

**COMUNA MOSNITA NOUA**  
**JUDETUL TIMIS**  
**REGISTRUL LOCAL AL SPAȚIILOR VERZI**  
**DIN COMUNA MOSNITA NOUA**



**Beneficiar: COMUNA MOSNITA NOUA**

**Executant SC ECOLOGIC A.M.B. S.R.L.**

**Colectiv de elaborare Expert S.E.A. diplomat ecolog Adrian Balan**

**Ec Alexandru Balan**

**Aprobat Primar**

**Florin Octavian Bucur**



MINISTERUL MEDIULUI,  
APELOR ȘI PĂDURILOR

## CERTIFICAT DE ÎNREGISTRARE

În conformitate cu prevederile Ordonanței de urgență a Guvernului nr. 195/2005 privind protecția mediului, aprobată cu modificări și completări prin Legea 265/2006, cu modificările și completările ulterioare și ale Ordinului ministrului mediului nr. 1026/2009 privind condițiile de elaborare a rapoartelor de mediu, rapoartelor privind impactul asupra mediului, bilanțurilor de mediu, rapoartelor de amplasament, rapoartelor de securitate și studiilor de evaluare adecvată.

În urma analizei solicitării depuse și informațiilor furnizate și susținute în procedura de înregistrare de:

### BĂLAN ADRIAN

cu domiciliul în: Pașcani, Str. N. Iorga, nr. 5, bl. VI, sc. A, et.parter, ap.1, județul Iași  
Telefon: 0230 760 424, Mobil: 0743919741/0734534616  
Email: [ecologic\\_amb@yahoo.com](mailto:ecologic_amb@yahoo.com)  
CNP 1571213224493

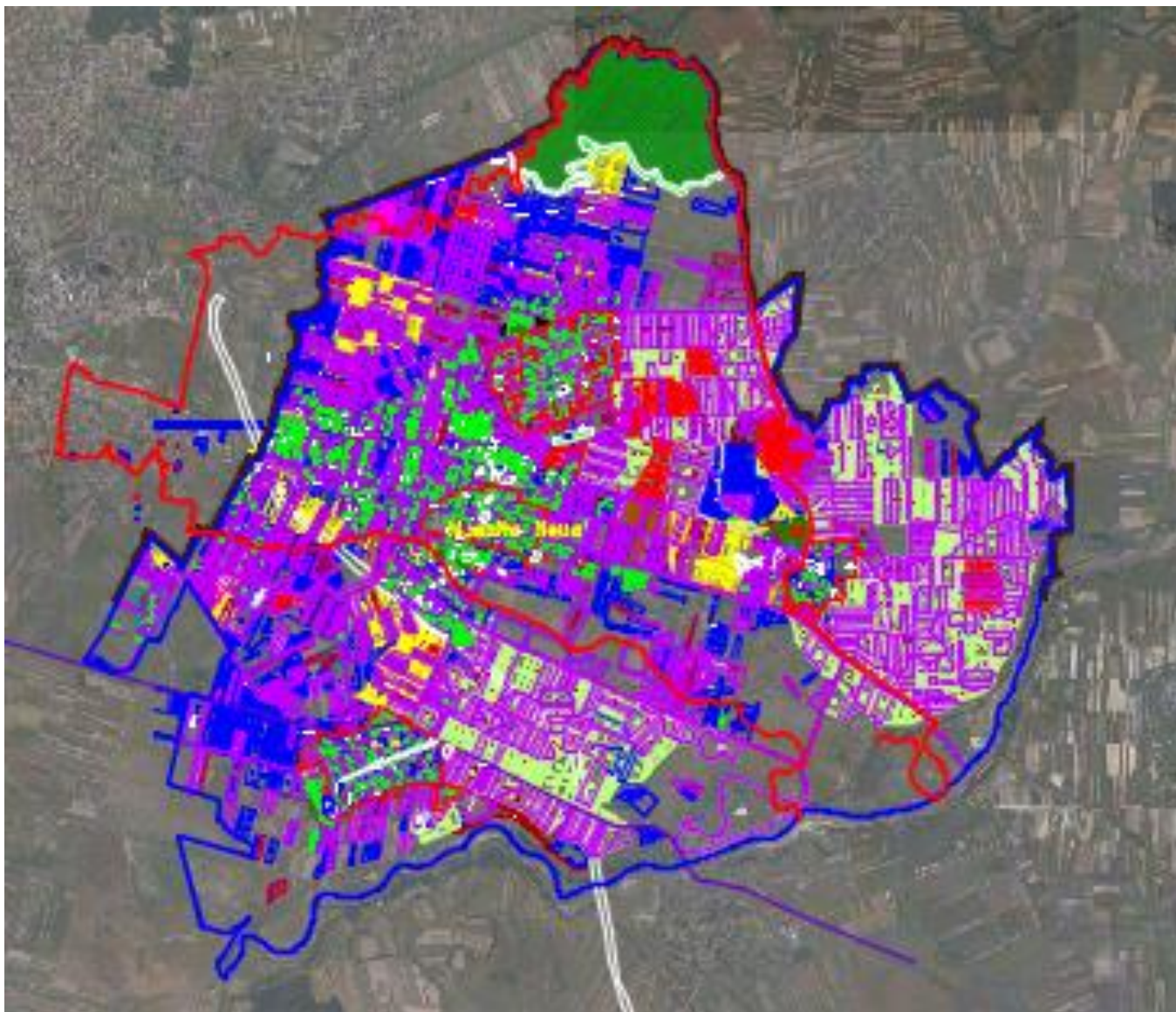
persoana fizică este înscrisă în *Registrul Național al elaboratorilor de studii pentru protecția mediului la poziția nr. 673* pentru

RM	<input checked="" type="checkbox"/>
RIM	<input checked="" type="checkbox"/>
BM	<input checked="" type="checkbox"/>
RA	<input type="checkbox"/>
RS	<input checked="" type="checkbox"/>
EA	<input checked="" type="checkbox"/>

Emis la data de: 03.02.2016  
Valabil până la data de : 03.02.2021

### PREȘEDINTELE COMISIEI DE ÎNREGISTRARE

Corina LUPU  
SECRETAR DE STAT



**PLAN GENERAL REGISTRUL SPATIILOR VERZI**

LABORATOR DE ECOLOGIE AMB. SRL

TEL. 0734 534616

În conformitate cu prevederile alin. (1) al articolului 18 din Legea nr.24/2007 privind reglementarea și administrarea spațiilor verzi din zonele urbane, autoritățile administrației publice locale au obligația să țină evidența spațiilor verzi de pe teritoriul unităților lor administrative și în acest scop înființează Registrele locale ale spațiilor verzi.

În conformitate cu prevederile O.U.G. nr. 114/2007 **Registrul Local al Spațiilor Verzi** va determina o bună gestionare a potențialului spațiilor verzi cu implicații asupra calității vieții, asigurând crearea unui sistem de monitorizare a spațiilor verzi și a terenurilor degradate, ce pot fi recuperate ca spații verzi, în vederea asigurării calității factorilor de mediu și stării de sănătate a populației.

Evidența spațiilor verzi are drept scop organizarea folosirii raționale a acestora, a regenerării și protecției lor eficiente, cu exercitarea controlului sistematic al schimbărilor calitative și cantitative, asigurarea întreprinderilor, instituțiilor, organizațiilor și cetățenilor cu informații despre spațiile verzi.

Principalele obiective asigurate prin elaborarea Registrelor locale ale spațiilor verzi sunt:

- a) protecția și conservarea spațiilor verzi pentru menținerea biodiversității lor;
- b) menținerea și dezvoltarea funcțiilor de protecție a spațiilor verzi privind apele, solul, schimbările climatice, menținerea peisajelor în scopul ocrotirii sănătății populației, protecției mediului și asigurării calității vieții;
- c) regenerarea, extinderea, ameliorarea compoziției și a calității spațiilor verzi;
- d) elaborarea și aplicarea unui complex de măsuri privind aducerea și menținerea spațiilor verzi în starea corespunzătoare funcțiilor lor;
- e) identificarea zonelor deficitare și realizarea de lucrări pentru extinderea suprafețelor acoperite cu vegetație;
- f) extinderea suprafețelor ocupate de spații verzi, prin includerea în categoria spațiilor verzi publice a terenurilor cu potențial ecologic sau sociocultural.

Registrul local al spațiilor verzi este o documentație complexă care se întocmește pentru evidența spațiilor verzi din întregul teritoriu intravilan al localităților urbane care se constituie ca un sistem informațional și cuprinde: inventarierea, evidențierea tipului de proprietate și a modului de administrare, descrierea caracteristicilor cantitative și calitative ale vegetației, planuri în format electronic.

Executarea lucrărilor de identificare, cartografiere, măsurare și reprezentare a spațiilor verzi din intravilanul orașului s-au realizat pe baza planurilor topografice, cadastrale furnizate de administrația publică locală și a ortofotoplanurilor georeferențiate furnizate de ANCPI.

Inventarierea spațiilor verzi se realizează prin identificare, măsurare și reprezentarea spațiilor verzi din intravilanul orașului sub aspect tehnic și juridic, precum și sub aspectul descrierii și stabilirii caracteristicilor cantitative și calitative ale vegetației de pe aceste terenuri.

Registrul local al spațiilor verzi din intravilanul localităților trebuie corelat cu prevederile planurilor urbanistice generale și ale regulamentelor de urbanism întocmite conform Legii nr. 350/2001 privind amenajarea teritoriului și urbanismul cu modificările și completările ulterioare.

**Registrul Local al Spațiilor Verzi vizează:**

- a) spațiile verzi situate pe terenurile aparținând domeniului public din intravilanul localității;
- b) terenurile degradate din intravilanul localității posibil să fie reabilitate și reamenajate ca spații verzi;
- c) arbori izolați (diametru, înălțime) plantați pe lângă arterele de circulație, pe terenurile instituțiilor de învățământ, ansamblurilor de locuințe, lăcașuri de cult, cimitire, etc.;
- d) arbori ocrotiți, indiferent de starea de sănătate și dimensiunile acestora. cu privire la situația existentă, pentru a permite utilizarea rațională a acestora.

Registrul local al spațiilor verzi, are astfel implicații asupra calității vieții, asigurând pe lângă crearea unui sistem de monitorizare a spațiilor verzi și a vegetației arborescente existente în intravilanul comunei Mosnita Noua, inventarierea terenurilor degradate, care pot fi reconvertite în spații verzi, fapt ce contribuie la creșterea calității vieții în cadrul comunității locale.

În conformitate cu Ordinul nr. 1466/2010 privind Normele tehnice pentru elaborarea Registrului local al spațiilor verzi, acestea vor cuprinde un set de date, informații și planuri privind identificarea terenurilor definite ca spații verzi și a celor degradate, posibil de a fi reabilitate ca spații verzi, cu identificarea stării de viabilitate a vegetației de pe aceste terenuri, a caracteristicilor ei, a indicilor de cantitate și calitate aferenți.

Sunt considerate spații verzi următoarele tipuri de terenuri, existente în intravilanul localităților:

**a) spații verzi cu acces public nelimitat:**

- **scuar:** spațiu verde amenajat amplasat în jurul unor dotări publice, în incintele unităților economice, social-culturale, de învățământ, amenajărilor sportive, de agrement pentru copii și tineret sau în alte locații, conform art.2 litera a) din Legea nr. 24/2007 ;
- **grădină publică:** spațiu verde amenajat, cu dotări pentru odihnă, în suprafață de maxim 1 ha;
- **parc:** spațiu verde amenajat format dintr-un cadru vegetal specific și eventual, dotări și echipări destinate activităților cultural-educative, sportive sau recreative pentru populație, cu suprafață mai mare de 1 ha, conform art. 2 litera b) din Legea nr. 24/2007;
- **parc sportiv;**
- **spații verzi cu caracter utilitar:** de protecție sanitară, de consolidare a unor versanți, zona de baraj a lacurilor;
- **aliniamente plantate în lungul bulevardelor și străzilor;**
- **terenuri libere, neproductive din intravilan:** mlastini, stâncarii, pante, terenuri afectate de alunecări, sărături care pot fi amenajate cu plantații.

**b) spații verzi cu acces limitat:**

- **aferente dotărilor publice:** creșe, grădinițe, școli, unități sanitare sau de protecție socială, instituții culturale, edificii de cult etc. cimitire;
- **baze sau parcuri sportive pentru practicarea sportului de performanță;**
- **sere, pepiniere.**

## COMUNA MOSNITA NOUA

În funcție de dreptul de proprietate asupra terenului, spațiile verzi sunt:

- a) publice sau private, spații verzi aparținând domeniului public;
- b) private - spații verzi ce sunt în proprietatea persoanelor fizice sau juridice.

Pentru o mai bună inventariere a spațiilor verzi din comuna Mosnita Noua, acestea au fost clasificate, conform tabelului de mai jos:

### **CENTRALIZATOR SPATII VERZI**

<b>Nr.crt</b>	<b>Denumire spatiu verde</b>
<b>1</b>	<b>Scuaruri</b>
<b>3</b>	<b>Terenuri libere neproductive din intravilan degradate ce pot fi amenajate ca spatii verzi</b>
<b>4</b>	<b>Spatii verzi cu acces limitat aferente dotarilor publice</b>
<b>5</b>	<b>Spatii verzi cu acces limitat (baze sportive)</b>
<b>6</b>	<b>Spatii verzi publice cu folosinta specializata ( cimitire)</b>
<b>7</b>	<b>Spatii verzi de agrement si protectie</b>
<b>8</b>	<b>Fasii plantate in lungul strazilor</b>
<b>9</b>	<b>Spatii verzi pentru protectia lacurilor si cursurilor de apa ( canale)</b>

În vederea constituirii **Registrului Local al Spațiilor Verzi** din comuna Mosnita Noua au fost parcurse următoarele etape de lucru:

#### **1. Inventarierea terenurilor definite ca spații verzi**

În cadrul acestei etape de lucru s-au realizat o serie de activități specifice:

- identificarea suportului cartografic și culegerea de date de la instituțiile de interes;
- verificarea ortofotoplanurilor ANCPI aferente teritoriului intravilan al comunei Mosnita Noua;
- delimitarea spațiului verde ce urmează a fi inventariat și marcarea limitei acestuia conform nomenclurii definite anterior;
- identificarea tipului de proprietate și/sau a proprietarilor spațiilor verzi;
- identificarea gradului de echipare edilitară a spațiilor verzi;
- completarea datelor conținute în **Fișa spațiului verde** conform Ordinului nr. 1549/2008 al Ministerului Dezvoltării, Lucrărilor Publice și Locuințelor privind aprobarea Normelor tehnice pentru elaborarea Registrului local al spațiilor verzi sub forma tabelară, modificat cu Ordinul Nr. 1466 din 17 mai 2010, fiecărui element fiindu-i atribuit un cod unic de identificare care va fi relaționat cu datele cantitative colectate din teren.

Așadar, Registrul Local al Spațiilor Verzi cuprinde următoarele date și informații specifice:

**a) Terenuri și spații verzi compacte** – pe domeniul public/privat al comunei Mosnita Noua

- schița de amplasament;
- încadrarea în localitate;
- suprafață în m<sup>2</sup>;

- tipul spațiului verde;
- domeniul public//privat.

### **b) Terenuri degradate ce pot fi reabilitate ca spații verzi:**

- amplasament;
- suprafață;
- descriere.

De asemenea, identificarea și inventarierea arborilor și a vegetației existente s-a realizat în urma mai multor etape de lucru, cea mai importantă fiind lucrul în teren, unde au fost determinați indicii calitativi și cantitativi pentru fiecare arbor și tip de spațiu verde.

Identificarea arborilor, a caracteristicilor acestora și a vegetației existente pe spațiile verzi s-a realizat în teren, iar măsurătorile spațiilor verzi au fost realizate în AUTOCAD folosind ridicările topografice la nivelul comunei Mosnita Noua, ce cuprind limita intravilanului existent și propus, ce au fost suprapuse peste Ortofotoplan.

În cadrul inventarierii arborilor identificați, s-au înregistrat următoarele caracteristici:

- număr unic de identificare, rezultat pe baza inventarierii cu imobilul de unde este localizat arborele;
- Specia, denumirea populară;
- Înălțimea și diametrul arborelui;
- Vârsta;
- Starea de viabilitate;

Starea de viabilitate a arborilor a fost apreciată pe baza observațiilor din teren, fiind împărțită în 5 clase mari:

- foarte bună (arbori în stare bună, îngrijiți); - 5
- bună (arbori în stare bună, naturală); - 4
- acceptabilă (prezintă rupturi, este afectat de uscăciune etc.); - 3
- necorespunzătoare (prezintă un grad ridicat de degradare). - 2
- risc ridicat de rupere (prezintă un grad ridicat de degradare). - 1

Atât identificarea în teren a arborilor cât și culegerea informațiilor cu privire la vegetația specifică a spațiilor verzi identificate, a constituit o etapă importantă de lucru, necesară pentru transpunerea în format electronic a datelor de interes.

## **2. Transpunerea în format electronic a terenurilor definite ca spații verzi**

Această etapă presupune constituirea unui sistem informațional specific, cuprinzând date și informații specifice privind localizarea și marcarea pe planse (ridicări topo realizate la nivelul comunei Mosnita Noua, în format ACAD), suprafața terenului spațiu verde, speciile de arbori și vegetația existentă, cu determinarea indicilor calitativi și cantitativi.

În urma introducerii datelor cantitative și calitative în sistemul informațional digital a fost elaborată fișa terenului spațiu verde, care cuprinde următoarele elemente:

- terenurile definite ca spații verzi – cod SIRUTA, amplasament, suprafață, regim juridic (domeniul public/privat), evaluarea gradului de întreținere, adresă;

- terenurile degradate care ar putea fi reabilite ca spații verzi: amplasament, suprafață, categorie, specii de arbori, evaluarea gradului de întreținere;
- specii de arbori existenți - număr unic de identificare, amplasament, specie, diametru, înălțime, vârstă, evaluarea stării de viabilitate;
- distribuția pe specii a arborilor din localitate;

Avantajul hărții digitale de tip ACAD constă în posibilitatea inventarierii cât mai corecte și actualizarea informațiilor privind spațiile verzi și terenurile degradate, în scopul gestionării eficiente a acestora.

Pe baza sistemului informațional, special conceput de firma noastră, pentru realizarea Registrului spațiilor verzi, s-a realizat documentația specifică a RLSV – care constă în raportul final privind structura spațiilor verzi, a suprafeței precum și a vegetației arborescente existente pe terenul spațiu verde identificat.

Pentru fiecare tip de spațiu verde, a fost realizată **Fișa spațiului verde** (conform Anexei la Normele tehnice aprobate prin Ordinul nr. 1466/2010 pentru modificarea Ordinului 1549/2008. pentru aplicarea Legii nr. 24/2007 privind reglementarea și administrarea spațiilor verzi din zonele urbane), care cuprind cod SIRUTA, date unice de identificare, amplasamentul fiecărei suprafețe, adresa, proprietarul, tipul de proprietate, modul de administrare, sau suprafața spațiului verde (m<sup>2</sup>). Acolo unde este cazul s-a realizat identificarea construcțiilor existente și suprafața ocupată de acestea pe spațiul verde identificat.

Nu în ultimul rând, fișa spațiului verde cuprinde detalii cu privire la echiparea edilitară a terenului.

**1. Raportul cu privire la structura spațiilor verzi** din intravilanul comunei Mosnita Noua, s-a realizat în conformitate cu Ordinul 1466/2010, în funcție de tipul de teren spațiu existent.

De asemenea, a fost evidențiată suprafața spațiilor verzi din total intravilan, precum și suprafața spațiilor verzi pe cap de locuitor din comuna Mosnita Noua.

**2. Raportul privind vegetația arborescentă**, cuprinde informații privind tipurile de arbori identificate la nivelul comunei, fiind realizată distribuția arborilor identificați pe specii și specii dominante.

**3. Fișa spațiului verde** – conform Anexei la Normele tehnice aprobate prin Ordinul nr. 1466/2010 pentru modificarea Ordinului 1549/2008.

**4. Planul general prezentat sub forma planșelor** (hărții în format digital ce cuprind elementele de bază ale registrului local al spațiilor verzi: localizare/delimitare imobil, spații verzi, (limită intravilan, clădiri, ape, drumuri, zone de protecție), denumire străzi etc.

## RAPORT PRIVIND STRUCTURA SPAȚIILOR VERZI DIN INTRAVILANUL COMUNEI MOSNITA NOUA

### CENTRALIZATOR SPATII VERZI

Nr.crt	Denumire spatiu verde	Suprafata (mp)
1	Scuaruri	81,159.40
3	Terenuri libere neproductive din intravilan degradate ce pot fi amenajate ca spatii verzi	44,957.00
4	Spatii verzi cu acces limitat aferente dotarilor publice	2,225.00
5	Spatii verzi cu acces limitat (baze sportive)	35,754.00
6	Spatii verzi publice cu folosinta specializata ( cimitire)	63,967.00
7	Spatii verzi de agrement si protectie	237,714.67
8	Fasii plantate in lungul strazilor	297,732.00
9	Spatii verzi pentru protectia lacurilor si cursurilor de apa ( canale)	239,254.00
<b>TOTAL SUPRAFATA</b>		<b>1,002,763.07</b>

Potrivit calculelor rezultate în urma inventarierii spațiilor verzi și a raportării suprafeței spațiilor verzi la numărul de locuitori, a rezultat o suprafață de spații verzi ce revine unui locuitor de **95,46 m<sup>2</sup>/locuitor**, valoare ce se situează peste normele prevăzute de legislația europeană (26 m<sup>2</sup>/locuitor).

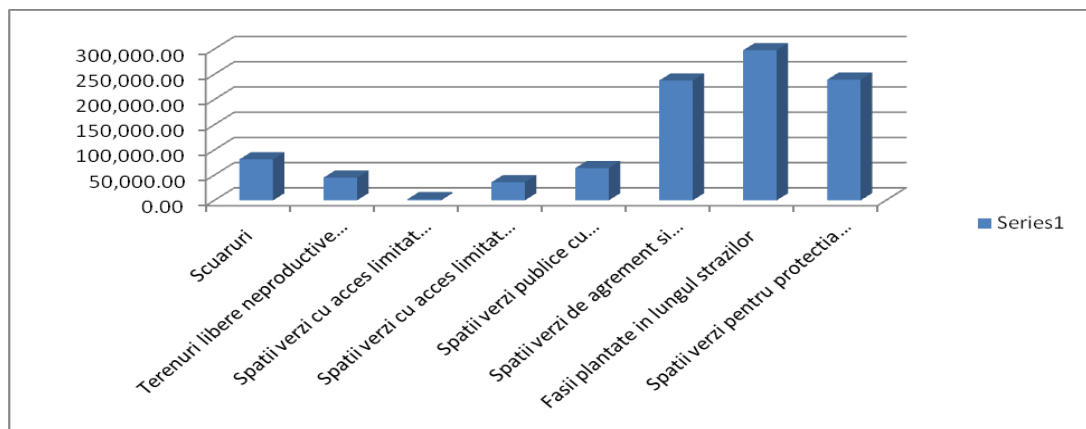
### SPATIU VERDE PE CAP DE LOCUIITOR

<b>POPULATIE</b>	<b>9,728.00</b>
<b>SPATIU VREERDE AMENAJAT PE CAP DE LOCUIITOR IN PREZENT</b>	<b>98.46</b>

Prin amenajarea terenurilor degradate, suprafata de spatiu verde pe cap de locuitor va fi de 103.08 mp

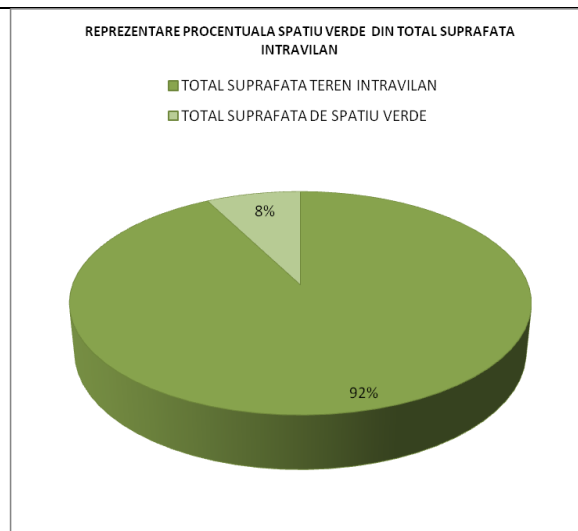
<b>TOTAL SUPRAFATA SPARIU VERDE AMENAJAT</b>	<b>957,806.07</b>
<b>SUPRAFATA TERENURI DEGRADATE CE VOR FI AMENAJATE</b>	<b>44,957.00</b>
<b>TOTAL SUPRAFATA SPATII VERZI AMENAJATE</b>	<b>1,002,763.07</b>
<b>SPATIU VREERDE AMENAJAT PE CAP DE LOCUIITOR</b>	<b>103.08</b>

## COMUNA MOSNITA NOUA



### REPREZENTARE PROCENTUALA SPATIU VERDE DIN TOTAL SUPRAFATA INTRAVILAN

SUPRAFATA TEREN	HA
<b>TOTAL SUPRAFATA TEREN INTRAVILAN</b>	<b>1,196.08</b>
<b>TOTAL SUPRAFATA DE SPATIU VERDE</b>	<b>97.61</b>
<b>% DIN TOTAL INTRAVILAN</b>	<b>8.16%</b>

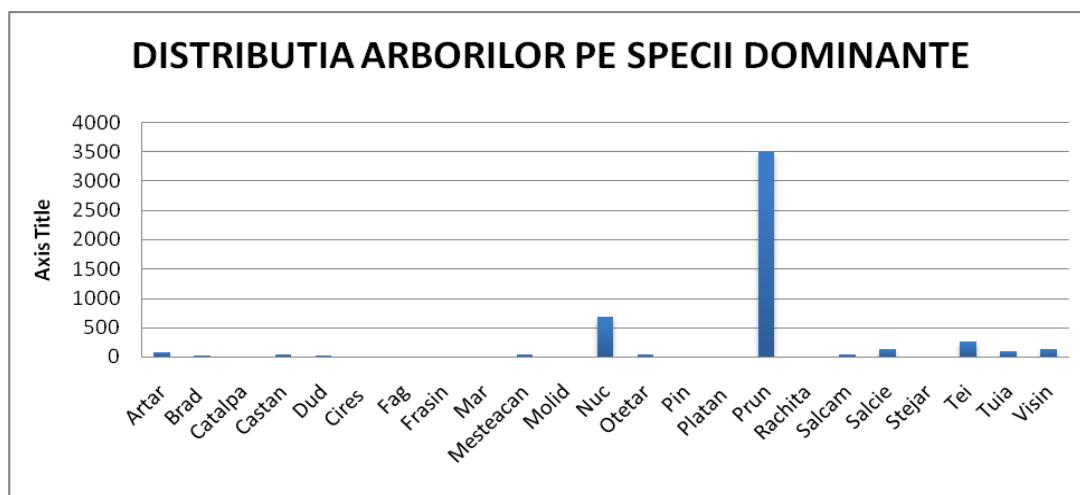


### RAPORT PRIVIND VEGETAȚIA ARBORESCENTĂ CENTRALIZATOR ARBORI

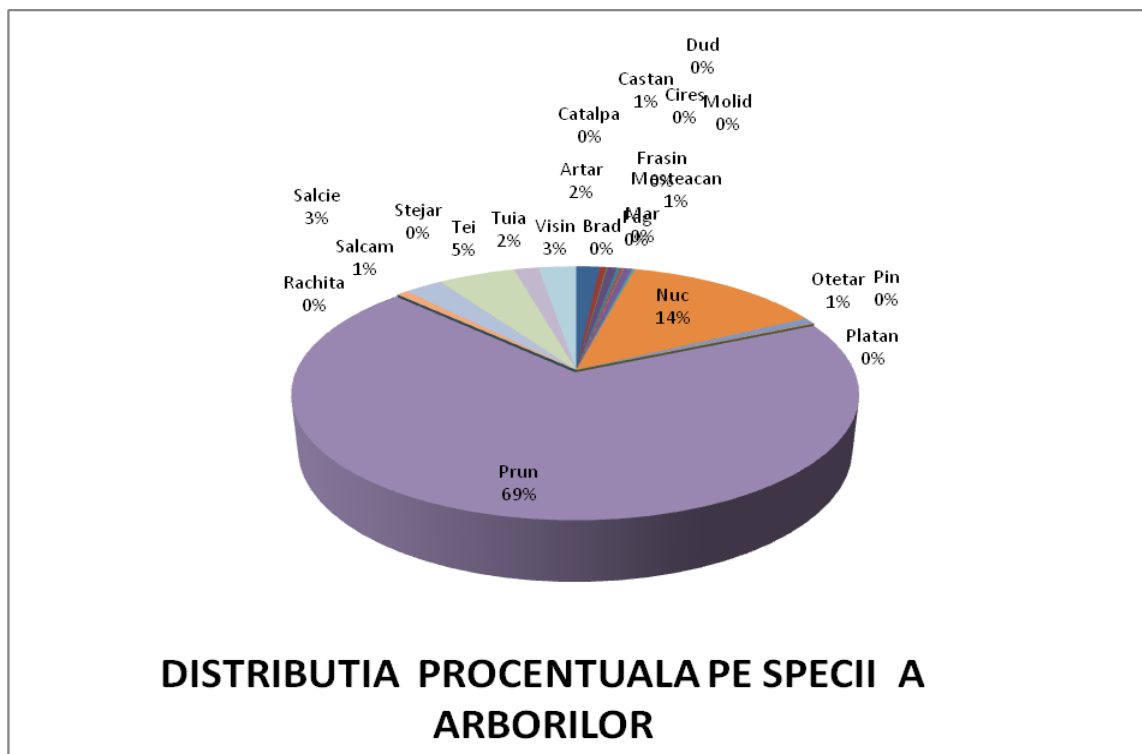
Specia	Buc.
Artar	80
Brad	23
Catalpa	4
Castan	31
Dud	11
Cires	1
Fag	2

## COMUNA MOSNITA NOUA

Frasin	9
Mar	2
Mesteacan	28
Molid	9
Nuc	706
Otetar	33
Pin	9
Platan	2
Prun	3,528
Rachita	1
Salcam	37
Salcie	130
Stejar	2
Tei	265
Tuia	84
Visin	129
<b>Total arbori</b>	<b>5,126</b>



## COMUNA MOSNITA NOUA



**Planuri harti si documente puse la dispozitie de Primaria comunei Mosnita Noua ce au stat la baza intocmirii REGISTRULUI LOCAL AL SPATIILOR VERZI**

RIDICARI TOPO

PLAN URBANISTIC GENERAL

ORTOFOTOPLAN,

INIS WIEWER A.N.C.P.I. <http://geoportal.ancpi.ro/geoportal/viewer/index.html>

### Comisia de verificare:

Nr.	Nume, prenume	Functie	Semnatura
1	KADAR GHEORGHE	viceprimar	preşedinte
2	MOCA DORINA	inspector de specialitate	secretar

COMUNA MOSNITA NOUA

3	POPA IO AN	inspector de specialitate	membru
4	ZELE TUDOR	inspector de specialitate	membru
5,	CIOCOIU ANCA	administrator public	membru

**INSUSIT DE CONSILIUL LOCAL**

**PRIN HOTARAREA NR. ....DIN.....**

**Primar**

**Florin Octavian Bucur**

COMUNA MOSNITA NOUA

**1. SCUARURI**

**SPATII VERZI CU ACCES PUBLIC NELIMITAT ART. 6 alin. 1 lit. a din ORDIN 1466/2010**

**1. SCUARURI**

**Judetul: Timis**

**Comuna Mosnita Noua**

**Cod Siruta:**

**140077**

**157843**

<b>NR. UNIC</b>	<b>COD CLASIFICARE</b>	<b>Denumirea Bunului</b>	<b>AMPLASAMENT</b>	<b>SUP. MP</b>	<b>REGIM JURIDIC</b>	<b>NR. FISA</b>
1	1.9.45	Scuar NR CAD 409868	Str. Ardealul	3,112.00	Prop.publica	<a href="#">1</a>
2	1.9.45	Scuar NR CAD 404244	Str. Sereno	3,288.00	Prop.publica	<a href="#">2</a>
3	1.9.45	Scuar NR CAD 419300	Str. Trandafirului - Sat Rudicica	2,331.00	Prop.publica	<a href="#">3</a>
4	1.9.45	Scuar NR CAD 419957	Str. Trandafirului - Sat Rudicica	1,541.00	Prop.publica	<a href="#">4</a>
6	1.9.45	Scuar NR CAD 420179	Sat Mosnita Noua	126.00	Prop.publica	<a href="#">6</a>
7	1.9.45	Scuar NR CAD 420187	Sat Mosnita Noua	508.00	Prop.publica	<a href="#">7</a>
8	1.9.45	Scuar NR CAD 420188	Sat Mosnita Noua	66.00	Prop.publica	<a href="#">8</a>
9	1.9.45	Scuar NR CAD CC170/13,14/1-2/16 407920	Sat Mosnita Noua	1,042.00	Prop.publica	<a href="#">9</a>
10	1.9.45	Scuar NR CAD CC170/13.14/1-2/16 411881	Sat Mosnita Veche	39.00	Prop.publica	<a href="#">10</a>
11	1.9.45	Scuar NR CAD 411880	Sat Mosnita Veche	39.00	Prop.publica	<a href="#">11</a>
12	1.9.45	Scuar NR CAD 418359	Str. Principala Mosnita Noua	1,703.40	Prop.publica	<a href="#">12</a>
13	1.9.45	Scuar NR CAD PD 154 404923	Sat Mosnita Noua	7,859.00	Prop.publica	<a href="#">13</a>
14	1.9.45	Scuaruri Str. Primariei CF (405792,405809,405812 ,405821, 405823, 405834, 405835 )	Sat Mosnita Noua	15,947.00	Prop.publica	<a href="#">14</a>
15	1.9.45	Scuar Scoala Mosnita Veche	Sat Mosnita Veche	244.00	Prop.publica	<a href="#">15</a>
16	1.9.45	Scuar Sat Rudicica 419298	Str Trandafirului	37.00	Prop.publica	<a href="#">16</a>
17	1.9.45	Parc Central CF 420974, cad 420974	Sat Mosnita Noua	5,475.00	Prop.publica	<a href="#">17</a>

COMUNA MOSNITA NOUA

18	1.9.45	Parc Camin Cultural loc de joaca modernizat	Sat Mosnita Veche	8,615.00	Prop.publica	<a href="#">18</a>
19	1.9.45	Scuar spațiu verde din PUZ tineret Moșnița Veche, Str,Arieseni CF 405552	Sat Mosnita Veche str. Arieseni	797.00	Prop.publica	<a href="#">19</a>
20	1.9.45	Scuar spațiu verde din PUZ tineret Moșnița Veche, Str,Păltiniș CF 405550	Sat Mosnita Veche Str,Păltiniș	707.00	Prop.publica	<a href="#">20</a>
21	1.9.45	Scuar spațiu verde din PUZ tineret Moșnița Veche, Str,Sinaia CF 405497	Sat Mosnita Veche Str,Sinaia	3084.00	Prop.publica	<a href="#">21</a>
22	1.9.45	Scuar spațiu verde din PUZ tineret Moșnița Veche Str,Semenic CF 405554	Sat Mosnita Veche Str,Semenic	621.00	Prop.publica	<a href="#">22</a>
23	1.9.45	Scuar spațiu verde din PUZ tineret Moșnița Veche Str,Borsa CF 405555	Sat Mosnita Veche Str, Borsa	473.00	Prop.publica	<a href="#">23</a>
24	1.9.45	Scuar spațiu verde din PUZ tineret Moșnița Veche Str,Borșa CF 405553	Sat Mosnita Veche Str, Borsa	761.00	Prop.publica	<a href="#">24</a>
25	1.9.45	Scuar spațiu verde din PUZ tineret Moșnița Veche Str,Păltiniș CF 405556	Sat Mosnita Veche Str, Paltinis	197.00	Prop.publica	<a href="#">25</a>
26	1.9.45	Scuar spațiu verde din PUZ tineret Moșnița Veche Str,Păltiniș CF 405557	Sat Mosnita Veche Str, Paltinis	445.00	Prop.publica	<a href="#">26</a>
27	1.9.45	Scuar spațiu verde din PUZ tineret Moșnița Veche Str,Păltiniș CF 405558	Sat Mosnita Veche Str, Paltinis	134.00	Prop.publica	<a href="#">27</a>
28	1.9.45	Scuar spațiu verde din PUZ tineret Moșnița Nouă - STR Tineretului (CF 417156, NR CAD A 135-137/1/1/51	Sat Mosnita Noua, Str, Tineretului	820.00	Prop.publica	<a href="#">28</a>
29	1.9.45	Scuar spațiu verde din PUZ tineret Moșnița Nouă - STR Verde ( CF 417157 NR CAD A 135-137/1/1/59 S	Sat Mosnita Noua, Str, Verde	1,090.00	Prop.publica	<a href="#">29</a>
30	1.9.45	Scuar spațiu verde din PUZ tineret Moșnița Nouă - STR Telegrafului (NR CAD A 135-137/1/1/7	Moșnița Nouă -STR Telegrafului	494.00	Prop.publica	<a href="#">30</a>
31	1.9.45	Scuar spațiu verde din PUZ tineret Moșnița Nouă - STR Telegrafului (NR CAD A 135-137/1/1/10	Moșnița Nouă -STR Telegrafului	289.00	Prop.publica	<a href="#">31</a>
32	1.9.45	Scuar spațiu verde din PUZ tineret Moșnița Nouă - STR Tineretului NR CAD A 135-137/1/1/84	Moșnița Nouă -STR Tineretului	484.00	Prop.publica	<a href="#">32</a>
33	1.9.45	Scuar spațiu verde din PUZ tineret Moșnița Nouă - STR Verde ( NR CAD A 135-137/1/1/64	Moșnița Nouă -STR Verde	255.00	Prop.publica	<a href="#">33</a>
34	1.9.45	Scuar spațiu verde din PUZ tineret Urseni CF 413863	Sat Urseni	431.00	Prop.publica	<a href="#">34</a>

COMUNA MOSNITA NOUA

35	1.9.45	Scuar spațiu verde din PUZ tineret Urseni CF 413865	Sat Urseni	359.00	Prop.publica	<a href="#">35</a>
36	1.9.45	Scuar spațiu verde din PUZ tineret Urseni CF 413866	Sat Urseni	670.00	Prop.publica	<a href="#">36</a>
37	1.9.45	Scuar spațiu verde din PUZ tineret Urseni CF 413867	Sat Urseni	151.00	Prop.publica	<a href="#">37</a>
38	1.9.45	Scuar spațiu verde din PUZ tineret Urseni CF 413868	Sat Urseni	414.00	Prop.publica	<a href="#">38</a>
39	1.9.45	Scuar spațiu verde din PUZ tineret Urseni CF 413869	Sat Urseni	382.00	Prop.publica	<a href="#">39</a>
40	1.9.45	Scuar spațiu verde din PUZ tineret Urseni- CF 413871	Sat Urseni	66.00	Prop.publica	<a href="#">40</a>
41	1.9.45	Scuar spațiu verde din PUZ tineret Urseni- CF 413870	Sat Urseni	329.00	Prop.publica	<a href="#">41</a>
42	1.9.45	Scuar spațiu verde din PUZ tineret Urseni- CF 413872	Sat Urseni	266.00	Prop.publica	<a href="#">42</a>
43	1.9.45	Scuar spațiu verde din PUZ tineret Urseni- CF 413873	Sat Urseni	418.00	Prop.publica	<a href="#">43</a>
44	1.9.45	Scuar spațiu verde din PUZ tineret Urseni- CF 413874	Sat Urseni	1,965.00	Prop.publica	<a href="#">44</a>
45	1.9.45	Scuar spațiu verde din PUZ tineret Urseni- CF 413875	Sat Urseni	289.00	Prop.publica	<a href="#">45</a>
46	1.9.45	Scuar spațiu verde din PUZ tineret Urseni- CF 413876	Sat Urseni	6,019.00	Prop.publica	<a href="#">46</a>
47	1.9.45	Scuar spațiu verde din PUZ tineret Urseni- CF 413877	Sat Urseni	2,579.00	Prop.publica	<a href="#">47</a>
48	1.9.45	Scuar , SPAȚII DE ODIHNĂ ȘI LOC DE JOACĂ PENTRU COPIL., CF 420294, 420295	Sat Albina	3,064.00	Prop.publica	<a href="#">48</a>
49	1.9.45	Scuar Camin cultural Albina	Sat Albina	1,134.00	Prop.publica	<a href="#">49</a>
				<b>81,159.40</b>		-

COMUNA MOSNITA NOUA

SPATII VERZI CU ACCES PUBLIC NELIMITAT ART. 6 alin. 1 lit. a din ORDIN 1466/2010

Scuar NR CAD 409868

FIȘA SPAȚIULUI VERDE NR. 1

Judetul: Timis

Comuna Mosnita Noua

Cod Siruta: 157843

1. SCHIȚA AMPLASAMENTULUI TERENULUI SPAȚIU VERDE

2. ADRESA

Str. Ardealul

Spatiu verde



COMUNA MOSNITA NOUA

**3. DATE DESPRE TERENUL SPAȚIU VERDE**

Proprietar/detinator teren spatiu verde	Tip proprietate	Mod administrare	Categoria de folosinta	Regl. urban	Suprafata masurata (mp) Teren		Total Sp. Verde MP	Observatii
					Exclusiv	Indiviziune		
Comuna Mosnita Noua	Prop. Publica	Adm. Pub.	CC	Spatiu verde	3,112.00		<b>3,112.00</b>	

**4. DATE PRIVIND CONSTRUCȚIILE EXISTENTE PE TERENUL SPAȚIU VERDE**

Nume si prenume proprietar constructii	Tip proprietate	Mod administrare	Numar corp constr.	Cod grupa destinatie	Suprafata construita la sol (mp)	Observatii
Comuna Mosnita Noua	Prop. Publica	Adm. Pub.	0	CIE	0.00	
<b>Total suprafață ocupată din terenul spațiu verde</b>					<b>0.00</b>	

**5. ECHIPAREA EDILITARĂ A TERENULUI**

A - APA	C - CANAL	t - ENERGIE TERMICA	E - ENERGIE ELECTRIC A	G - GAZ	T - TELEFON
X	X		X	X	X

**6. DATE PRIVIND VEGETAȚIA EXISTENTĂ PE TERENUL SPAȚIU VERDE**

NR. UNIC	DENUMIRE	CATEGORIE SP. VERDE	AMPLASAMENT	CAT. DE FOLOSINT A	REGIM JURIDIC	REGLEM URB.
1	Covor vegetal	Cu acces public nelimitat	Str. Ardealul	CC	Public	Spatiu verde

**SPECII DE ARBORI**

0	1	2	3	4	5	6	7	8
AMPLASAMENT	NR. UNIC	SPECIE DE ARBORI	BUC.	DIAM CM	INAL. M	VITALIT	VARSTA	GR. INTR
Scuar NR CAD 409868								

**7. DOCUMENTE EMISE CU PRIVIRE LA TERENUL SPAȚIU VERDE ȘI CONSTRUCȚIILE EXISTENTE**

AC nr.1367/07.12.2017 AMENAJARE PARC , SPAȚII DE ODIHNĂ ȘI LOC DE JOACĂ PENTRU COPII

COMUNA MOSNITA NOUA

SPATII VERZI CU ACCES PUBLIC NELIMITAT ART. 6 alin. 1 lit. a din ORDIN 1466/2010

Scuar NR CAD  
404244

FIȘA SPAȚIULUI VERDE NR. 2

Judetul: Timis  
Comuna Mosnita Noua  
Cod Siruta: 157843

1. SCHIȚA AMPLASAMENTULUI TERENULUI SPAȚIU VERDE

2. ADRESA

Str. Sereno

Spatiu  
verde



3. DATE DESPRE TERENUL SPAȚIU VERDE

COMUNA MOSNITA NOUA

Proprietar/detinator teren spatiu verde	Tip proprietat e	Mod administrare	Categoria de folosinta	Regl. urban	Suprafata masurata (mp) Teren		Total Sp. Verde MP	Observatii
					Exclusiv	Indiviziune		
Comuna Mosnita Noua	Prop. Publica	Adm. Pub.	CC	Spatiu verde	3,288.00		<b>3,288.00</b>	

**4. DATE PRIVIND CONSTRUCȚIILE EXISTENTE PE TERENUL SPAȚIU VERDE**

Nume si prenume proprietar constructii	Tip proprietat e	Mod administrare	Numar corp constr.	Cod grupa destinati e	Suprafat a construit a la sol (mp)	Observatii
Comuna Mosnita Noua	Prop. Publica	Adm. Pub.	0	CIE	0.00	
<b>Total suprafață ocupată din terenul spațiu verde</b>					<b>0.00</b>	

**5. ECHIPAREA EDILITARĂ A TERENULUI**

A - APA	C - CANAL	t - ENERGIE TERMICA	E - ENERGIE ELECTRIC A	G - GAZ	T - TELEFO N
X	X		X	X	X

**6. DATE PRIVIND VEGETAȚIA EXISTENTĂ PE TERENUL SPAȚIU VERDE**

COMUNA MOSNITA NOUA

NR. UNIC	DENUMIRE	CATEGORIE SP. VERDE	AMPLASAMENT	CAT. DE FOLOSINTA	REGIM JURIDIC	REGLEM URB.
1	Covor vegetal	Cu acces public nelimitat	Str. Sereno	CC	Public	Spatiu verde

**SPECII DE ARBORI**

0	1	2	3	4	5	6	7	8
AMPLASAMENT	NR. UNIC	SPECIE DE ARBORI	BUC.	DIAM CM	INAL. M	VITALIT	VARSTA	GR. INTR
Scuar NR CAD 404244								

**7. DOCUMENTE EMISE CU PRIVIRE LA TERENUL SPAȚIU VERDE ȘI CONSTRUCȚIILE EXISTENTE**

AC nr. 1365/07.12.2017 AMENAJARE PARC , SPAȚII DE ODIHNĂ ȘI LOC DE JOACĂ PENTRU COPII.

COMUNA MOSNITA NOUA

SPATII VERZI CU ACCES PUBLIC NELIMITAT ART. 6 alin. 1 lit. a din ORDIN 1466/2010

Scuar NR CAD  
419300

FIȘA SPAȚIULUI VERDE NR. 3

Judetul: Timis  
Comuna Mosnita Noua  
Cod Siruta: 157843

1. SCHIȚA AMPLASAMENTULUI TERENULUI SPAȚIU VERDE

2. ADRESA	Str. Trandafirului - Sat Rudicica	Spatiu verde
-----------	--------------------------------------	-----------------



COMUNA MOSNITA NOUA

**3. DATE DESPRE TERENUL SPAȚIU VERDE**

Proprietar/detinator teren spatiu verde	Tip proprietate	Mod administrare	Categoria de folosinta	Regl. urban	Suprafata masurata (mp) Teren		Total Sp. Verde MP	Observatii
					Exclusiv	Indiviziune		
Comuna Mosnita Noua	Prop. Publica	Adm. Pub.	CC	Spatiu verde	2,331.00		<b>2,331.00</b>	

**4. DATE PRIVIND CONSTRUCȚIILE EXISTENTE PE TERENUL SPAȚIU VERDE**

Nume si prenume proprietar constructii	Tip proprietate	Mod administrare	Numar corp constr.	Cod grupa destinatie	Suprafata construita la sol (mp)	Observatii
Comuna Mosnita Noua	Prop. Publica	Adm. Pub.	0	CIE	0.00	
<b>Total suprafață ocupată din terenul spațiu verde</b>					<b>0.00</b>	

**5. ECHIPAREA EDILITARĂ A TERENULUI**

A - APA	C - CANAL	t - ENERGIE TERMICA	E - ENERGIE ELECTRIC A	G - GAZ	T - TELEFON
X	X		X	X	X

**6. DATE PRIVIND VEGETAȚIA EXISTENTĂ PE TERENUL SPAȚIU VERDE**

NR. UNIC	DENUMIRE	CATEGORIE SP. VERDE	AMPLASAMENT	CAT. DE FOLOSINT A	REGIM JURIDIC	REGLEM URB.
1	Covor vegetal	Cu acces public nelimitat	Str. Trandafirului - Sat Rudicica	CC	Public	Spatiu verde

**SPECII DE ARBORI**

0	1	2	3	4	5	6	7	8
AMPLASAMENT	NR. UNIC	SPECIE DE ARBORI	BUC.	DIAM CM	INAL. M	VITALIT	VARSTA	GR. INTR
Scuar NR CAD 419300								

**7. DOCUMENTE EMISE CU PRIVIRE LA TERENUL SPAȚIU VERDE ȘI CONSTRUCTIILE EXISTENTE**

COMUNA MOSNITA NOUA

SPATII VERZI CU ACCES PUBLIC NELIMITAT ART. 6 alin. 1 lit. a din ORDIN 1466/2010

Scuar NR CAD 419957

FIȘA SPAȚIULUI VERDE NR. 4

Judetul: Timis

Comuna Mosnita Noua

Cod Siruta: 157843

1. SCHIȚA AMPLASAMENTULUI TERENULUI SPAȚIU VERDE

2. ADRESA	Str. Trandafirului - Sat Rudicica	Spatiu verde
-----------	--------------------------------------	-----------------



COMUNA MOSNITA NOUA

**3. DATE DESPRE TERENUL SPAȚIU VERDE**

Proprietar/detinator teren spatiu verde	Tip proprietate	Mod administrare	Categoria de folosinta	Regl. urban	Suprafata masurata (mp) Teren		Total Sp. Verde MP	Observatii
					Exclusiv	Indiviziune		
Comuna Mosnita Noua	Prop. Publica	Adm. Pub.	CC	Spatiu verde	1,541.00		<b>1,541.00</b>	

**4. DATE PRIVIND CONSTRUCȚIILE EXISTENTE PE TERENUL SPAȚIU VERDE**

Nume si prenume proprietar constructii	Tip proprietate	Mod administrare	Numar corp constr.	Cod grupa destinatie	Suprafata construita la sol (mp)	Observatii
Comuna Mosnita Noua	Prop. Publica	Adm. Pub.	0	CIE	0.00	
<b>Total suprafață ocupată din terenul spațiu verde</b>					<b>0.00</b>	

**5. ECHIPAREA EDILITARĂ A TERENULUI**

A - APA	C - CANAL	t - ENERGIE TERMICA	E - ENERGIE ELECTRIC A	G - GAZ	T - TELEFON
X	X		X	X	X

**6. DATE PRIVIND VEGETAȚIA EXISTENTĂ PE TERENUL SPAȚIU VERDE**

NR. UNIC	DENUMIRE	CATEGORIE SP. VERDE	AMPLASAMENT	CAT. DE FOLOSINT A	REGIM JURIDIC	REGLEM URB.
1	Covor vegetal	Cu acces public nelimitat	Str. Trandafirului - Sat Rudicica	CC	Public	Spatiu verde

**SPECII DE ARBORI**

0	1	2	3	4	5	6	7	8
AMPLASAMENT	NR. UNIC	SPECIE DE ARBORI	BUC.	DIAM CM	INAL. M	VITALIT	VARST A	GR. INTR
Scuar NR CAD 419957								

**7. DOCUMENTE EMISE CU PRIVIRE LA TERENUL SPAȚIU VERDE ȘI CONSTRUCȚIILE EXISTENTE**

COMUNA MOSNITA NOUA

SPATHI VERZI CU ACCES PUBLIC NELIMITAT ART. 6 alin. 1 lit. a din ORDIN 1466/2010

Scuar NR CAD 420179

FIȘA SPAȚIULUI VERDE NR. 6

Judetul: Timis

Comuna Mosnita Noua


Cod Siruta: 157843

1. SCHIȚA AMPLASAMENTULUI TERENULUI SPAȚIU VERDE

2. ADRESA

Sat Mosnita Noua

Spatiu verde



COMUNA MOSNITA NOUA

**3. DATE DESPRE TERENUL SPAȚIU VERDE**

Proprietar/detinator teren spatiu verde	Tip proprietate	Mod administrare	Categoria de folosinta	Regl. urban	Suprafata masurata (mp) Teran		Total Sp. Verde MP	Observatii
					Exclusiv	Indiviziune		
Comuna Mosnita Noua	Prop. Publica	Adm. Pub.	CC	Spatiu verde	126.00		<b>126.00</b>	

**4. DATE PRIVIND CONSTRUCȚIILE EXISTENTE PE TERENUL SPAȚIU VERDE**

Nume si prenume proprietar constructii	Tip proprietate	Mod administrare	Numar corp constr.	Cod grupa destinatie	Suprafata construita la sol (mp)	Observatii
Comuna Mosnita Noua	Prop. Publica	Adm. Pub.	0	CIE	0.00	
<b>Total suprafață ocupată din terenul spațiu verde</b>					<b>0.00</b>	

**5. ECHIPAREA EDILITARĂ A TERENULUI**

A - APA	C - CANAL	t - ENERGIE TERMICA	E - ENERGIE ELECTRICA	G - GAZ	T - TELEFON
X	X		X	X	X

COMUNA MOSNITA NOUA

**6. DATE PRIVIND VEGETAȚIA EXISTENTĂ PE TERENUL SPAȚIU VERDE**

NR. UNIC	DENUMIRE	CATEGORIE SP. VERDE	AMPLASAMENT	CAT. DE FOLOSINTA	REGIM JURIDIC	REGLEM URB.
1	Covor vegetal	Cu acces public nelimitat	Sat Mosnita Noua	CC	Public	Spatiu verde

**SPECII DE ARBORI**

0	1	2	3	4	5	6	7	8
AMPLASAMENT	NR. UNIC	SPECIE DE ARBORI	BUC.	DIAM CM	INAL. M	VITALIT	VARSTA	GR. INTR
Scuar NR CAD 420179								

**7. DOCUMENTE EMISE CU PRIVIRE LA TERENUL SPAȚIU VERDE ȘI CONSTRUCȚIILE EXISTENTE**

COMUNA MOSNITA NOUA

SPATII VERZI CU ACCES PUBLIC NELIMITAT ART. 6 alin. 1 lit. a din ORDIN 1466/2010

Scuar NR CAD 420187

FIȘA SPAȚIULUI VERDE NR. 7

Judetul: Timis

Comuna Mosnita Noua

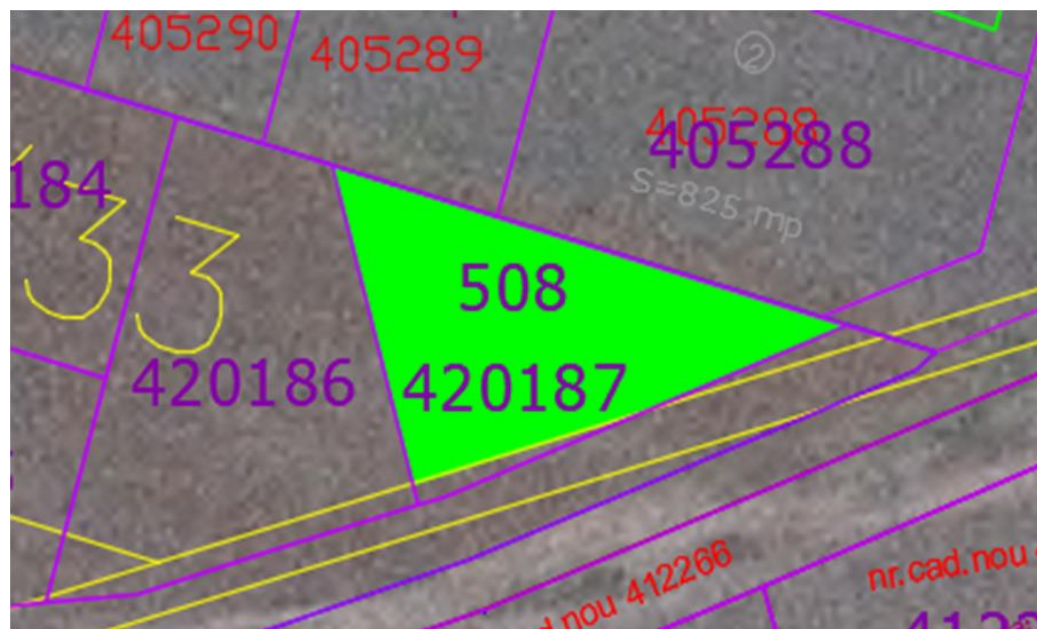
Cod Siruta: 157843

1. SCHIȚA AMPLASAMENTULUI TERENULUI SPAȚIU VERDE

2. ADRESA

Sat Mosnita Noua

Spatiu verde



COMUNA MOSNITA NOUA

**3. DATE DESPRE TERENUL SPAȚIU VERDE**

Proprietar/detinator teren spatiu verde	Tip proprietate	Mod administra re	Categoria de folosinta	Regl. urban	Suprafata masurata (mp) Teren		Total Sp. Verde MP	Observatii
					Exclusiv	Indiviziune		
Comuna Mosnita Noua	Prop. Publica	Adm. Pub.	CC	Spatiu verde	508.00		<b>508.00</b>	

**4. DATE PRIVIND CONSTRUCȚIILE EXISTENTE PE TERENUL SPAȚIU VERDE**

Nume si prenume proprietar construcții	Tip proprietate	Mod administra re	Numar corp constr.	Cod grupa destinatie	Suprafata construita la sol (mp)	Observatii
Comuna Mosnita Noua	Prop. Publica	Adm. Pub.	0	CIE	0.00	
<b>Total suprafață ocupată din terenul spațiu verde</b>					<b>0.00</b>	

**5. ECHIPAREA EDILITARĂ A TERENULUI**

A - APA	C - CANAL	t - ENERGIE TERMICA	E - ENERGIE ELECTRIC A	G - GAZ	T - TELEFON
X	X		X	X	X

**6. DATE PRIVIND VEGETAȚIA EXISTENTĂ PE TERENUL SPAȚIU VERDE**

NR. UNIC	DENUMIRE	CATEGORIE SP. VERDE	AMPLASAMENT	CAT. DE FOLOSINT A	REGIM JURIDIC	REGLEM URB.
1	Covor vegetal	Cu acces public nelimitat	Sat Mosnita Noua	CC	Public	Spatiu verde

**SPECII DE ARBORI**

0	1	2	3	4	5	6	7	8
AMPLASAMENT	NR. UNIC	SPECIE DE ARBORI	BUC.	DIAM CM	INAL. M	VITALIT	VARSTA	GR. INTR
Suar NR CAD 420187								

**7. DOCUMENTE EMISE CU PRIVIRE LA TERENUL SPAȚIU VERDE ȘI CONSTRUCȚIILE EXISTENTE**

COMUNA MOSNITA NOUA

SPATII VERZI CU ACCES PUBLIC NELIMITAT ART. 6 alin. 1 lit. a din ORDIN 1466/2010

Scuar NR CAD 420188

FIȘA SPAȚIULUI VERDE NR. 8

Judetul: Timis

Comuna Mosnita Noua


Cod Siruta: 157843

1. SCHIȚA AMPLASAMENTULUI TERENULUI SPAȚIU VERDE

2. ADRESA

Sat Mosnita Noua

Spatiu verde



COMUNA MOSNITA NOUA

**3. DATE DESPRE TERENUL SPAȚIU VERDE**

Proprietar/detinator teren spatiu verde	Tip proprietate	Mod administrare	Categoria de folosinta	Regl. urban	Suprafata masurata (mp) Teren		Total Sp. Verde MP	Observatii
					Exclusiv	Indiviziune		
Comuna Mosnita Noua	Prop. Publica	Adm. Pub.	CC	Spatiu verde	66.00		<b>66.00</b>	

**4. DATE PRIVIND CONSTRUCȚIILE EXISTENTE PE TERENUL SPAȚIU VERDE**

Nume si prenume proprietar constructii	Tip proprietate	Mod administrare	Numar corp constr.	Cod grupa destinatie	Suprafata construita la sol (mp)	Observatii
Comuna Mosnita Noua	Prop. Publica	Adm. Pub.	0	CIE	0.00	
<b>Total suprafață ocupată din terenul spațiu verde</b>					<b>0.00</b>	

**5. ECHIPAREA EDILITARĂ A TERENULUI**

A - APA	C - CANAL	t - ENERGIE TERMICA	E - ENERGIE ELECTRIC A	G - GAZ	T - TELEFON
X	X		X	X	X

**6. DATE PRIVIND VEGETAȚIA EXISTENTĂ PE TERENUL SPAȚIU VERDE**

NR. UNIC	DENUMIRE	CATEGORIE SP. VERDE	AMPLASAMENT	CAT. DE FOLOSINT A	REGIM JURIDIC	REGLEM URB.
1	Covor vegetal	Cu acces public nelimitat	Sat Mosnita Noua	CC	Public	Spatiu verde

**SPECII DE ARBORI**

0	1	2	3	4	5	6	7	8
AMPLASAMENT	NR. UNIC	SPECIE DE ARBORI	BUC.	DIAM CM	INAL. M	VITALIT	VARSTA	GR. INTR
Suar NR CAD 420188								

**7. DOCUMENTE EMISE CU PRIVIRE LA TERENUL SPAȚIU VERDE ȘI CONSTRUCȚIILE EXISTENTE**

COMUNA MOSNITA NOUA

SPATII VERZI CU ACCES PUBLIC NELIMITAT ART. 6 alin. 1 lit. a din ORDIN 1466/2010

Scuar NR CAD 407920

FIȘA SPAȚIULUI VERDE NR. 9

Judetul: Timis

Comuna Mosnita Noua

Cod Siruta: 157843

1. SCHIȚA AMPLASAMENTULUI TERENULUI SPAȚIU VERDE

2. ADRESA Sat Mosnita Noua Spatiu verde



COMUNA MOSNITA NOUA

**3. DATE DESPRE TERENUL SPAȚIU VERDE**

Proprietar/detinator teren spatiu verde	Tip proprietate	Mod administrare	Categoria de folosinta	Regl. urban	Suprafata masurata (mp) Teren		Total Sp. Verde MP	Observatii
					Exclusiv	Indiviziune		
Comuna Mosnita Noua	Prop. Publica	Adm. Pub.	CC	Spatiu verde	1,042.00		<b>1,042.00</b>	

**4. DATE PRIVIND CONSTRUCȚIILE EXISTENTE PE TERENUL SPAȚIU VERDE**

Nume si prenume proprietar construcții	Tip proprietate	Mod administrare	Numar corp constr.	Cod grupa destinatie	Suprafata construita la sol (mp)	Observatii
Comuna Mosnita Noua	Prop. Publica	Adm. Pub.	0	CIE	0.00	
<b>Total suprafață ocupată din terenul spațiu verde</b>					<b>0.00</b>	

**5. ECHIPAREA EDILITARĂ A TERENULUI**

A - APA	C - CANAL	t - ENERGIE TERMICA	E - ENERGIE ELECTRICA	G - GAZ	T - TELEFON
X	X		X	X	X

**6. DATE PRIVIND VEGETAȚIA EXISTENTĂ PE TERENUL SPAȚIU VERDE**

COMUNA MOSNITA NOUA

NR. UNIC	DENUMIRE	CATEGORIE SP. VERDE	AMPLASAMENT	CAT. DE FOLOSINTA	REGIM JURIDIC	REGLEM URB.
1	Covor vegetal	Cu acces public nelimitat	Sat Mosnita Noua	CC	Public	Spatiu verde

**SPECII DE ARBORI**

0	1	2	3	4	5	6	7	8
AMPLASAMENT	NR. UNIC	SPECIE DE ARBORI	BUC.	DIAM CM	INAL. M	VITALIT	VARSTA	GR. INTR
Scuar NR CAD 407920								

**7. DOCUMENTE EMISE CU PRIVIRE LA TERENUL SPAȚIU VERDE ȘI CONSTRUCTIILE EXISTENTE**

COMUNA MOSNITA NOUA

SPATII VERZI CU ACCES PUBLIC NELIMITAT ART. 6 alin. 1 lit. a din ORDIN 1466/2010

Scuar NR CAD 411381

FIȘA SPAȚIULUI VERDE NR. 10

Judetul: Timis

Comuna Mosnita Noua

Cod Siruta: 157843

1. SCHIȚA AMPLASAMENTULUI TERENULUI SPAȚIU VERDE

2. ADRESA

Sat Mosnita Veche

Spatiu verde



3. DATE DESPRE TERENUL SPAȚIU VERDE

COMUNA MOSNITA NOUA

Proprietar/detinator teren spatiu verde	Tip proprietate	Mod administrare	Categoria de folosinta	Regl. urban	Suprafata masurata (mp) Teren		Total Sp. Verde MP	Observatii
					Exclusiv	Indiviziune		
Comuna Mosnita Noua	Prop. Publica	Adm. Pub.	CC	Spatiu verde	39.00		<b>39.00</b>	

**4. DATE PRIVIND CONSTRUCȚIILE EXISTENTE PE TERENUL SPAȚIU VERDE**

Nume si prenume proprietar constructii	Tip proprietate	Mod administrare	Numar corp constr.	Cod grupa destinatie	Suprafata construita la sol (mp)	Observatii
Comuna Mosnita Noua	Prop. Publica	Adm. Pub.	0	CIE	0.00	
<b>Total suprafață ocupată din terenul spațiu verde</b>					<b>0.00</b>	

**5. ECHIPAREA EDILITARĂ A TERENULUI**

A - APA	C - CANAL	t - ENERGIE TERMICA	E - ENERGIE ELECTRIC A	G - GAZ	T - TELEFON
X	X		X	X	X

**6. DATE PRIVIND VEGETAȚIA EXISTENTĂ PE TERENUL SPAȚIU VERDE**

COMUNA MOSNITA NOUA

NR. UNIC	DENUMIRE	CATEGORIE SP. VERDE	AMPLASAMENT	CAT. DE FOLOSINT A	REGIM JURIDIC	REGLEM URB.
1	Covor vegetal	Cu acces public nelimitat	Sat Mosnita Veche	CC	Public	Spatiu verde

**SPECII DE ARBORI**

0	1	2	3	4	5	6	7	8
AMPLASAMENT	NR. UNIC	SPECIE DE ARBORI	BUC.	DIAM CM	INAL. M	VITALIT	VARSTA	GR. INTR
Scuar NR CAD CC170/13.14/1-2/16								

**7. DOCUMENTE EMISE CU PRIVIRE LA TERENUL SPAȚIU VERDE ȘI CONSTRUCTIILE EXISTENTE**

COMUNA MOSNITA NOUA

SPATII VERZI CU ACCES PUBLIC NELIMITAT ART. 6 alin. 1 lit. a din ORDIN 1466/2010

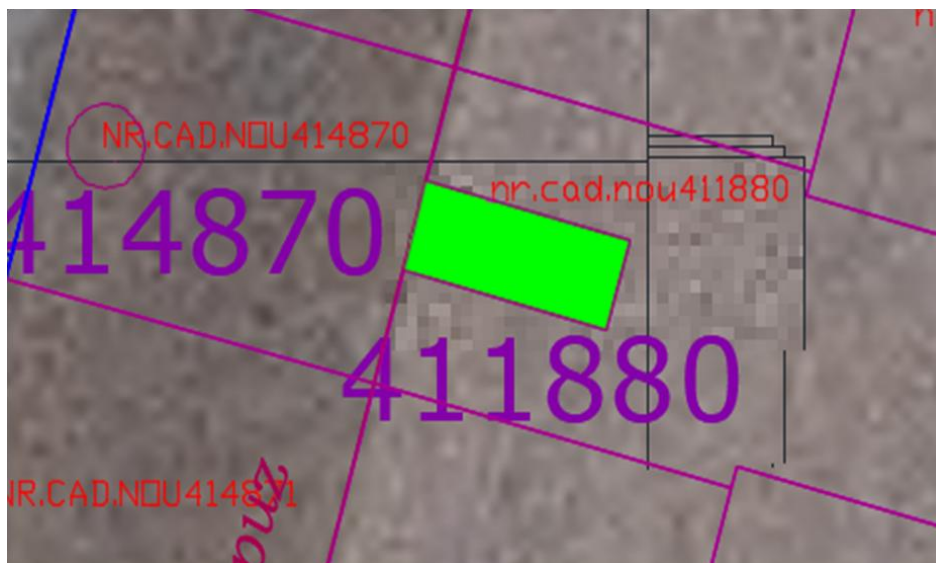
Scuar NR CAD  
411880

FIȘA SPAȚIULUI VERDE NR. 11

Judetul: Timis  
Comuna Mosnita Noua  
Cod Siruta: 157843

1. SCHIȚA AMPLASAMENTULUI TERENULUI SPAȚIU VERDE

2. ADRESA Sat Mosnita Veche Spatiu verde



COMUNA MOSNITA NOUA

**3. DATE DESPRE TERENUL SPAȚIU VERDE**

Proprietar/detinator teren spatiu verde	Tip proprietate	Mod administrare	Categoria de folosinta	Regl. urban	Suprafata masurata (mp) Teren		Total Sp. Verde MP	Observatii
					Exclusiv	Indiviziune		
Comuna Mosnita Noua	Prop. Publica	Adm. Pub.	CC	Spatiu verde	39.00		<b>39.00</b>	

**4. DATE PRIVIND CONSTRUCȚIILE EXISTENTE PE TERENUL SPAȚIU VERDE**

Nume si prenume proprietar constructii	Tip proprietate	Mod administrare	Numar corp constr.	Cod grupa destinatie	Suprafata construita la sol (mp)	Observatii
Comuna Mosnita Noua	Prop. Publica	Adm. Pub.	0	CIE	0.00	
<b>Total suprafață ocupată din terenul spațiu verde</b>					<b>0.00</b>	

**5. ECHIPAREA EDILITARĂ A TERENULUI**

A - APA	C - CANAL	t - ENERGIE TERMICA	E - ENERGIE ELECTRIC A	G - GAZ	T - TELEFON
X	X		X	X	X

**6. DATE PRIVIND VEGETAȚIA EXISTENTĂ PE TERENUL SPAȚIU VERDE**

COMUNA MOSNITA NOUA

NR. UNIC	DENUMIRE	CATEGORIE SP. VERDE	AMPLASAMENT	CAT. DE FOLOSINT A	REGIM JURIDIC	REGLEM URB.
1	Covor vegetal	Cu acces public nelimitat	Sat Mosnita Veche	CC	Public	Spatiu verde

**SPECII DE ARBORI**

0	1	2	3	4	5	6	7	8
AMPLASAMENT	NR. UNIC	SPECIE DE ARBORI	BUC.	DIAM CM	INAL. M	VITALIT	VARSTA	GR. INTR
Scuar NR CAD 411880								

**7. DOCUMENTE EMISE CU PRIVIRE LA TERENUL SPAȚIU VERDE ȘI CONSTRUCTIILE EXISTENTE**

COMUNA MOSNITA NOUA

SPATII VERZI CU ACCES PUBLIC NELIMITAT ART. 6 alin. 1 lit. a din ORDIN 1466/2010

Suar NR CAD  
418359

FIȘA SPAȚIULUI VERDE NR. 12

Judetul: Timis  
Comuna Mosnita Noua  
Cod Siruta: 157843

1. SCHIȚA AMPLASAMENTULUI TERENULUI SPAȚIU VERDE

2. ADRESA Str. Principala Mosnita  
Noua Spatiu verde



COMUNA MOSNITA NOUA

**3. DATE DESPRE TERENUL SPAȚIU VERDE**

Proprietar/detinator teren spatiu verde	Tip proprietate	Mod administrare	Categoria de folosinta	Regl. urban	Suprafata masurata (mp) Teren		Total Sp. Verde MP	Observatii
					Exclusiv	Indiviziune		
Comuna Mosnita Noua	Prop. Publica	Adm. Pub.	CC	Spatiu verde	1,703.40		<b>1,703.40</b>	

**4. DATE PRIVIND CONSTRUCȚIILE EXISTENTE PE TERENUL SPAȚIU VERDE**

Nume si prenume proprietar constructii	Tip proprietate	Mod administrare	Numar corp constr.	Cod grupa destinatie	Suprafata construita la sol (mp)	Observatii
Comuna Mosnita Noua	Prop. Publica	Adm. Pub.	0	CIE	0.00	
<b>Total suprafață ocupată din terenul spațiu verde</b>					<b>0.00</b>	

**5. ECHIPAREA EDILITARĂ A TERENULUI**

A - APA	C - CANAL	t - ENERGIE TERMICA	E - ENERGIE ELECTRICA	G - GAZ	T - TELEFON
X	X		X	X	X

COMUNA MOSNITA NOUA

**6. DATE PRIVIND VEGETAȚIA EXISTENTĂ PE TERENUL SPAȚIU VERDE**

NR. UNIC	DENUMIRE	CATEGORIE SP. VERDE	AMPLASAMENT	CAT. DE FOLOSINTA	REGIM JURIDIC	REGLEM URB.
1	Covor vegetal	Cu acces public nelimitat	Str. Principala Mosnita Noua	CC	Public	Spatiu verde

**SPECII DE ARBORI**

0	1	2	3	4	5	6	7	8
AMPLASAMENT	NR. UNIC	SPECIE DE ARBORI	BUC.	DIAM CM	INAL. M	VITALIT	VARSTA	GR. INTR
Scuar NR CAD 418359								

**7. DOCUMENTE EMISE CU PRIVIRE LA TERENUL SPAȚIU VERDE ȘI CONSTRUCȚIILE EXISTENTE**

COMUNA MOSNITA NOUA

SPATII VERZI CU ACCES PUBLIC NELIMITAT ART. 6 alin. 1 lit. a din ORDIN 1466/2010

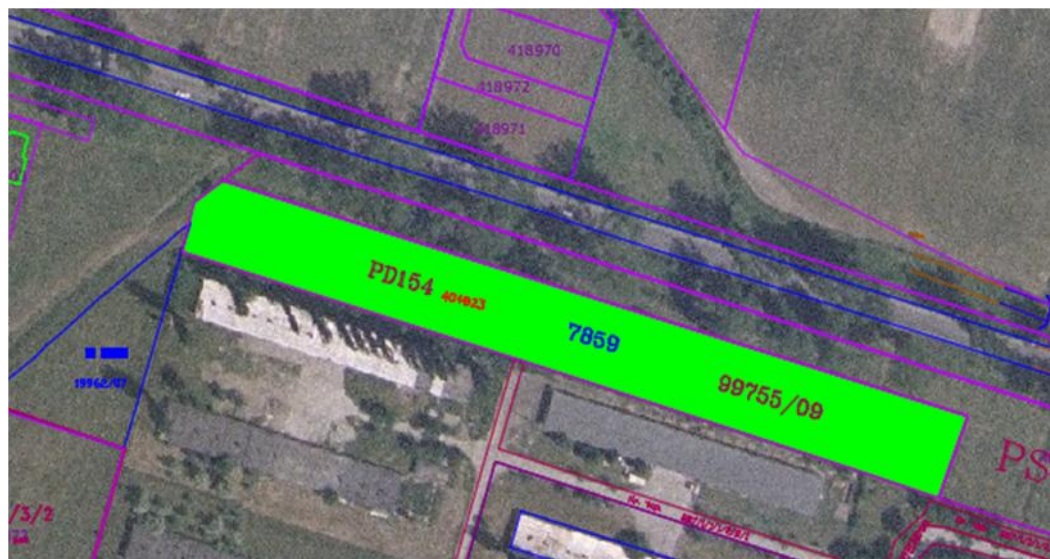
Scuar NR CAD PD 154  
404923

FIȘA SPAȚIULUI VERDE NR. 13

Judetul: Timis  
Comuna Mosnita Noua  
Cod Siruta: 157843

1. SCHIȚA AMPLASAMENTULUI TERENULUI SPAȚIU VERDE

2. ADRESA Sat Mosnita Noua Spatiu verde



COMUNA MOSNITA NOUA

**3. DATE DESPRE TERENUL SPAȚIU VERDE**

Proprietar/detinator teren spatiu verde	Tip proprietate	Mod administrare	Categoria de folosinta	Regl. urban	Suprafata masurata (mp) Teren		Total Sp. Verde MP	Observatii
					Exclusiv	Indiviziune		
Comuna Mosnita Noua	Prop. Publica	Adm. Pub.	CC	Spatiu verde	7,859.00		<b>7,859.00</b>	

**4. DATE PRIVIND CONSTRUCȚIILE EXISTENTE PE TERENUL SPAȚIU VERDE**

Nume si prenume proprietar constructii	Tip proprietate	Mod administrare	Numar corp constr.	Cod grupa destinatie	Suprafata construita la sol (mp)	Observatii
Comuna Mosnita Noua	Prop. Publica	Adm. Pub.	0	CIE	0.00	
<b>Total suprafață ocupată din terenul spațiu verde</b>					<b>0.00</b>	

**5. ECHIPAREA EDILITARĂ A TERENULUI**

A - APA	C - CANAL	t - ENERGIE TERMICA	E - ENERGIE ELECTRIC A	G - GAZ	T - TELEFON
X	X		X	X	X

COMUNA MOSNITA NOUA

**6. DATE PRIVIND VEGETAȚIA EXISTENTĂ PE TERENUL SPAȚIU VERDE**

NR. UNIC	DENUMIRE	CATEGORIE SP. VERDE	AMPLASAMENT	CAT. DE FOLOSINT A	REGIM JURIDIC	REGLEM URB.
1	Covor vegetal	Cu acces public nelimitat	Sat Mosnita Noua	CC	Public	Spatiu verde

**SPECII DE ARBORI**

0	1	2	3	4	5	6	7	8
AMPLASAMENT	NR. UNIC	SPECIE DE ARBORI	BUC.	DIAM CM	INAL. M	VITALIT	VARST A	GR. INTR
Scuar NR CAD PD 154 404923								

**7. DOCUMENTE EMISE CU PRIVIRE LA TERENUL SPAȚIU VERDE ȘI CONSTRUCTIILE EXISTENTE**

SPATII VERZI CU ACCES PUBLIC NELIMITAT ART. 6 alin. 1 lit. a din ORDIN 1466/2010

Scuaruri Str. Primariei  
CF  
(405792,405809,405812  
,405821, 405823,  
405834, 405835 )

FIȘA SPAȚIULUI VERDE NR. 14

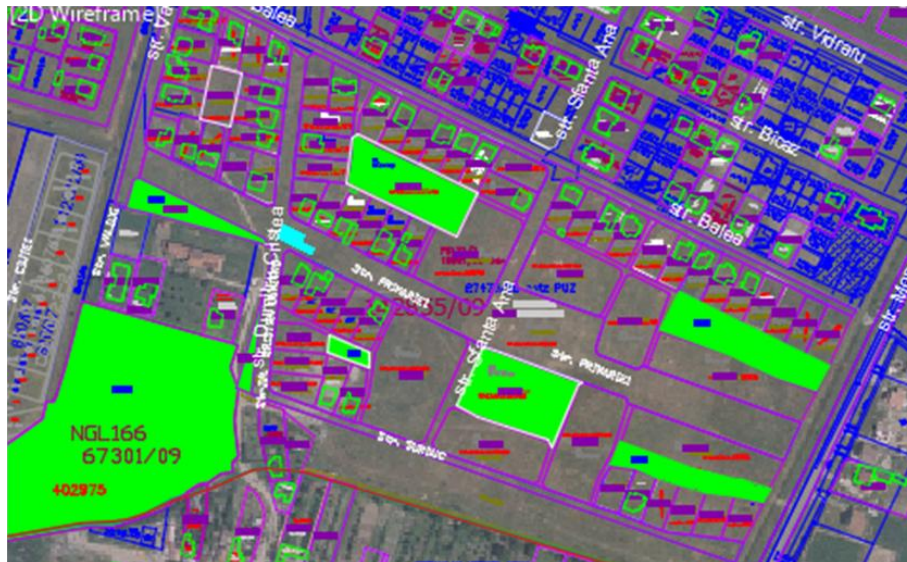
Judetul: Timis  
Comuna Mosnita Noua  
Cod Siruta: 157843

1. SCHIȚA AMPLASAMENTULUI TERENULUI SPAȚIU VERDE

2. ADRESA

Sat Mosnita Noua

Spatiu verde



COMUNA MOSNITA NOUA

**3. DATE DESPRE TERENUL SPAȚIU VERDE**

Proprietar/detinator teren spatiu verde	Tip proprietate	Mod administra re	Categoria de folosinta	Regl. urban	Suprafata masurata (mp) Teren		Total Sp. Verde MP	Observatii
					Exclusiv	Indiviziune		
Comuna Mosnita Noua	Prop. Publica	Adm. Pub.	CC	Spatiu verde	15,947.00		<b>15,947.00</b>	

**4. DATE PRIVIND CONSTRUCȚIILE EXISTENTE PE TERENUL SPAȚIU VERDE**

Nume si prenume proprietar constructii	Tip proprietate	Mod administra re	Numar corp constr.	Cod grupa destinatie	Suprafata construita la sol (mp)	Observatii
Comuna Mosnita Noua	Prop. Publica	Adm. Pub.	0	CIE	0.00	
<b>Total suprafață ocupată din terenul spațiu verde</b>					<b>0.00</b>	

**5. ECHIPAREA EDILITARĂ A TERENULUI**

A - APA	C - CANAL	t - ENERGIE TERMICA	E - ENERGIE ELECTRIC A	G - GAZ	T - TELEFON
X	X		X	X	X

COMUNA MOSNITA NOUA

**6. DATE PRIVIND VEGETAȚIA EXISTENTĂ PE TERENUL SPAȚIU VERDE**

NR. UNIC	DENUMIRE	CATEGORIE SP. VERDE	AMPLASAMENT	CAT. DE FOLOSINTA	REGIM JURIDIC	REGLEM URB.
1	Covor vegetal	Cu acces public nelimitat	Sat Mosnita Noua	CC	Public	Spatiu verde

**SPECII DE ARBORI**

0	1	2	3	4	5	6	7	8
AMPLASAMENT	NR. UNIC	SPECIE DE ARBORI	BUC.	DIAM CM	INAL. M	VITALIT	VARSTA	GR. INTR
Scuaruri Str. Primariei CF (405792,405809,405812 ,405821, 405823, 405834, 405835 )								

**7. DOCUMENTE EMISE CU PRIVIRE LA TERENUL SPAȚIU VERDE ȘI CONSTRUCTIILE EXISTENTE**

COMUNA MOSNITA NOUA

SPATII VERZI CU ACCES PUBLIC NELIMITAT ART. 6 alin. 1 lit. a din ORDIN 1466/2010

Scuar Scoala Mosnita Veche

FIȘA SPAȚIULUI VERDE NR. 15

Judetul: Timis

Comuna Mosnita Noua

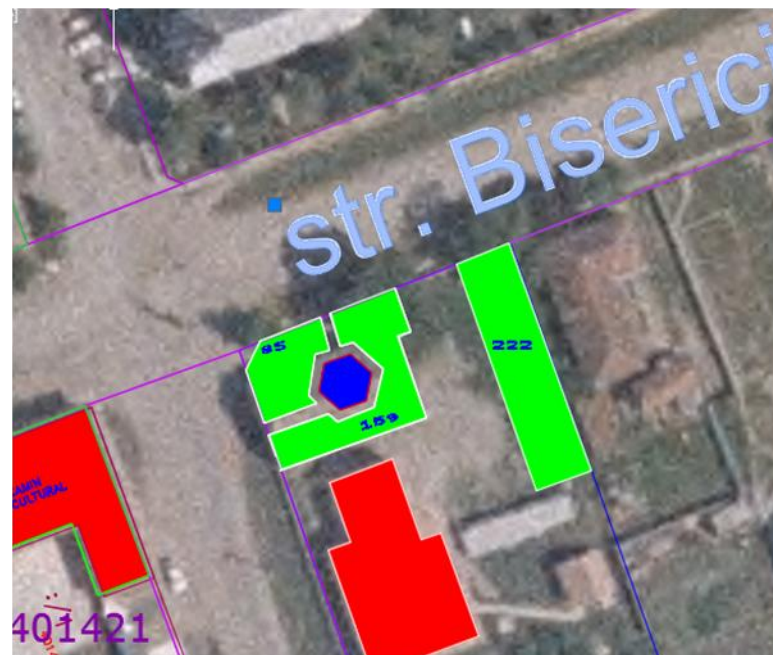
Cod Siruta: 157843

1. SCHIȚA AMPLASAMENTULUI TERENULUI SPAȚIU VERDE

2. ADRESA

Sat Mosnita Veche

Spatiu verde



COMUNA MOSNITA NOUA

**3. DATE DESPRE TERENUL SPAȚIU VERDE**

Proprietar/detinator teren spatiu verde	Tip proprietate	Mod administra re	Categoria de folosinta	Regl. urban	Suprafata masurata (mp) Teran		Total Sp. Verde MP	Observatii
					Exclusiv	Indiviziune		
Comuna Mosnita Noua	Prop. Publica	Adm. Pub.	CC	Spatiu verde	244.00		<b>244.00</b>	

**4. DATE PRIVIND CONSTRUCȚIILE EXISTENTE PE TERENUL SPAȚIU VERDE**

Nume si prenume proprietar constructii	Tip proprietate	Mod administra re	Numar corp constr.	Cod grupa destinatie	Suprafata construita la sol (mp)	Observatii
Comuna Mosnita Noua	Prop. Publica	Adm. Pub.	0	CIE	0.00	
<b>Total suprafață ocupată din terenul spațiu verde</b>					<b>0.00</b>	

**5. ECHIPAREA EDILITARĂ A TERENULUI**

A - APA	C - CANAL	t - ENERGIE TERMICA	E - ENERGIE ELECTRIC A	G - GAZ	T - TELEFON
X	X		X	X	X

COMUNA MOSNITA NOUA

**6. DATE PRIVIND VEGETAȚIA EXISTENTĂ PE TERENUL SPAȚIU VERDE**

NR. UNIC	DENUMIRE	CATEGORIE SP. VERDE	AMPLASAMENT	CAT. DE FOLOSINT A	REGIM JURIDIC	REGLEM URB.
1	Covor vegetal	Cu acces public nelimitat	Sat Mosnita Veche	CC	Public	Spatiu verde

**SPECII DE ARBORI**

0	1	2	3	4	5	6	7	8
AMPLASAMENT	NR. UNIC	SPECIE DE ARBORI	BUC.	DIAM CM	INAL. M	VITALIT	VARSTA	GR. INTR
MOSNITA VECHE	1	THUJA	1.00	5	2	5	5	5
PARC FANT ART	2	THUJA	1.00	5	2	5	5	5
	3	SALCIE CR	1.00	25	5	5	20	5

THUJA 2.00

SALCIE 1.00

3.00

**7. DOCUMENTE EMISE CU PRIVIRE LA TERENUL SPAȚIU VERDE ȘI CONSTRUCTIILE EXISTENTE**

COMUNA MOSNITA NOUA

SPATII VERZI CU ACCES PUBLIC NELIMITAT ART. 6 alin. 1 lit. a din ORDIN 1466/2010

Scuar Sat Rudicica 419298

FIȘA SPAȚIULUI VERDE NR. 16

Judetul: Timis

Comuna Mosnita Noua

Cod Siruta: 157843

1. SCHIȚA AMPLASAMENTULUI TERENULUI SPAȚIU VERDE

2. ADRESA

Sat Trandafirului

Spatiu verde



COMUNA MOSNITA NOUA

**3. DATE DESPRE TERENUL SPAȚIU VERDE**

Proprietar/detinator teren spatiu verde	Tip proprietate	Mod administra re	Categoria de folosinta	Regl. urban	Suprafata masurata (mp) Teren		Total Sp. Verde MP	Observatii
					Exclusiv	Indiviziune		
Comuna Mosnita Noua	Prop. Publica	Adm. Pub.	CC	Spatiu verde	37.00		<b>37.00</b>	

**4. DATE PRIVIND CONSTRUCȚIILE EXISTENTE PE TERENUL SPAȚIU VERDE**

Nume si prenume proprietar constructii	Tip proprietate	Mod administra re	Numar corp constr.	Cod grupa destinatie	Suprafata construita la sol (mp)	Observatii
Comuna Mosnita Noua	Prop. Publica	Adm. Pub.	0	CIE	0.00	
<b>Total suprafață ocupată din terenul spațiu verde</b>					<b>0.00</b>	

**5. ECHIPAREA EDILITARĂ A TERENULUI**

A - APA	C - CANAL	t - ENERGIE TERMICA	E - ENERGIE ELECTRIC A	G - GAZ	T - TELEFON
X	X		X	X	X

**6. DATE PRIVIND VEGETAȚIA EXISTENTĂ PE TERENUL SPAȚIU VERDE**

<b>NR. UNIC</b>	<b>DENUMIRE</b>	<b>CATEGORIE SP. VERDE</b>	<b>AMPLASAMENT</b>	<b>CAT. DE FOLOSINT A</b>	<b>REGIM JURIDIC</b>	<b>REGLEM URB.</b>
1	Covor vegetal	Cu acces public nelimitat	Sat Trandafirului	CC	Public	Spatiu verde

**7. DOCUMENTE EMISE CU PRIVIRE LA TERENUL SPAȚIU VERDE ȘI CONSTRUCȚIILE EXISTENTE**

COMUNA MOSNITA NOUA

FIȘA SPAȚIULUI VERDE

NR.

17

SCUARURI

Judetul: Timis

Comuna Mosnita

Noua

Cod Siruta: 157843

Parc Central CF 420974, cad 420974

1. SCHIȚA AMPLASAMENTULUI TERENULUI SPAȚIU VERDE

2. ADRESA

Sat Mosnita Noua

Parc



3. DATE DESPRE TERENUL SPAȚIU VERDE

Proprietar/detinator	Tip	Mod	Categoria	Regl.	Suprafata masurata (mp)	Total Sp.	Observatii
----------------------	-----	-----	-----------	-------	-------------------------	-----------	------------

COMUNA MOSNITA NOUA

teren spatiu verde	proprietate	administrare	de folosinta	urban	Teren		Verde MP
					Exclusiv	Indiviziune	
Comuna Mosnita Noua	Prop. Publica	Adm. Pub.	CP	Parc	5,475.00	5,475.00	<b>5,475.00</b>

**4. DATE PRIVIND CONSTRUCȚIILE EXISTENTE PE TERENUL SPAȚIU VERDE**

Nume si prenume proprietar constructii	Tip proprietate	Mod administrare	Numar corp constr.	Cod grupa destinatie	Suprafata construita la sol (mp)	Observatii
Comuna Mosnita Noua	Prop. Publica	Adm. Pub.	0	CIE		
<b>Total suprafață ocupată din terenul spațiu verde</b>					<b>0.00</b>	

**5. ECHIPAREA EDILITARĂ A TERENULUI**

A - APA	C - CANAL	t - ENERGIE TERMICA	E - ENERGIE ELECTRIC A	G - GAZ	T - TELEFO N
X	X		X	X	X

**6. DATE PRIVIND VEGETAȚIA EXISTENTĂ PE TERENUL SPAȚIU VERDE**

NR. UNIC	DENUMIRE	CATEGORIE SP. VERDE	AMPLASAMENT	CAT. DE FOL.	REGIM JURIDIC	REGLEM URB.
17	Covor vegetal	SPV CU ACCES NELIMITAT	Sat Mosnita Noua	CP	Public	Parc

**SPECII DE ARBORI**

COMUNA MOSNITA NOUA

0	1	2	3	4	5	6	7	8
AMPLASAMENT	NR. UNIC	SPECIE DE ARBORI	BUC.	DIAM CM	INAL. M	VITALIT	VARSTA	GR. INTR
PARC CENTRAL M.N.	1	TEI	1.00	40	12	5	35	5
	2	ARTAR	1.00	15	5	5	10	5
	3	TEI	1.00	30	10	5	25	5
	4	TEI	1.00	40	12	5	35	5
	5	TEI	1.00	30	10	5	25	5
	6	PLATAN	1.00	50	12	5	45	5
	7	TEI	1.00	25	7	5	20	5
	8	TEI	1.00	60	12	5	55	5
	9	ARTAR	1.00	10	3	5	5	5
	10	TEI	1.00	30	10	5	25	5
	11	TEI	1.00	30	10	5	25	5
	12	TEI	1.00	25	7	5	20	5
	13	TEI	1.00	30	10	5	25	5
	14	TEI	1.00	35	10	5	30	5
	15	CASTAN	1.00	45	12	5	40	5
	16	TEI	1.00	30	10	5	25	5
	17	TEI	1.00	40	12	5	35	5
	18	TEI	1.00	20	7	5	15	5
	19	TEI	1.00	50	12	5	45	5
	20	TEI	1.00	55	12	5	45	5
	21	TEI	1.00	15	5	5	10	5
	22	TEI	1.00	10	3	5	5	5
	23	TEI	1.00	40	12	5	35	5
	24	TEI	1.00	25	7	5	20	5
	25	TEI	1.00	25	7	5	20	5
	26	TEI	1.00	35	10	5	30	5
	27	FAG	1.00	35	10	5	30	5
	28	TEI	1.00	30	10	5	25	5
	29	CASTAN	1.00	40	10	5	35	5
	30	TEI	1.00	25	7	5	20	5

COMUNA MOSNITA NOUA

	31	TEI	1.00	35	10	5	30	5
	32	TEI	1.00	30	10	5	25	5
	33	CASTAN	1.00	50	12	5	45	5
	34	TEI	1.00	40	12	5	35	5
	35	TEI	1.00	40	12	5	35	5
	36	ARTAR	1.00	5	3	5	9	5
	37	ARTAR	1.00	5	3	5	9	5
	38	ARTAR	1.00	5	3	5	9	5
	39	TEI	1.00	35	10	5	30	5
	40	TEI	1.00	30	10	5	25	5
	41	TEI	1.00	30	10	5	25	5
	42	CASTAN	1.00	35	10	5	30	5
	43	CASTAN	1.00	30	10	5	25	5
	44	CASTAN	1.00	40	12	5	35	5
	45	CASTAN	1.00	40	12	5	35	5
	46	CASTAN	1.00	40	12	5	35	5
	47	CASTAN	1.00	40	12	5	35	5
	48	CASTAN	1.00	40	12	5	35	5
	49	THUJA	1.00	30	10	5	25	5
	50	CASTAN	1.00	40	12	5	35	5
	51	CASTAN	1.00	40	12	5	35	5
	52	CASTAN	1.00	35	10	5	30	5
	53	CASTAN	1.00	35	10	5	30	5
	54	CASTAN	1.00	35	10	5	30	5
	55	CASTAN	1.00	25	7	5	20	5
	56	CASTAN	1.00	45	12	5	40	5
	57	ARTAR	1.00	5	3	5	9	5
	58	ARTAR	1.00	10	5	5	9	5
	59	ARTAR	1.00	10	5	5	9	5
	60	TEI	1.00	45	12	5	40	5
	61	TEI	1.00	45	12	5	40	5
	62	TEI	1.00	45	12	5	40	5
	63	TEI	1.00	30	10	5	25	5

COMUNA MOSNITA NOUA

	64	TEI	1.00	35	10	5	30	5
	65	TEI	1.00	25	7	5	20	5
	66	TEI	1.00	25	7	5	20	5
	67	CASTAN	1.00	40	12	5	35	5
	68	TEI	1.00	35	10	5	30	5
	69	TEI	1.00	35	10	5	30	5
	70	CASTAN	1.00	45	12	5	40	5
	71	CASTAN	1.00	40	12	5	35	5
	72	CASTAN	1.00	35	10	5	30	5
	73	CASTAN	1.00	35	10	5	30	5
	74	CASTAN	1.00	35	10	5	30	5
	75	CASTAN	1.00	40	12	5	35	5
	76	TEI	1.00	20	7	5	15	5
	77	TEI	1.00	20	7	5	15	5
	78	TEI	1.00	20	7	5	15	5
	79	TEI	1.00	30	10	5	25	5
	80	TEI	1.00	25	7	5	20	5
	81	TEI	1.00	30	10	5	25	5
	82	TEI	1.00	30	10	5	25	5
	83	TEI	1.00	40	12	5	35	5
	84	TEI	1.00	30	10	5	25	5
	85	TEI	1.00	50	12	5	45	5
	86	TEI	1.00	50	12	5	45	5
	87	TEI	1.00	30	10	5	25	5
	88	TEI	1.00	45	12	5	40	5
	89	TEI	1.00	50	12	5	45	5
	90	TEI	1.00	45	12	5	40	5
	91	TEI	1.00	35	10	5	30	5
	92	TEI	1.00	35	10	5	30	5
	93	TEI	1.00	35	10	5	30	5
	94	TEI	1.00	30	10	5	25	5
	95	TEI	1.00	30	10	5	25	5
	96	TEI	1.00	30	10	5	25	5

COMUNA MOSNITA NOUA

	97	TEI	1.00	40	12	5	35	5
	98	TEI	1.00	30	10	5	25	5
	99	TEI	1.00	30	10	5	25	5
	100	TEI	1.00	30	10	5	25	5
	101	FAG	1.00	35	10	5	30	5
	102	TEI	1.00	40	12	5	35	5
	103	TEI	1.00	30	10	5	25	5
	104	TEI	1.00	30	10	5	25	5
	105	CASTAN	1.00	55	12	5	50	5
	106	CASTAN	1.00	30	10	5	25	5
	107	CASTAN	1.00	30	10	5	25	5

ARTAR	8
CASTAN	27
FAG	2
PLATAN	1
TEI	68
THUJA	1

107

COMUNA MOSNITA NOUA

FIȘA SPAȚIULUI VERDE

NR.

18

PARCURI

Judetul: Timis

Comuna Mosnita Noua

Cod Siruta: 157843

Parc Camin Cultural loc de joaca modernizat

1. SCHIȚA AMPLASAMENTULUI TERENULUI SPAȚIU VERDE

2. ADRESA

Sat Mosnita Veche

Parc



COMUNA MOSNITA NOUA

**3. DATE DESPRE TERENUL SPAȚIU VERDE**

Proprietar/detinator teren spatiu verde	Tip proprietate	Mod administrare	Categoria de folosinta	Regl. urban	Suprafata masurata (mp) Teren		Total Sp. Verde MP	Observatii
					Exclusiv	Indiviziune		
Comuna Mosnita Noua	Prop. Publica	Adm. Pub.	CP	Parc	8,615.00	8,615.00	<b>8,615.00</b>	

**4. DATE PRIVIND CONSTRUCȚIILE EXISTENTE PE TERENUL SPAȚIU VERDE**

Nume si prenume proprietar constructii	Tip proprietate	Mod administrare	Numar corp constr.	Cod grupa destinatie	Suprafata construita la sol (mp)	Observatii
Comuna Mosnita Noua	Prop. Publica	Adm. Pub.	0	CIE		
<b>Total suprafață ocupată din terenul spațiu verde</b>					<b>0.00</b>	

**5. ECHIPAREA EDILITARĂ A TERENULUI**

A - APA	C - CANAL	t - ENERGIE TERMICA	E - ENERGIE ELECTRIC A	G - GAZ	T - TELEFON
X	X		X	X	X

**6. DATE PRIVIND VEGETAȚIA EXISTENTĂ PE TERENUL SPAȚIU VERDE**

COMUNA MOSNITA NOUA

NR. UNIC	DENUMIRE	CATEGORIE SP. VERDE	AMPLASAMENT	CAT. DE FOL.	REGIM JURIDIC	REGLEM URB.
18	Covor vegetal	SPV CU ACCES NELIMITAT	Sat Mosnita Veche	CP	Public	Parc

**SPECII DE ARBORI**

0	1	2	3	4	5	6	7	8
AMPLASAMENT	NR. UNIC	SPECIE DE ARBORI	BUC.	DIAM CM	INAL. M	VITALIT	VARSTA	GR. INTR
MOSNITA VECHE	1	TEI	1.00	15	5	5	10	5
PARC	2	CASTAN	1.00	60	12	5	55	5
	3	CASTAN	1.00	50	12	5	50	5
	4	CASTAN	1.00	50	12	5	50	5
	5	PIN	1.00	50	11	5	45	5
	6	ARTAR	1.00	30	10	5	25	5

CASTAN 3.00  
 TEI 1.00  
 PIN 1.00  
 ARTAR 1.00  
 6.00

**7. DOCUMENTE EMISE CU PRIVIRE LA TERENUL SPAȚIU VERDE ȘI CONSTRUCȚIILE EXISTENTE**

COMUNA MOSNITA NOUA

**FIȘA SPAȚIULUI VERDE NR. 19**

**Scuar spațiu verde din PUZ tineret Moșnița Veche, Str,Arieseni CF 405552**

**PARCURI**  
**Judetul: Timis**  
**Comuna Mosnita**  
**Noua**

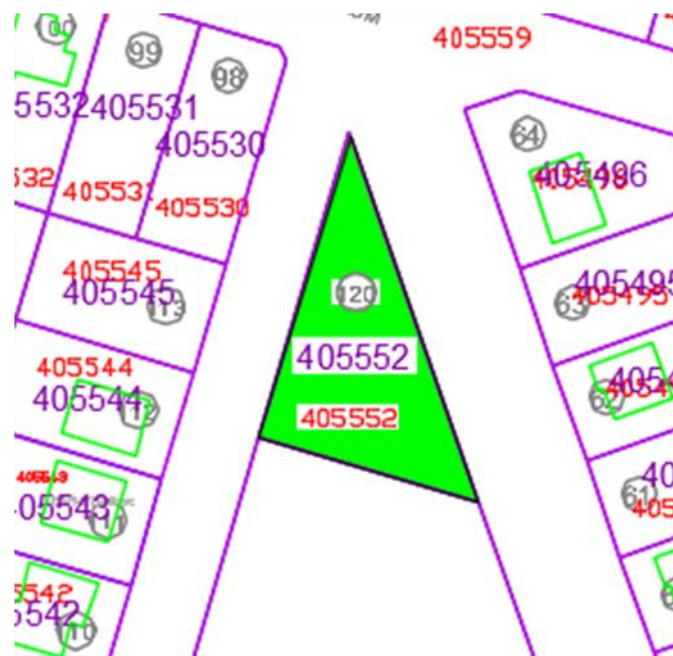
**1. SCHIȚA AMPLASAMENTULUI TERENULUI SPAȚIU VERDE**

**Cod Siruta: 157843**

**2. ADRESA**

**Sat Mosnita Veche str.**  
**Arieseni**

**Scuar**



COMUNA MOSNITA NOUA

**3. DATE DESPRE TERENUL SPAȚIU VERDE**

Proprietar/detinator teren spatiu verde	Tip proprietate	Mod administrare	Categoria de folosinta	Regl. urban	Suprafata masurata (mp) Teren		Total Sp. Verde MP	Observatii
					Exclusiv	Indiviziune		
Comuna Mosnita Noua	Prop. Publica	Adm. Pub.	CP	Scuar	797.00	797.00	<b>797.00</b>	

**4. DATE PRIVIND CONSTRUCȚIILE EXISTENTE PE TERENUL SPAȚIU VERDE**

Nume si prenume proprietar constructii	Tip proprietate	Mod administrare	Numar corp constr.	Cod grupa destinatie	Suprafata construita la sol (mp)	Observatii
Comuna Mosnita Noua	Prop. Publica	Adm. Pub.	0	CIE		
<b>Total suprafață ocupată din terenul spațiu verde</b>					<b>0.00</b>	

**5. ECHIPAREA EDILITARĂ A TERENULUI**

A - APA	C - CANAL	t - ENERGIE TERMICA	E - ENERGIE ELECTRICA	G - GAZ	T - TELEFON
X	X		X	X	X

**6. DATE PRIVIND VEGETAȚIA EXISTENTĂ PE TERENUL SPAȚIU VERDE**

COMUNA MOSNITA NOUA

NR. UNIC	DENUMIRE	CATEGORIE SP. VERDE	AMPLASAMENT	CAT. DE FOL.	REGIM JURIDIC	REGLEM URB.
19	Covor vegetal	SPV CU ACCES NELIMITAT	Sat Mosnita Veche str. Arieseni	CP	Public	Scuar

**SPECII DE ARBORI**

0	1	2	3	4	5	6	7	8
AMPLASAMENT	NR. UNIC	SPECIE DE ARBORI	BUC.	DIAM CM	INAL. M	VITALIT	VARSTA	GR. INTR

**7. DOCUMENTE EMISE CU PRIVIRE LA TERENUL SPAȚIU VERDE ȘI CONSTRUCȚIILE EXISTENTE**

COMUNA MOSNITA NOUA

**FIȘA SPAȚIULUI VERDE NR. 20**

**Scuar spațiu verde din PUZ tineret Moșnița Veche, Str,Pălținiș CF 405550**

**PARCURI**

**Judetul: Timis**

**Comuna Mosnita**

**Noua**

**Cod Siruta: 157843**

**1. SCHIȚA AMPLASAMENTULUI TERENULUI SPAȚIU VERDE**

**2. ADRESA**

**Sat Mosnita Veche Str,Pălținiș**

**Scuar**



**3. DATE DESPRE TERENUL SPAȚIU VERDE**

Proprietar/detinator teren spatiu verde	Tip proprietate	Mod administrare	Categoria de folosinta	Regl. urban	Suprafata masurata (mp) Teren	Total Sp. Verde MP	Observatii
---	-----------------	------------------	------------------------	-------------	-------------------------------	--------------------	------------

COMUNA MOSNITA NOUA

					Exclusiv	Indiviziune		
Comuna Mosnita Noua	Prop. Publica	Adm. Pub.	CP	0	707.00	707.00	<b>707.00</b>	

**4. DATE PRIVIND CONSTRUCȚIILE EXISTENTE PE TERENUL SPAȚIU VERDE**

Nume si prenume proprietar constructii	Tip proprietate	Mod administrare	Numar corp constr.	Cod grupa destinatie	Suprafata construita la sol (mp)	Observatii
Comuna Mosnita Noua	Prop. Publica	Adm. Pub.	0	CIE		
<b>Total suprafață ocupată din terenul spațiu verde</b>					<b>0.00</b>	

**5. ECHIPAREA EDILITARĂ A TERENULUI**

A - APA	C - CANAL	t - ENERGIE TERMICA	E - ENERGIE ELECTRICA	G - GAZ	T - TELEFON
X	X		X	X	X

**6. DATE PRIVIND VEGETAȚIA EXISTENTĂ PE TERENUL SPAȚIU VERDE**

NR. UNIC	DENUMIRE	CATEGORIE SP. VERDE	AMPLASAMENT	CAT. DE FOL.	REGIM JURIDIC	REGLEM URB.
20	Covor vegetal	SPV CU ACCES NELIMITAT	Sat Mosnita Veche Str,Păltiniș	CP	Public	0

COMUNA MOSNITA NOUA

**SPECII DE ARBORI**

<b>0</b>	<b>1</b>	<b>2</b>	<b>3</b>	<b>4</b>	<b>5</b>	<b>6</b>	<b>7</b>	<b>8</b>
<b>AMPLASAMENT</b>	<b>NR. UNIC</b>	<b>SPECIE DE ARBORI</b>	<b>BUC.</b>	<b>DIAM CM</b>	<b>INAL. M</b>	<b>VITALIT</b>	<b>VARSTA</b>	<b>GR. INTR</b>

**7. DOCUMENTE EMISE CU PRIVIRE LA TERENUL SPAȚIU VERDE ȘI CONSTRUCȚIILE EXISTENTE**

COMUNA MOSNITA NOUA

**FIȘA SPAȚIULUI  
VERDE NR. 21**

Scuar spațiu verde din PUZ tineret Moșnița Veche,  
Str,Sinaia CF 405497


**1. SCHIȚA AMPLASAMENTULUI TERENULUI SPAȚIU  
VERDE**

**PARCURI**

Judetul: Timis  
Comuna Mosnita Noua

Cod Siruta: 157843

2.  
**ADRESA** Sat Mosnita Veche Str,Sinaia Scuar



**3. DATE DESPRE TERENUL SPAȚIU VERDE**

Proprietar/detinator teren spatiu verde	Tip proprietate	Mod administrare	Categoria de folosinta	Regl. urban	Suprafata masurata (mp) Teren		Total Sp. Verde MP	Observatii
					Exclusiv	Indiviziune		
Comuna Mosnita Noua	Prop. Publica	Adm. Pub.	CP	0	3,084.00	3,084.00	<b>3,084.00</b>	

COMUNA MOSNITA NOUA

**4. DATE PRIVIND CONSTRUCȚIILE EXISTENTE PE TERENUL SPAȚIU VERDE**

Nume si prenume proprietar constructii	Tip proprietate	Mod administrare	Numar corp constr.	Cod grupa destinatie	Suprafata construita la sol (mp)	Observatii
Comuna Mosnita Noua	Prop. Publica	Adm. Pub.	0	CIE		
<b>Total suprafață ocupată din terenul spațiu verde</b>					<b>0.00</b>	

**5. ECHIPAREA EDILITARĂ A TERENULUI**

A - APA	C - CANAL	t - ENERGI E TERMIC A	E - ENER GIE ELECT RICA	G - GAZ	T - TELEF ON
X	X		X	X	X

**6. DATE PRIVIND VEGETAȚIA EXISTENTĂ PE TERENUL SPAȚIU VERDE**

NR. UNIC	DENU MIRE	CATEGORIE SP. VERDE	AMPLASAMENT	CAT. DE FOL.	REGIM JURIDI C	REGLE M URB.
21	Covor vegetal	SPV CU ACCES NELIMITAT	Sat Mosnita Veche Str,Sinaia	CP	Public	0

**SPECII DE ARBORI**

COMUNA MOSNITA NOUA

0	1	2	3	4	5	6	7	8
AMPLASAMENT	NR. UNIC	SPECIE DE ARBOR I	BUC.	DIAM CM	INAL. M	VITALIT	VARST A	GR. INTR

**7. DOCUMENTE EMISE CU PRIVIRE LA TERENUL SPAȚIU VERDE ȘI CONSTRUCTIILE EXISTENTE**

AC nr 1181/27.10.2017 AMENAJARE PARC , SPAȚII DE ODIHNĂ ȘI LOC DE JOACĂ PENTRU COPII

.

## COMUNA MOSNITA NOUA

### FIȘA SPAȚIULUI VERDE NR. 22

Scuar spațiu verde din PUZ tineret Moșnița Veche Str, Semenic CF 405554

#### PARCURI

Judetul: Timis

Comuna Mosnita Noua

Cod Siruta: 157843

#### 1. SCHIȚA AMPLASAMENTULUI TERENULUI SPAȚIU VERDE

#### 2. ADRESA

Sat Mosnita Veche Str, Semenic

Scuar



#### 3. DATE DESPRE TERENUL SPAȚIU VERDE

Proprietar/detinator teren spațiu verde	Tip proprietate	Mod administrare	Categoria de folosinta	Regl. urban	Suprafata masurata (mp) Teren		Total Sp. Verde MP	Observatii
					Exclusiv	Indiviziune		
Comuna Mosnita Noua	Prop. Publica	Adm. Pub.	CP	0	621.00	621.00	<b>621.00</b>	

#### 4. DATE PRIVIND CONSTRUCȚIILE EXISTENTE PE TERENUL SPAȚIU VERDE

COMUNA MOSNITA NOUA

Nume si prenume proprietar constructii	Tip proprietate	Mod administrare	Numar corp constr.	Cod grupa destinatie	Suprafata construita la sol (mp)	Observatii
Comuna Mosnita Noua	Prop. Publica	Adm. Pub.	0	CIE		
<b>Total suprafață ocupată din terenul spațiu verde</b>					<b>0.00</b>	

**5. ECHIPAREA EDILITARĂ A TERENULUI**

A - APA	C - CANAL	t - ENERGIE TERMICA	E - ENERGIE ELECTRICA	G - GAZ	T - TELEFON
X	X		X	X	X

**6. DATE PRIVIND VEGETAȚIA EXISTENTĂ PE TERENUL SPAȚIU VERDE**

NR. UNIC	DENUMIRE	CATEGORIE SP. VERDE	AMPLASAMENT	CAT. DE FOL.	REGIM JURIDIC	REGLEM URB.
22	Covor vegetal	SPV CU ACCES NELIMITAT	Sat Mosnita Veche Str,Semenic	CP	Public	0

**SPECII DE ARBORI**

0	1	2	3	4	5	6	7	8
AMPLASAMENT	NR. UNIC	SPECIE DE ARBORI	BUC.	DIAM CM	INAL. M	VITALIT	VARSTA	GR. INTR

**7. DOCUMENTE EMISE CU PRIVIRE LA TERENUL SPAȚIU VERDE ȘI CONSTRUCȚIILE EXISTENTE**

COMUNA MOSNITA NOUA

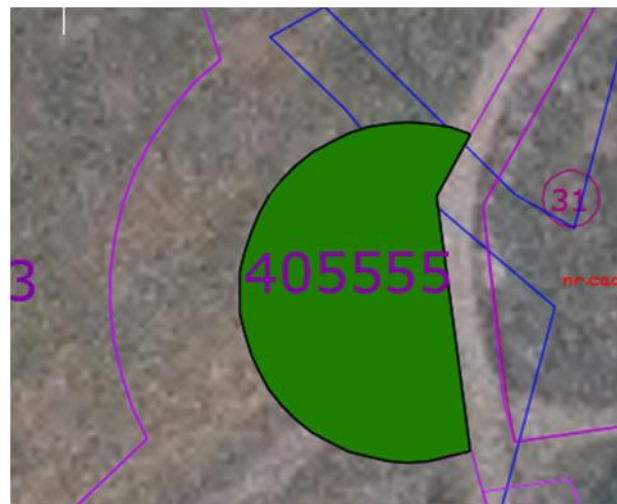
**FIȘA SPAȚIULUI VERDE NR. 23**

Scuar spațiu verde din PUZ tineret Moșnița Veche Str, Borsa CF 405555

**PARCURI**  
**Judetul: Timis**  
**Comuna Mosnita Noua**  
**Cod Siruta: 157843**

**1. SCHIȚA AMPLASAMENTULUI TERENULUI SPAȚIU VERDE**

**2. ADRESA** Sat Mosnita Veche Str, Borsa Scuar



**3. DATE DESPRE TERENUL SPAȚIU VERDE**

Proprietar/detinator teren spațiu verde	Tip proprietate	Mod administrare	Categoria de folosinta	Regl. urban	Suprafata masurata (mp) Teren		Total Sp. Verde MP	Observatii
					Exclusiv	Indiviziune		
Comuna Mosnita Noua	Prop. Publica	Adm. Pub.	CP	0	473.00	473.00	<b>473.00</b>	

**4. DATE PRIVIND CONSTRUCȚIILE EXISTENTE PE TERENUL SPAȚIU VERDE**

COMUNA MOSNITA NOUA

Nume si prenume proprietar constructii	Tip proprietate	Mod administrare	Numar corp constr.	Cod grupa destinatie	Suprafata construita la sol (mp)	Observatii
Comuna Mosnita Noua	Prop. Publica	Adm. Pub.	0	CIE		
<b>Total suprafață ocupată din terenul spațiu verde</b>					<b>0.00</b>	

**5. ECHIPAREA EDILITARĂ A TERENULUI**

A - APA	C - CANAL	t - ENERGIE TERMICA	E - ENERGIE ELECTRICA	G - GAZ	T - TELEFON
X	X		X	X	X

**6. DATE PRIVIND VEGETAȚIA EXISTENTĂ PE TERENUL SPAȚIU VERDE**

NR. UNIC	DENUMIRE	CATEGORIE SP. VERDE	AMPLASAMENT	CAT. DE FOL.	REGIM JURIDIC	REGLEM URB.
23	Covor vegetal	SPV CU ACCES NELIMITAT	Sat Mosnita Veche Str, Borsa	CP	Public	0

**SPECII DE ARBORI**

0	1	2	3	4	5	6	7	8
AMPLASAMENT	NR. UNIC	SPECIE DE ARBORI	BUC.	DIAM CM	INAL. M	VITALIT	VARSTA	GR. INTR

**7. DOCUMENTE EMISE CU PRIVIRE LA TERENUL SPAȚIU VERDE ȘI CONSTRUCTIILE EXISTENTE**

COMUNA MOSNITA NOUA

**FIȘA SPAȚIULUI VERDE NR. 24**

**PARCURI**  
**Judetul: Timis**  
**Comuna Mosnita Noua**  
**Cod Siruta: 157843**

**Scuar spațiu verde din PUZ tineret Moșnița Veche Str, Borșa CF 405553**

**1. SCHIȚA AMPLASAMENTULUI TERENULUI SPAȚIU VERDE**

**2. ADRESA**

**Sat Mosnita Veche Str, Borsa**

**Scuar**



**3. DATE DESPRE TERENUL SPAȚIU VERDE**

Proprietar/detinator teren spațiu verde	Tip proprietate	Mod administrare	Categoria de folosinta	Regl. urban	Suprafata masurata (mp) Teren		Total Sp. Verde MP	Observatii
					Exclusiv	Indiviziune		
Comuna Mosnita Noua	Prop. Publica	Adm. Pub.	CP	0	761.00	761.00	<b>761.00</b>	

**4. DATE PRIVIND CONSTRUCȚIILE EXISTENTE PE TERENUL SPAȚIU VERDE**

COMUNA MOSNITA NOUA

Nume si prenume proprietar constructii	Tip proprietate	Mod administrare	Numar corp constr.	Cod grupa destinatie	Suprafata construita la sol (mp)	Observatii
Comuna Mosnita Noua	Prop. Publica	Adm. Pub.	0	CIE		
<b>Total suprafață ocupată din terenul spațiu verde</b>					<b>0.00</b>	

**5. ECHIPAREA EDILITARĂ A TERENULUI**

A - APA	C - CANAL	t - ENERGIE TERMICA	E - ENERGIE ELECTRICA	G - GAZ	T - TELEFON
X	X		X	X	X

**6. DATE PRIVIND VEGETAȚIA EXISTENTĂ PE TERENUL SPAȚIU VERDE**

NR. UNIC	DENUMIRE	CATEGORIE SP. VERDE	AMPLASAMENT	CAT. DE FOL.	REGIM JURIDIC	REGLEM URB.
24	Covor vegetal	SPV CU ACCES NELIMITAT	Sat Mosnita Veche Str, Borsa	CP	Public	0

**SPECII DE ARBORI**

0	1	2	3	4	5	6	7	8
AMPLASAMENT	NR. UNIC	SPECIE DE ARBORI	BUC.	DIAM CM	INAL. M	VITALIT	VARSTA	GR. INTR

**7. DOCUMENTE EMISE CU PRIVIRE LA TERENUL SPAȚIU VERDE ȘI CONSTRUCTIILE EXISTENTE**

COMUNA MOSNITA NOUA

**FIȘA SPAȚIULUI VERDE NR. 25**

Scuar spațiu verde din PUZ tineret Moșnița Veche Str, Păltiniș CF 405556

**PARCURI**

**Judetul: Timis**

**Comuna Mosnita Noua**

**Cod Siruta: 157843**

**1. SCHIȚA AMPLASAMENTULUI TERENULUI SPAȚIU VERDE**

**2. ADRESA**

**Sat Mosnita Veche Str, Paltinis**

Scuar



**3. DATE DESPRE TERENUL SPAȚIU VERDE**

Proprietar/detinator teren spatiu verde	Tip proprietate	Mod administrare	Categoria de folosinta	Regl. urban	Suprafata masurata (mp) Teren		Total Sp. Verde MP	Observatii
					Exclusiv	Indiviziune		
Comuna Mosnita Noua	Prop. Publica	Adm. Pub.	CP	0	197.00	197.00	<b>197.00</b>	

COMUNA MOSNITA NOUA

**4. DATE PRIVIND CONSTRUCȚIILE EXISTENTE PE TERENUL SPAȚIU VERDE**

Nume si prenume proprietar constructii	Tip proprietate	Mod administrare	Numar corp constr.	Cod grupa destinatie	Suprafata construita la sol (mp)	Observatii
Comuna Mosnita Noua	Prop. Publica	Adm. Pub.	0	CIE		
<b>Total suprafață ocupată din terenul spațiu verde</b>					<b>0.00</b>	

**5. ECHIPAREA EDILITARĂ A TERENULUI**

A - APA	C - CANAL	t - ENERGIE TERMICA	E - ENERGIE ELECTRICA	G - GAZ	T - TELEFON
X	X		X	X	X

**6. DATE PRIVIND VEGETAȚIA EXISTENTĂ PE TERENUL SPAȚIU VERDE**

NR. UNIC	DENUMIRE	CATEGORIE SP. VERDE	AMPLASAMENT	CAT. DE FOL.	REGIM JURIDIC	REGLEM URB.
25	Covor vegetal	SPV CU ACCES NELIMITAT	Sat Mosnita Veche Str, Paltinis	CP	Public	0

**SPECII DE ARBORI**

0	1	2	3	4	5	6	7	8
AMPLASAMENT	NR. UNIC	SPECIE DE ARBORI	BUC.	DIAM CM	INAL. M	VITALIT	VARSTA	GR. INTR

**7. DOCUMENTE EMISE CU PRIVIRE LA TERENUL SPAȚIU VERDE ȘI CONSTRUCȚIILE EXISTENTE**

COMUNA MOSNITA NOUA

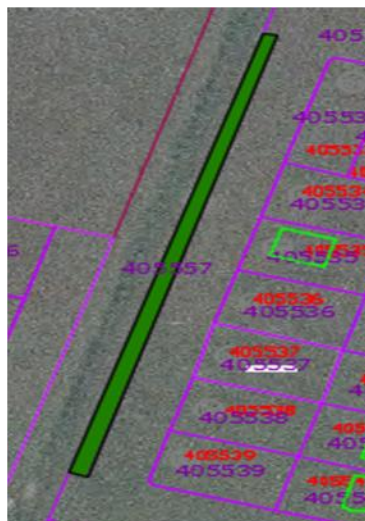
**FIȘA SPAȚIULUI VERDE NR. 26**

Scuar spațiu verde din PUZ tineret Moșnița Veche Str, Păltiniș CF 405557

**PARCURI**  
**Judetul: Timis**  
**Comuna Mosnita Noua**  
**Cod Siruta: 157843**

**1. SCHIȚA AMPLASAMENTULUI TERENULUI SPAȚIU VERDE**

**2. ADRESA** Sat Mosnita Veche Str, Paltinis Scuar



**3. DATE DESPRE TERENUL SPAȚIU VERDE**

Proprietar/detinator teren spatiu verde	Tip proprietate	Mod administrare	Categoria de folosinta	Regl. urban	Suprafata masurata (mp) Teren		Total Sp. Verde MP	Observatii
					Exclusiv	Indiviziune		
Comuna Mosnita Noua	Prop. Publica	Adm. Pub.	CP	0	445.00	445.00	<b>445.00</b>	

**4. DATE PRIVIND CONSTRUCȚIILE EXISTENTE PE TERENUL SPAȚIU VERDE**

COMUNA MOSNITA NOUA

Nume si prenume proprietar constructii	Tip proprietate	Mod administrare	Numar corp constr.	Cod grupa destinatie	Suprafata construita la sol (mp)	Observatii
Comuna Mosnita Noua	Prop. Publica	Adm. Pub.	0	CIE		
<b>Total suprafață ocupată din terenul spațiu verde</b>					<b>0.00</b>	

**5. ECHIPAREA EDILITARĂ A TERENULUI**

A - APA	C - CANAL	t - ENERGIE TERMICA	E - ENERGIE ELECTRICA	G - GAZ	T - TELEFON
X	X		X	X	X

**6. DATE PRIVIND VEGETAȚIA EXISTENTĂ PE TERENUL SPAȚIU VERDE**

NR. UNIC	DENUMIRE	CATEGORIE SP. VERDE	AMPLASAMENT	CAT. DE FOL.	REGIM JURIDIC	REGLEM URB.
26	Covor vegetal	SPV CU ACCES NELIMITAT	Sat Mosnita Veche Str, Paltinis	CP	Public	0

**SPECII DE ARBORI**

0	1	2	3	4	5	6	7	8
AMPLASAMENT	NR. UNIC	SPECIE DE ARBORI	BUC.	DIAM CM	INAL. M	VITALIT	VARSTA	GR. INTR

**7. DOCUMENTE EMISE CU PRIVIRE LA TERENUL SPAȚIU VERDE ȘI CONSTRUCTIILE EXISTENTE**

COMUNA MOSNITA NOUA

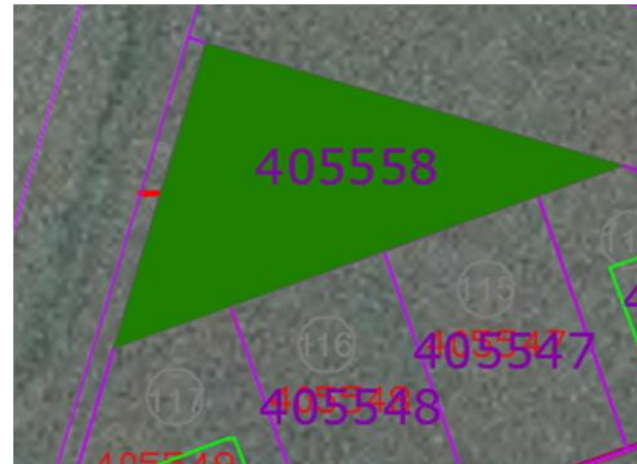
**FIȘA SPAȚIULUI VERDE NR. 27**

Scuar spațiu verde din PUZ tineret Moșnița Veche Str, Păltiniș CF 405558

**PARCURI**  
**Judetul: Timis**  
**Comuna Mosnita Noua**  
**Cod Siruta: 157843**

**1. SCHIȚA AMPLASAMENTULUI TERENULUI SPAȚIU VERDE**

**2. ADRESA** Sat Mosnita Veche Str, Paltinis Scuar



**3. DATE DESPRE TERENUL SPAȚIU VERDE**

Proprietar/detinator teren spațiu verde	Tip proprietate	Mod administrare	Categoria de folosinta	Regl. urban	Suprafata masurata (mp) Teren		Total Sp. Verde MP	Observatii
					Exclusiv	Indiviziune		
Comuna Mosnita Noua	Prop. Publica	Adm. Pub.	CP	0	134.00	134.00	<b>134.00</b>	

COMUNA MOSNITA NOUA

**4. DATE PRIVIND CONSTRUCȚIILE EXISTENTE PE TERENUL SPAȚIU VERDE**

Nume si prenume proprietar constructii	Tip proprietate	Mod administrare	Numar corp constr.	Cod grupa destinatie	Suprafata construita la sol (mp)	Observatii
Comuna Mosnita Noua	Prop. Publica	Adm. Pub.	0	CIE		
<b>Total suprafață ocupată din terenul spațiu verde</b>					<b>0.00</b>	

**5. ECHIPAREA EDILITARĂ A TERENULUI**

A - APA	C - CANAL	t - ENERGIE TERMICA	E - ENERGIE ELECTRICA	G - GAZ	T - TELEFON
X	X		X	X	X

**6. DATE PRIVIND VEGETAȚIA EXISTENTĂ PE TERENUL SPAȚIU VERDE**

NR. UNIC	DENUMIRE	CATEGORIE SP. VERDE	AMPLASAMENT	CAT. DE FOL.	REGIM JURIDIC	REGLEM URB.
27	Covor vegetal	SPV CU ACCES NELIMITAT	Sat Mosnita Veche Str, Paltinis	CP	Public	0

**SPECII DE ARBORI**

0	1	2	3	4	5	6	7	8
AMPLASAMENT	NR. UNIC	SPECIE DE ARBORI	BUC.	DIAM CM	INAL. M	VITALIT	VARSTA	GR. INTR

**7. DOCUMENTE EMISE CU PRIVIRE LA TERENUL SPAȚIU VERDE ȘI CONSTRUCȚIILE EXISTENTE**

COMUNA MOSNITA NOUA

**FIȘA SPAȚIULUI VERDE NR. 28**

Scuar spațiu verde din PUZ tineret Moșnița Nouă -STR Tineretului (CF 417156, NR CAD A 135-137/1/1/51

**PARCURI**

Judetul: Timis

Comuna Mosnita

Noua

Cod Siruta: 157843

**1. SCHIȚA AMPLASAMENTULUI TERENULUI SPAȚIU VERDE**

**2. ADRESA**

Sat Mosnita Noua, Str, Tineretului

Scuar



**3. DATE DESPRE TERENUL SPAȚIU VERDE**

Proprietar/detinator teren spatiu verde	Tip proprietate	Mod administrare	Categoria de folosinta	Regl. urban	Suprafata masurata (mp) Teren		Total Sp. Verde MP	Observatii
					Exclusiv	Indiviziune		
Comuna Mosnita Noua	Prop. Publica	Adm. Pub.	CP	0	820.00	820.00	<b>820.00</b>	

**4. DATE PRIVIND CONSTRUCȚIILE EXISTENTE PE TERENUL SPAȚIU VERDE**

COMUNA MOSNITA NOUA

Nume si prenume proprietar constructii	Tip proprietate	Mod administrare	Numar corp constr.	Cod grupa destinatie	Suprafata construita la sol (mp)	Observatii
Comuna Mosnita Noua	Prop. Publica	Adm. Pub.	0	CIE		
<b>Total suprafață ocupată din terenul spațiu verde</b>					<b>0.00</b>	

**5. ECHIPAREA EDILITARĂ A TERENULUI**

A - APA	C - CANAL	t - ENERGIE TERMICA	E - ENERGIE ELECTRIC A	G - GAZ	T - TELEFON
X	X		X	X	X

**6. DATE PRIVIND VEGETAȚIA EXISTENTĂ PE TERENUL SPAȚIU VERDE**

NR. UNIC	DENUMIRE	CATEGORIE SP. VERDE	AMPLASAMENT	CAT. DE FOL.	REGIM JURIDIC	REGLEM URB.
28	Covor vegetal	SPV CU ACCES NELIMITAT	Sat Mosnita Noua, Str, Tineretului	CP	Public	0

**SPECII DE ARBORI**

0	1	2	3	4	5	6	7	8
AMPLASAMENT	NR. UNIC	SPECIE DE ARBORI	BUC.	DIAM CM	INAL. M	VITALIT	VARSTA	GR. INTR

**7. DOCUMENTE EMISE CU PRIVIRE LA TERENUL SPAȚIU VERDE ȘI CONSTRUCTIILE EXISTENTE**

COMUNA MOSNITA NOUA

**FIȘA SPAȚIULUI VERDE NR. 29**

Scuar spațiu verde din PUZ tineret Moșnița Nouă -STR Verde ( CF 417157 NR CAD A 135-137/1/1/59 S

**PARCURI**

Judetul: Timis

Comuna Mosnita

Noua

Cod Siruta: 157843

**1. SCHIȚA AMPLASAMENTULUI TERENULUI SPAȚIU VERDE**

**2. ADRESA**

Sat Mosnita Noua, Str, Verde

Scuar



**3. DATE DESPRE TERENUL SPAȚIU VERDE**

Proprietar/detinator teren spatiu verde	Tip proprietate	Mod administrare	Categoria de folosinta	Regl. urban	Suprafata masurata (mp) Teren		Total Sp. Verde MP	Observatii
					Exclusiv	Indiviziune		
Comuna Mosnita Noua	Prop. Publica	Adm. Pub.	CP	0	1,090.00	1,090.00	<b>1,090.00</b>	

COMUNA MOSNITA NOUA

**4. DATE PRIVIND CONSTRUCȚIILE EXISTENTE PE TERENUL SPAȚIU VERDE**

Nume si prenume proprietar constructii	Tip proprietate	Mod administrare	Numar corp constr.	Cod grupa destinatie	Suprafata construita la sol (mp)	Observatii
Comuna Mosnita Noua	Prop. Publica	Adm. Pub.	0	CIE		
<b>Total suprafață ocupată din terenul spațiu verde</b>					<b>0.00</b>	

**5. ECHIPAREA EDILITARĂ A TERENULUI**

A - APA	C - CANAL	t - ENERGIE TERMICA	E - ENERGIE ELECTRICA	G - GAZ	T - TELEFON
X	X		X	X	X

**6. DATE PRIVIND VEGETAȚIA EXISTENTĂ PE TERENUL SPAȚIU VERDE**

NR. UNIC	DENUMIRE	CATEGORIE SP. VERDE	AMPLASAMENT	CAT. DE FOL.	REGIM JURIDIC	REGLEM URB.
29	Covor vegetal	SPV CU ACCES NELIMITAT	Sat Mosnita Noua, Str, Verde	CP	Public	0

**SPECII DE ARBORI**

0	1	2	3	4	5	6	7	8
AMPLASAMENT	NR. UNIC	SPECIE DE ARBORI	BUC.	DIAM CM	INAL. M	VITALIT	VARSTA	GR. INTR

**7. DOCUMENTE EMISE CU PRIVIRE LA TERENUL SPAȚIU VERDE ȘI CONSTRUCȚIILE EXISTENTE**

**FIȘA SPAȚIULUI VERDE NR. 30**

Scuar spațiu verde din PUZ tineret Moșnița Nouă -STR Telegrafului (NR CAD A 135-137/1/1/7)

**PARCURI**  
Judetul: Timis  
Comuna Mosnita Noua  
Cod Siruta: 157843

**1. SCHIȚA AMPLASAMENTULUI TERENULUI SPAȚIU VERDE**

**2. ADRESA** Moșnița Nouă -STR Telegrafului Scuar



**3. DATE DESPRE TERENUL SPAȚIU VERDE**

Proprietar/detinator teren spațiu verde	Tip proprietate	Mod administrare	Categoria de folosinta	Regl. urban	Suprafata masurata (mp) Teren		Total Sp. Verde MP	Observatii
					Exclusiv	Indiviziune		
Comuna Mosnita Noua	Prop. Publica	Adm. Pub.	CP	0	494.00	494.00	<b>494.00</b>	

**4. DATE PRIVIND CONSTRUCȚIILE EXISTENTE PE TERENUL SPAȚIU VERDE**

COMUNA MOSNITA NOUA

Nume si prenume proprietar constructii	Tip proprietate	Mod administrare	Numar corp constr.	Cod grupa destinatie	Suprafata construita la sol (mp)	Observatii
Comuna Mosnita Noua	Prop. Publica	Adm. Pub.	0	CIE		
<b>Total suprafață ocupată din terenul spațiu verde</b>					<b>0.00</b>	

**5. ECHIPAREA EDILITARĂ A TERENULUI**

A - APA	C - CANAL	t - ENERGIE TERMICA	E - ENERGIE ELECTRICA	G - GAZ	T - TELEFON
X	X		X	X	X

**6. DATE PRIVIND VEGETAȚIA EXISTENTĂ PE TERENUL SPAȚIU VERDE**

NR. UNIC	DENUMIRE	CATEGORIE SP. VERDE	AMPLASAMENT	CAT. DE FOL.	REGIM JURIDIC	REGLEM URB.
30	Covor vegetal	SPV CU ACCES NELIMITAT	Moșnița Nouă -STR Telegrafului	CP	Public	0

**SPECII DE ARBORI**

0	1	2	3	4	5	6	7	8
AMPLASAMENT	NR. UNIC	SPECIE DE ARBORI	BUC.	DIAM CM	INAL. M	VITALIT	VARSTA	GR. INTR

**7. DOCUMENTE EMISE CU PRIVIRE LA TERENUL SPAȚIU VERDE ȘI CONSTRUCTIILE EXISTENTE**

COMUNA MOSNITA NOUA

**FIȘA SPAȚIULUI VERDE NR.31**

Suar spațiu verde din PUZ tineret Moșnița Nouă -STR Telegrafului (NR CAD A 135-137/1/1/10)

**PARCURI**

Judetul: Timis

Comuna Mosnita Noua

Cod Siruta: 157843

**1. SCHIȚA AMPLASAMENTULUI TERENULUI SPAȚIU VERDE**

**2. ADRESA**

**Moșnița Nouă -STR Telegrafului**

Suar



**3. DATE DESPRE TERENUL SPAȚIU VERDE**

Proprietar/detinator teren spatiu verde	Tip proprietate	Mod administrare	Categoria de folosinta	Regl. urban	Suprafata masurata (mp) Teren		Total Sp. Verde MP	Observatii
					Exclusiv	Indiviziune		
Comuna Mosnita Noua	Prop. Publica	Adm. Pub.	CP	0	289.00	289.00	<b>289.00</b>	

**4. DATE PRIVIND CONSTRUCȚIILE EXISTENTE PE TERENUL SPAȚIU VERDE**

COMUNA MOSNITA NOUA

Nume si prenume proprietar constructii	Tip proprietate	Mod administrare	Numar corp constr.	Cod grupa destinatie	Suprafata construita la sol (mp)	Observatii
Comuna Mosnita Noua	Prop. Publica	Adm. Pub.	0	CIE		
<b>Total suprafață ocupată din terenul spațiu verde</b>					<b>0.00</b>	

**5. ECHIPAREA EDILITARĂ A TERENULUI**

A - APA	C - CANAL	t - ENERGIE TERMICA	E - ENERGIE ELECTRICA	G - GAZ	T - TELEFON
X	X		X	X	X

**6. DATE PRIVIND VEGETAȚIA EXISTENTĂ PE TERENUL SPAȚIU VERDE**

NR. UNIC	DENUMIRE	CATEGORIE SP. VERDE	AMPLASAMENT	CAT. DE FOL.	REGIM JURIDIC	REGLEM URB.
31	Covor vegetal	SPV CU ACCES NELIMITAT	Moșnița Nouă -STR Telegrafului	CP	Public	0

**SPECII DE ARBORI**

0	1	2	3	4	5	6	7	8
AMPLASAMENT	NR. UNIC	SPECIE DE ARBORI	BUC.	DIAM CM	INAL. M	VITALIT	VARSTA	GR. INTR

**7. DOCUMENTE EMISE CU PRIVIRE LA TERENUL SPAȚIU VERDE ȘI CONSTRUCTIILE EXISTENTE**

COMUNA MOSNITA NOUA

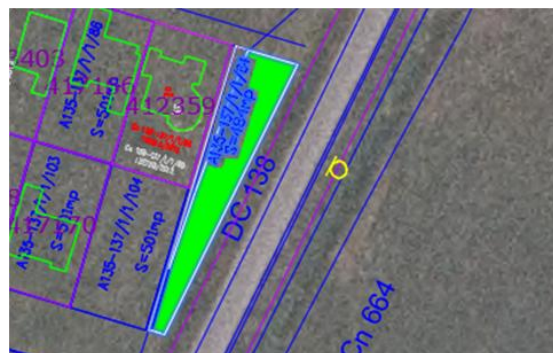
**FIȘA SPAȚIULUI VERDE NR. 32**

**PARCURI**  
**Judetul: Timis**  
**Comuna Mosnita Noua**  
**Cod Siruta: 157843**

**Scuar spațiu verde din PUZ tineret Moșnița Nouă -STR Tineretului NR CAD A 135-137/1/1/84**

**1. SCHIȚA AMPLASAMENTULUI TERENULUI SPAȚIU VERDE**

**2. ADRESA** **Moșnița Nouă -STR Tineretului** Scuar



**3. DATE DESPRE TERENUL SPAȚIU VERDE**

Proprietar/detinator teren spațiu verde	Tip proprietate	Mod administrare	Categoria de folosinta	Regl. urban	Suprafata masurata (mp) Teren		Total Sp. Verde MP	Observatii
					Exclusiv	Indiviziune		
Comuna Mosnita Noua	Prop. Publica	Adm. Pub.	CP	0	484.00	484.00	<b>484.00</b>	

**4. DATE PRIVIND CONSTRUCȚIILE EXISTENTE PE TERENUL SPAȚIU VERDE**

COMUNA MOSNITA NOUA

Nume si prenume proprietar constructii	Tip proprietate	Mod administrare	Numar corp constr.	Cod grupa destinatie	Suprafata construita la sol (mp)	Observatii
Comuna Mosnita Noua	Prop. Publica	Adm. Pub.	0	CIE		
<b>Total suprafață ocupată din terenul spațiu verde</b>					<b>0.00</b>	

**5. ECHIPAREA EDILITARĂ A TERENULUI**

A - APA	C - CANAL	t - ENERGIE TERMICA	E - ENERGIE ELECTRICA	G - GAZ	T - TELEFON
X	X		X	X	X

**6. DATE PRIVIND VEGETAȚIA EXISTENTĂ PE TERENUL SPAȚIU VERDE**

NR. UNIC	DENUMIRE	CATEGORIE SP. VERDE	AMPLASAMENT	CAT. DE FOL.	REGIM JURIDIC	REGLEM URB.
32	Covor vegetal	SPV CU ACCES NELIMITAT	Moșnița Nouă -STR Tineretului	CP	Public	0

**SPECII DE ARBORI**

0	1	2	3	4	5	6	7	8
AMPLASAMENT	NR. UNIC	SPECIE DE ARBORI	BUC.	DIAM CM	INAL. M	VITALIT	VARSTA	GR. INTR

**7. DOCUMENTE EMISE CU PRIVIRE LA TERENUL SPAȚIU VERDE ȘI CONSTRUCTIILE EXISTENTE**

COMUNA MOSNITA NOUA

**FIȘA SPAȚIULUI VERDE NR. 33**

Scuar spațiu verde din PUZ tineret Moșnița Nouă -STR Verde ( NR CAD A 135-137/1/1/64

**PARCURI**

**Judetul: Timis**

**Comuna Mosnita Noua**

**Cod Siruta: 157843**

**1. SCHIȚA AMPLASAMENTULUI TERENULUI SPAȚIU VERDE**

**2. ADRESA**

**Moșnița Nouă -STR Verde**

Scuar



**3. DATE DESPRE TERENUL SPAȚIU VERDE**

Proprietar/detinator teren spatiu verde	Tip proprietate	Mod administrare	Categoria de folosinta	Regl. urban	Suprafata masurata (mp) Teren		Total Sp. Verde MP	Observatii
					Exclusiv	Indiviziune		
Comuna Mosnita Noua	Prop. Publica	Adm. Pub.	CP	0	484.00	484.00	<b>484.00</b>	

**4. DATE PRIVIND CONSTRUCȚIILE EXISTENTE PE TERENUL SPAȚIU VERDE**

Nume si prenume proprietar constructii	Tip proprietate	Mod administrare	Numar corp constr.	Cod grupa destinatie	Suprafata construita la sol (mp)	Observatii
Comuna Mosnita Noua	Prop. Publica	Adm. Pub.	0	CIE		
<b>Total suprafață ocupată din terenul spațiu verde</b>					<b>0.00</b>	

**5. ECHIPAREA EDILITARĂ A TERENULUI**

A - APA	C - CANAL	t - ENERGIE TERMICA	E - ENERGIE ELECTRICA	G - GAZ	T - TELEFON
X	X		X	X	X

**6. DATE PRIVIND VEGETAȚIA EXISTENTĂ PE TERENUL SPAȚIU VERDE**

NR. UNIC	DENUMIRE	CATEGORIE SP. VERDE	AMPLASAMENT	CAT. DE FOL.	REGIM JURIDIC	REGLEM URB.
33	Covor vegetal	SPV CU ACCES NELIMITAT	Moșnița Nouă -STR Verde	CP	Public	0

**SPECII DE ARBORI**

0	1	2	3	4	5	6	7	8
AMPLASAMENT	NR. UNIC	SPECIE DE ARBORI	BUC.	DIAM CM	INAL. M	VITALIT	VARSTA	GR. INTR

**7. DOCUMENTE EMISE CU PRIVIRE LA TERENUL SPAȚIU VERDE ȘI CONSTRUCȚIILE EXISTENTE**

COMUNA MOSNITA NOUA

**FIȘA SPAȚIULUI VERDE NR. 34**

Scuar spațiu verde din PUZ tineret Urseni CF 413863

**PARCURI**

**Judetul: Timis**

**Comuna Mosnita**

**Noua**

**Cod Siruta: 157843**

**1. SCHIȚA AMPLASAMENTULUI TERENULUI SPAȚIU VERDE**

**2. ADRESA**

Sat Urseni

Scuar



**3. DATE DESPRE TERENUL SPAȚIU VERDE**

Proprietar/detinator teren spatiu verde	Tip proprietate	Mod administrare	Categoria de folosinta	Regl. urban	Suprafata masurata (mp) Teren		Total Sp. Verde MP	Observatii
					Exclusiv	Indiviziune		
Comuna Mosnita Noua	Prop. Publica	Adm. Pub.	CP	0	431.00	431.00	<b>431.00</b>	

**4. DATE PRIVIND CONSTRUCȚIILE EXISTENTE PE TERENUL SPAȚIU VERDE**

COMUNA MOSNITA NOUA

Nume si prenume proprietar constructii	Tip proprietate	Mod administrare	Numar corp constr.	Cod grupa destinatie	Suprafata construita la sol (mp)	Observatii
Comuna Mosnita Noua	Prop. Publica	Adm. Pub.	0	CIE		
<b>Total suprafață ocupată din terenul spațiu verde</b>					<b>0.00</b>	

**5. ECHIPAREA EDILITARĂ A TERENULUI**

A - APA	C - CANAL	t - ENERGIE TERMICA	E - ENERGIE ELECTRICA	G - GAZ	T - TELEFON
X	X		X	X	X

**6. DATE PRIVIND VEGETAȚIA EXISTENTĂ PE TERENUL SPAȚIU VERDE**

NR. UNIC	DENUMIRE	CATEGORIE SP. VERDE	AMPLASAMENT	CAT. DE FOL.	REGIM JURIDIC	REGLEM URB.
34	Covor vegetal	SPV CU ACCES NELIMITAT	Sat Urseni	CP	Public	0

**SPECII DE ARBORI**

0	1	2	3	4	5	6	7	8
AMPLASAMENT	NR. UNIC	SPECIE DE ARBORI	BUC.	DIAM CM	INAL. M	VITALIT	VARSTA	GR. INTR

**7. DOCUMENTE EMISE CU PRIVIRE LA TERENUL SPAȚIU VERDE ȘI CONSTRUCTIILE EXISTENTE**

**FIȘA SPAȚIULUI VERDE NR. 35**

Scuar spațiu verde din PUZ tineret Urseni CF 413865

**PARCURI**

**Judetul: Timis**

**Comuna Mosnita**

**Noua**

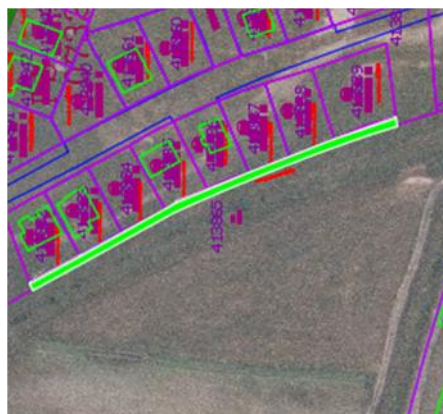
**Cod Siruta: 157843**

**1. SCHIȚA AMPLASAMENTULUI TERENULUI SPAȚIU VERDE**

**2. ADRESA**

**Sat Urseni**

Scuar



**3. DATE DESPRE TERENUL SPAȚIU VERDE**

Proprietar/detinator teren spatiu verde	Tip proprietate	Mod administrare	Categoria de folosinta	Regl. urban	Suprafata masurata (mp) Teren		Total Sp. Verde MP	Observatii
					Exclusiv	Indiviziune		
Comuna Mosnita Noua	Prop. Publica	Adm. Pub.	CP	0	359.00	359.00	<b>359.00</b>	

COMUNA MOSNITA NOUA

**4. DATE PRIVIND CONSTRUCȚIILE EXISTENTE PE TERENUL SPAȚIU VERDE**

Nume si prenume proprietar constructii	Tip proprietate	Mod administrare	Numar corp constr.	Cod grupa destinatie	Suprafata construita la sol (mp)	Observatii
Comuna Mosnita Noua	Prop. Publica	Adm. Pub.	0	CIE		
<b>Total suprafață ocupată din terenul spațiu verde</b>					<b>0.00</b>	

**5. ECHIPAREA EDILITARĂ A TERENULUI**

A - APA	C - CANAL	t - ENERGIE TERMICA	E - ENERGIE ELECTRICA	G - GAZ	T - TELEFON
X	X		X	X	X

**6. DATE PRIVIND VEGETAȚIA EXISTENTĂ PE TERENUL SPAȚIU VERDE**

NR. UNIC	DENUMIRE	CATEGORIE SP. VERDE	AMPLASAMENT	CAT. DE FOL.	REGIM JURIDIC	REGLEM URB.
35	Covor vegetal	SPV CU ACCES NELIMITAT	Sat Urseni	CP	Public	0

**SPECII DE ARBORI**

0	1	2	3	4	5	6	7	8
AMPLASAMENT	NR. UNIC	SPECIE DE ARBORI	BUC.	DIAM CM	INAL. M	VITALIT	VARSTA	GR. INTR

**7. DOCUMENTE EMISE CU PRIVIRE LA TERENUL SPAȚIU VERDE ȘI CONSTRUCȚIILE EXISTENTE**

**PARCURI**  
**Judetul: Timis**  
**Comuna Mosnita Noua**  
**Cod Siruta: 157843**

**FIȘA SPAȚIULUI VERDE NR. 36**

**Scuar spațiu verde din PUZ tineret Urseni CF 413866**

**1. SCHIȚA AMPLASAMENTULUI TERENULUI SPAȚIU VERDE**

**2. ADRESA**

**Sat Urseni**

Scuar



**3. DATE DESPRE TERENUL SPAȚIU VERDE**

Proprietar/detinator teren spațiu verde	Tip proprietate	Mod administrare	Categoria de folosință	Regl. urban	Suprafata masurata (mp) Teren		Total Sp. Verde MP	Observatii
					Exclusiv	Indiviziune		
Comuna Mosnita Noua	Prop. Publica	Adm. Pub.	CP	0	670.00	670.00	<b>670.00</b>	

**4. DATE PRIVIND CONSTRUCȚIILE EXISTENTE PE TERENUL SPAȚIU VERDE**

COMUNA MOSNITA NOUA

Nume si prenume proprietar constructii	Tip proprietate	Mod administrare	Numar corp constr.	Cod grupa destinatie	Suprafata construita la sol (mp)	Observatii
Comuna Mosnita Noua	Prop. Publica	Adm. Pub.	0	CIE		
<b>Total suprafață ocupată din terenul spațiu verde</b>					<b>0.00</b>	

**5. ECHIPAREA EDILITARĂ A TERENULUI**

A - APA	C - CANAL	t - ENERGIE TERMICA	E - ENERGIE ELECTRICA	G - GAZ	T - TELEFON
X	X		X	X	X

**6. DATE PRIVIND VEGETAȚIA EXISTENTĂ PE TERENUL SPAȚIU VERDE**

NR. UNIC	DENUMIRE	CATEGORIE SP. VERDE	AMPLASAMENT	CAT. DE FOL.	REGIM JURIDIC	REGLEM URB.
36	Covor vegetal	SPV CU ACCES NELIMITAT	Sat Urseni	CP	Public	0

**SPECII DE ARBORI**

0	1	2	3	4	5	6	7	8
AMPLASAMENT	NR. UNIC	SPECIE DE ARBORI	BUC.	DIAM CM	INAL. M	VITALIT	VARSTA	GR. INTR

**7. DOCUMENTE EMISE CU PRIVIRE LA TERENUL SPAȚIU VERDE ȘI CONSTRUCTIILE EXISTENTE**

COMUNA MOSNITA NOUA

**FIȘA SPAȚIULUI VERDE NR. 37**

Scuar spațiu verde din PUZ tineret Urseni CF 413867

**PARCURI**

**Judetul: Timis**

**Comuna Mosnita Noua**

**Cod Siruta: 157843**

**1. SCHIȚA AMPLASAMENTULUI TERENULUI SPAȚIU VERDE**

**2. ADRESA**

Sat Urseni

Scuar



**3. DATE DESPRE TERENUL SPAȚIU VERDE**

Proprietar/detinator teren spatiu verde	Tip proprietate	Mod administrare	Categoria de folosinta	Regl. urban	Suprafata masurata (mp) Teran		Total Sp. Verde MP	Observatii
					Exclusiv	Indiviziune		
Comuna Mosnita Noua	Prop. Publica	Adm. Pub.	CP	0	151.00	151.00	<b>151.00</b>	

**4. DATE PRIVIND CONSTRUCȚIILE EXISTENTE PE TERENUL SPAȚIU VERDE**

COMUNA MOSNITA NOUA

Nume si prenume proprietar constructii	Tip proprietate	Mod administrare	Numar corp constr.	Cod grupa destinatie	Suprafata construita la sol (mp)	Observatii
Comuna Mosnita Noua	Prop. Publica	Adm. Pub.	0	CIE		
<b>Total suprafață ocupată din terenul spațiu verde</b>					<b>0.00</b>	

**5. ECHIPAREA EDILITARĂ A TERENULUI**

A - APA	C - CANAL	t - ENERGIE TERMICA	E - ENERGIE ELECTRICA	G - GAZ	T - TELEFON
X	X		X	X	X

**6. DATE PRIVIND VEGETAȚIA EXISTENTĂ PE TERENUL SPAȚIU VERDE**

NR. UNIC	DENUMIRE	CATEGORIE SP. VERDE	AMPLASAMENT	CAT. DE FOL.	REGIM JURIDIC	REGLEM URB.
37	Covor vegetal	SPV CU ACCES NELIMITAT	Sat Urseni	CP	Public	0

**SPECII DE ARBORI**

0	1	2	3	4	5	6	7	8
AMPLASAMENT	NR. UNIC	SPECIE DE ARBORI	BUC.	DIAM CM	INAL. M	VITALIT	VARSTA	GR. INTR

**7. DOCUMENTE EMISE CU PRIVIRE LA TERENUL SPAȚIU VERDE ȘI CONSTRUCȚIILE EXISTENTE**

COMUNA MOSNITA NOUA

**FIȘA SPAȚIULUI VERDE NR. 38**

Scuar spațiu verde din PUZ tineret Urseni CF 413868

**PARCURI**

**Judetul: Timis**

**Comuna Mosnita Noua**

**Cod Siruta: 157843**

**1. SCHIȚA AMPLASAMENTULUI TERENULUI SPAȚIU VERDE**

**2. ADRESA**

**Sat Urseni**

Scuar



**3. DATE DESPRE TERENUL SPAȚIU VERDE**

Proprietar/detinator teren spatiu verde	Tip proprietate	Mod administrare	Categoria de folosinta	Regl. urban	Suprafata masurata (mp) Teren		Total Sp. Verde MP	Observatii
					Exclusiv	Indiviziune		
Comuna Mosnita Noua	Prop. Publica	Adm. Pub.	CP	0	414.00	414.00	<b>414.00</b>	

**4. DATE PRIVIND CONSTRUCȚIILE EXISTENTE PE TERENUL SPAȚIU VERDE**

Nume si prenume proprietar constructii	Tip proprietate	Mod administrare	Numar corp constr.	Cod grupa destinatie	Suprafata construita la sol (mp)	Observatii
Comuna Mosnita Noua	Prop. Publica	Adm. Pub.	0	CIE		

COMUNA MOSNITA NOUA

Total suprafață ocupată din terenul spațiu verde	0.00	
--	------	--

**5. ECHIPAREA EDILITARĂ A TERENULUI**

A - APA	C - CANAL	t - ENERGIE TERMICA	E - ENERGIE ELECTRICA	G - GAZ	T - TELEFON
X	X		X	X	X

**6. DATE PRIVIND VEGETAȚIA EXISTENTĂ PE TERENUL SPAȚIU VERDE**

NR. UNIC	DENUMIRE	CATEGORIE SP. VERDE	AMPLASAMENT	CAT. DE FOL.	REGIM JURIDIC	REGLEM URB.
38	Covor vegetal	SPV CU ACCES NELIMITAT	Sat Urseni	CP	Public	0

**SPECII DE ARBORI**

0	1	2	3	4	5	6	7	8
AMPLASAMENT	NR. UNIC	SPECIE DE ARBORI	BUC.	DIAM CM	INAL. M	VITALIT	VARSTA	GR. INTR

**7. DOCUMENTE EMISE CU PRIVIRE LA TERENUL SPAȚIU VERDE ȘI CONSTRUCȚIILE EXISTENTE**

COMUNA MOSNITA NOUA

**FIȘA SPAȚIULUI VERDE NR. 39**

**Scuar spațiu verde din PUZ tineret Urseni CF 413869**

**PARCURI**

**Judetul: Timis**

**Comuna Mosnita**

**Noua**

**Cod Siruta: 157843**

**1. SCHIȚA AMPLASAMENTULUI TERENULUI SPAȚIU VERDE**

**2. ADRESA**

Sat Urseni

Scuar



**3. DATE DESPRE TERENUL SPAȚIU VERDE**

Proprietar/detinator teren spatiu verde	Tip proprietate	Mod administrare	Categoria de folosinta	Regl. urban	Suprafata masurata (mp) Teren		Total Sp. Verde MP	Observatii
					Exclusiv	Indiviziune		
Comuna Mosnita Noua	Prop. Publica	Adm. Pub.	CP	0	382.00	382.00	<b>382.00</b>	

**4. DATE PRIVIND CONSTRUCȚIILE EXISTENTE PE TERENUL SPAȚIU VERDE**

COMUNA MOSNITA NOUA

Nume si prenume proprietar constructii	Tip proprietate	Mod administrare	Numar corp constr.	Cod grupa destinatie	Suprafata construita la sol (mp)	Observatii
Comuna Mosnita Noua	Prop. Publica	Adm. Pub.	0	CIE		
<b>Total suprafață ocupată din terenul spațiu verde</b>					<b>0.00</b>	

**5. ECHIPAREA EDILITARĂ A TERENULUI**

A - APA	C - CANAL	t - ENERGIE TERMICA	E - ENERGIE ELECTRICA	G - GAZ	T - TELEFON
X	X		X	X	X

**6. DATE PRIVIND VEGETAȚIA EXISTENTĂ PE TERENUL SPAȚIU VERDE**

NR. UNIC	DENUMIRE	CATEGORIE SP. VERDE	AMPLASAMENT	CAT. DE FOL.	REGIM JURIDIC	REGLEM URB.
39	Covor vegetal	SPV CU ACCES NELIMITAT	Sat Urseni	CP	Public	0

**SPECII DE ARBORI**

0	1	2	3	4	5	6	7	8
AMPLASAMENT	NR. UNIC	SPECIE DE ARBORI	BUC.	DIAM CM	INAL. M	VITALIT	VARSTA	GR. INTR

**7. DOCUMENTE EMISE CU PRIVIRE LA TERENUL SPAȚIU VERDE ȘI CONSTRUCȚIILE EXISTENTE**

COMUNA MOSNITA NOUA

**FIȘA SPAȚIULUI VERDE NR. 40**

**Scuar spațiu verde din PUZ tineret Urseni- CF 413871**

**PARCURI**

**Judetul: Timis**

**Comuna Mosnita**

**Noua**

**Cod Siruta: 157843**

**1. SCHIȚA AMPLASAMENTULUI TERENULUI SPAȚIU VERDE**

**2. ADRESA**

**Sat Urseni**

Scuar



**3. DATE DESPRE TERENUL SPAȚIU VERDE**

Proprietar/detinator teren spatiu verde	Tip proprietate	Mod administrare	Categoria de folosinta	Regl. urban	Suprafata masurata (mp) Teren		Total Sp. Verde MP	Observatii
					Exclusiv	Indiviziune		
Comuna Mosnita Noua	Prop. Publica	Adm. Pub.	CP	0	66.00	66.00	<b>66.00</b>	

**4. DATE PRIVIND CONSTRUCȚIILE EXISTENTE PE TERENUL SPAȚIU VERDE**

COMUNA MOSNITA NOUA

Nume si prenume proprietar constructii	Tip proprietate	Mod administrare	Numar corp constr.	Cod grupa destinatie	Suprafata construita la sol (mp)	Observatii
Comuna Mosnita Noua	Prop. Publica	Adm. Pub.	0	CIE		
<b>Total suprafață ocupată din terenul spațiu verde</b>					<b>0.00</b>	

**5. ECHIPAREA EDILITARĂ A TERENULUI**

A - APA	C - CANAL	t - ENERGIE TERMICA	E - ENERGIE ELECTRICA	G - GAZ	T - TELEFON
X	X		X	X	X

**6. DATE PRIVIND VEGETAȚIA EXISTENTĂ PE TERENUL SPAȚIU VERDE**

NR. UNIC	DENUMIRE	CATEGORIE SP. VERDE	AMPLASAMENT	CAT. DE FOL.	REGIM JURIDIC	REGLEM URB.
40	Covor vegetal	SPV CU ACCES NELIMITAT	Sat Urseni	CP	Public	0

**SPECII DE ARBORI**

0	1	2	3	4	5	6	7	8
AMPLASAMENT	NR. UNIC	SPECIE DE ARBORI	BUC.	DIAM CM	INAL. M	VITALIT	VARSTA	GR. INTR

**7. DOCUMENTE EMISE CU PRIVIRE LA TERENUL SPAȚIU VERDE ȘI CONSTRUCȚIILE EXISTENTE**

COMUNA MOSNITA NOUA

**FIȘA SPAȚIULUI VERDE NR. 41**

**Suar spațiu verde din PUZ tineret Urseni- CF 413870**

**1. SCHIȚA AMPLASAMENTULUI TERENULUI SPAȚIU VERDE**

**PARCURI**

**Judetul: Timis**

**Comuna Mosnita  
Noua**

**Cod Siruta: 157843**

**2. ADRESA**

**Sat Urseni**

**Suar**



**3. DATE DESPRE TERENUL SPAȚIU VERDE**

Proprietar/detinator teren spatiu verde	Tip proprietate	Mod administrare	Categoria de folosinta	Regl. urban	Suprafata masurata (mp) Teren		Total Sp. Verde MP	Observatii
					Exclusiv	Indiviziune		
Comuna Mosnita Noua	Prop. Publica	Adm. Pub.	CP	0	329.00	329.00	<b>329.00</b>	

**4. DATE PRIVIND CONSTRUCȚIILE EXISTENTE PE TERENUL SPAȚIU VERDE**

COMUNA MOSNITA NOUA

Nume si prenume proprietar constructii	Tip proprietate	Mod administrare	Numar corp constr.	Cod grupa destinati e	Suprafata construita la sol (mp)	Observatii
Comuna Mosnita Noua	Prop. Publica	Adm. Pub.	0	CIE		
<b>Total suprafață ocupată din terenul spațiu verde</b>					<b>0.00</b>	

**5. ECHIPAREA EDILITARĂ A TERENULUI**

A - APA	C - CANAL	t - ENERGIE TERMICA	E - ENERGIE ELECTRIC A	G - GAZ	T - TELEFO N
X	X		X	X	X

**6. DATE PRIVIND VEGETAȚIA EXISTENTĂ PE TERENUL SPAȚIU VERDE**

NR. UNIC	DENUMIR E	CATEGORIE SP. VERDE	AMPLASAMENT	CAT. DE FOL.	REGIM JURIDIC	REGLEM URB.
41	Covor vegetal	SPV CU ACCES NELIMITAT	Sat Urseni	CP	Public	0

**SPECII DE ARBORI**

0	1	2	3	4	5	6	7	8
AMPLASAMENT	NR. UNIC	SPECIE DE ARBORI	BUC.	DIAM CM	INAL. M	VITALIT	VARSTA	GR. INTR

**7. DOCUMENTE EMISE CU PRIVIRE LA TERENUL SPAȚIU VERDE ȘI CONSTRUCTIILE EXISTENTE**

COMUNA MOSNITA NOUA

FIȘA SPAȚIULUI VERDE

NR.

42

PARCURI

Judetul: Timis

Comuna Mosnita  
Noua

Cod Siruta: 157843

Scuar spațiu verde din PUZ tineret Urseni- CF 413872

1. SCHIȚA AMPLASAMENTULUI TERENULUI SPAȚIU VERDE

2. ADRESA

Sat Urseni

Scuar



3. DATE DESPRE TERENUL SPAȚIU VERDE

Proprietar/detinator teren spațiu verde	Tip proprietate	Mod administrare	Categoria de folosinta	Regl. urban	Suprafata masurata (mp) Teren		Total Sp. Verde MP	Observatii
					Exclusiv	Indiviziune		
Comuna Mosnita Noua	Prop. Publica	Adm. Pub.	CP	0	266.00	266.00	266.00	

4. DATE PRIVIND CONSTRUCȚIILE EXISTENTE PE TERENUL SPAȚIU VERDE

COMUNA MOSNITA NOUA

Nume si prenume proprietar constructii	Tip proprietate	Mod administrare	Numar corp constr.	Cod grupa destinatie	Suprafata construita la sol (mp)	Observatii
Comuna Mosnita Noua	Prop. Publica	Adm. Pub.	0	CIE		
<b>Total suprafață ocupată din terenul spațiu verde</b>					<b>0.00</b>	

**5. ECHIPAREA EDILITARĂ A TERENULUI**

A - APA	C - CANAL	t - ENERGIE TERMICA	E - ENERGIE ELECTRICA	G - GAZ	T - TELEFON
X	X		X	X	X

**6. DATE PRIVIND VEGETAȚIA EXISTENTĂ PE TERENUL SPAȚIU VERDE**

NR. UNIC	DENUMIRE	CATEGORIE SP. VERDE	AMPLASAMENT	CAT. DE FOL.	REGIM JURIDIC	REGLEM URB.
42	Covor vegetal	SPV CU ACCES NELIMITAT	Sat Urseni	CP	Public	0

**SPECII DE ARBORI**

0	1	2	3	4	5	6	7	8
AMPLASAMENT	NR. UNIC	SPECIE DE ARBORI	BUC.	DIAM CM	INAL. M	VITALIT	VARSTA	GR. INTR

**7. DOCUMENTE EMISE CU PRIVIRE LA TERENUL SPAȚIU VERDE ȘI CONSTRUCTIILE EXISTENTE**

COMUNA MOSNITA NOUA

**FIȘA SPAȚIULUI VERDE NR. 43**

Scuar spațiu verde din PUZ tineret Urseni- CF 413873

**PARCURI**

**Judetul: Timis**

**Comuna Mosnita  
Noua**

**Cod Siruta: 157843**

**1. SCHIȚA AMPLASAMENTULUI TERENULUI SPAȚIU VERDE**

**2. ADRESA**

**Sat Urseni**

Scuar



**3. DATE DESPRE TERENUL SPAȚIU VERDE**

Proprietar/detinator teren spatiu verde	Tip proprietate	Mod administrare	Categoria de folosinta	Regl. urban	Suprafata masurata (mp) Teren		Total Sp. Verde MP	Observatii
					Exclusiv	Indiviziune		
Comuna Mosnita Noua	Prop. Publica	Adm. Pub.	CP	0	418.00	418.00	<b>418.00</b>	

COMUNA MOSNITA NOUA

**4. DATE PRIVIND CONSTRUCȚIILE EXISTENTE PE TERENUL SPAȚIU VERDE**

Nume si prenume proprietar constructii	Tip proprietate	Mod administrare	Numar corp constr.	Cod grupa destinate	Suprafata construita la sol (mp)	Observatii
Comuna Mosnita Noua	Prop. Publica	Adm. Pub.	0	CIE		
<b>Total suprafață ocupată din terenul spațiu verde</b>					<b>0.00</b>	

**5. ECHIPAREA EDILITARĂ A TERENULUI**

A - APA	C - CANAL	t - ENERGIE TERMICA	E - ENERGIE ELECTRIC A	G - GAZ	T - TELEFON
X	X		X	X	X

**6. DATE PRIVIND VEGETAȚIA EXISTENTĂ PE TERENUL SPAȚIU VERDE**

NR. UNIC	DENUMIRE	CATEGORIE SP. VERDE	AMPLASAMENT	CAT. DE FOL.	REGIM JURIDIC	REGLEM URB.
43	Covor vegetal	SPV CU ACCES NELIMITAT	Sat Urseni	CP	Public	0

**SPECII DE ARBORI**

0	1	2	3	4	5	6	7	8
AMPLASAMENT	NR. UNIC	SPECIE DE ARBORI	BUC.	DIAM CM	INAL. M	VITALIT	VARSTA	GR. INTR

**7. DOCUMENTE EMISE CU PRIVIRE LA TERENUL SPAȚIU VERDE ȘI CONSTRUCȚIILE EXISTENTE**

**FIȘA SPAȚIULUI VERDE NR. 44**

Scur spațiu verde din PUZ tineret Urseni- CF 413874

**PARCURI**

**Judetul: Timis**

**Comuna Mosnita**

**Noua**

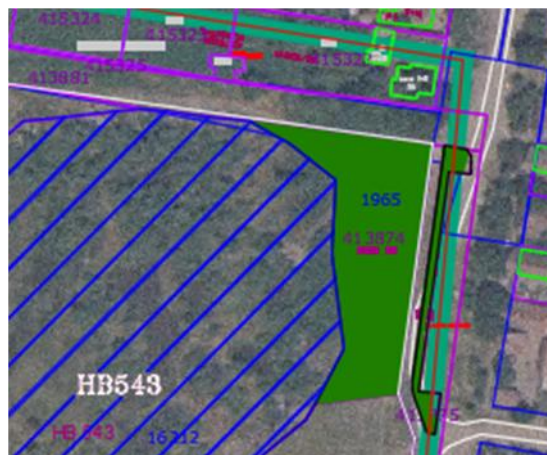
**Cod Siruta: 157843**

**1. SCHIȚA AMPLASAMENTULUI TERENULUI SPAȚIU VERDE**

**2. ADRESA**

**Sat Urseni**

Scur



**3. DATE DESPRE TERENUL SPAȚIU VERDE**

Proprietar/detinator teren spatiu verde	Tip proprietate	Mod administrare	Categoria de folosinta	Regl. urban	Suprafata masurata (mp) Teren		Total Sp. Verde MP	Observatii
					Exclusiv	Indiviziune		
Comuna Mosnita Noua	Prop. Publica	Adm. Pub.	CP	0	1,965.00	1,965.00	<b>1,965.00</b>	

COMUNA MOSNITA NOUA

**4. DATE PRIVIND CONSTRUCȚIILE EXISTENTE PE TERENUL SPAȚIU VERDE**

Nume si prenume proprietar constructii	Tip proprietate	Mod administrare	Numar corp constr.	Cod grupa destinate	Suprafata construit a la sol (mp)	Observatii
Comuna Mosnita Noua	Prop. Publica	Adm. Pub.	0	CIE		
<b>Total suprafață ocupată din terenul spațiu verde</b>					<b>0.00</b>	

**5. ECHIPAREA EDILITARĂ A TERENULUI**

A - APA	C - CANAL	t - ENERGIE TERMICA	E - ENERGIE ELECTRIC A	G - GAZ	T - TELEFON
X	X		X	X	X

**6. DATE PRIVIND VEGETAȚIA EXISTENTĂ PE TERENUL SPAȚIU VERDE**

NR. UNIC	DENUMIRE	CATEGORIE SP. VERDE	AMPLASAMENT	CAT. DE FOL.	REGIM JURIDIC	REGLEM URB.
44	Covor vegetal	SPV CU ACCES NELIMITAT	Sat Urseni	CP	Public	0

**SPECII DE ARBORI**

0	1	2	3	4	5	6	7	8
AMPLASAMENT	NR. UNIC	SPECIE DE ARBORI	BUC.	DIAM CM	INAL. M	VITALIT	VARSTA	GR. INTR

**7. DOCUMENTE EMISE CU PRIVIRE LA TERENUL SPAȚIU VERDE ȘI CONSTRUCȚIILE EXISTENTE**

COMUNA MOSNITA NOUA

**FIȘA SPAȚIULUI VERDE**

**NR.**

**45**

**PARCURI**

**Judetul: Timis**

**Comuna Mosnita  
Noua**

**Cod Siruta: 157843**

**Scuar spațiu verde din PUZ tineret Urseni- CF 413875**

**1. SCHIȚA AMPLASAMENTULUI TERENULUI SPAȚIU VERDE**

**2. ADRESA**

**Sat Urseni**

Scuar



**3. DATE DESPRE TERENUL SPAȚIU VERDE**

Proprietar/detinator teren spațiu verde	Tip proprietate	Mod administrare	Categoria de folosinta	Regl. urban	Suprafata masurata (mp) Teren		Total Sp. Verde MP	Observatii
					Exclusiv	Indiviziune		
Comuna Mosnita Noua	Prop. Publica	Adm. Pub.	CP	0	289.00	289.00	<b>289.00</b>	

**4. DATE PRIVIND CONSTRUCȚIILE EXISTENTE PE TERENUL SPAȚIU VERDE**

COMUNA MOSNITA NOUA

Nume si prenume proprietar constructii	Tip proprietate	Mod administrare	Numar corp constr.	Cod grupa destinatie	Suprafata construit a la sol (mp)	Observatii
Comuna Mosnita Noua	Prop. Publica	Adm. Pub.	0	CIE		
<b>Total suprafață ocupată din terenul spațiu verde</b>					<b>0.00</b>	

**5. ECHIPAREA EDILITARĂ A TERENULUI**

A - APA	C - CANAL	t - ENERGIE TERMICA	E - ENERGIE ELECTRIC A	G - GAZ	T - TELEFON
X	X		X	X	X

**6. DATE PRIVIND VEGETAȚIA EXISTENTĂ PE TERENUL SPAȚIU VERDE**

NR. UNIC	DENUMIRE	CATEGORIE SP. VERDE	AMPLASAMENT	CAT. DE FOL.	REGIM JURIDIC	REGLEM URB.
45	Covor vegetal	SPV CU ACCES NELIMITAT	Sat Urseni	CP	Public	0

**SPECII DE ARBORI**

0	1	2	3	4	5	6	7	8
AMPLASAMENT	NR. UNIC	SPECIE DE ARBORI	BUC.	DIAM CM	INAL. M	VITALIT	VARSTA	GR. INTR

**7. DOCUMENTE EMISE CU PRIVIRE LA TERENUL SPAȚIU VERDE ȘI CONSTRUCȚIILE EXISTENTE**

COMUNA MOSNITA NOUA

**FIȘA SPAȚIULUI**

**VERDE NR.**

**46**

Scuar spațiu verde din PUZ tineret Urseni- CF  
413876

1. SCHIȚA AMPLASAMENTULUI TERENULUI SPAȚIU  
VERDE

**PARCURI**

**Judetul: Timis**  
**Comuna Mosnita Noua**

**Cod Siruta: 157843**

2. ADRES **Sat Urseni**

Scuar



**3. DATE DESPRE TERENUL SPAȚIU**

Proprietar/detinator teren spatiu verde	Tip proprietate	Mod administrare	Categori a de folosinta	Regl. urban	Suprafata masurata (mp) Teren		Total Sp. Verde MP	Observatii
					Exclusiv	Indiviziune		
Comuna Mosnita Noua	Prop. Publica	Adm. Pub.	CP	0	6,019.00	6,019.00	<b>6,019.00</b>	

**4. DATE PRIVIND CONSTRUCȚIILE EXISTENTE PE TERENUL SPAȚIU VERDE**

COMUNA MOSNITA NOUA

Nume si prenume proprietar constructii	Tip proprietate	Mod administrare	Numar corp constr.	Cod grupa destinatie	Suprafata construita la sol (mp)	Observatii
Comuna Mosnita Noua	Prop. Publica	Adm. Pub.	0	CIE		
<b>Total suprafață ocupată din terenul spațiu verde</b>					<b>0.00</b>	

**5. ECHIPAREA EDILITARĂ A TERENULUI**

A - APA	C - CANAL	t-ENERGIE TERMICA	E - ENERGIE ELECTRICA	G - GAZ	T - TELEFON
X	X		X	X	X

**6. DATE PRIVIND VEGETAȚIA EXISTENTĂ PE TERENUL SPAȚIU VERDE**

NR. UNIC	DENUMIRE	CATEGORIE SP. VERDE	AMPLASAMENT	CAT. DE FOL.	REGIM JURIDIC	REGLEM URB.
46	Covor vegetal	SPV CU ACCES NELIMITAT	Sat Urseni	CP	Public	0

**SPECII DE ARBORI**

0	1	2	3	4	5	6	7	8
AMPLASAMENT	NR. UNIC	SPECIE DE ARBORI	BUC.	DIAM CM	INAL. M	VITALIT	VARSTA	GR. INTR

**7. DOCUMENTE EMISE CU PRIVIRE LA TERENUL SPAȚIU VERDE ȘI CONSTRUCTIILE EXISTENTE**

AC nr.1366 din 07.12.2017 AMENAJARE PARC , SPAȚII DE ODIHNĂ ȘI LOC DE JOACĂ PENTRU COPII

COMUNA MOSNITA NOUA

**FIȘA SPAȚIULUI  
VERDE NR. 47**

Scuar spațiu verde din PUZ tineret  
Urseni- CF 413877

1. SCHIȚA AMPLASAMENTULUI  
TERENULUI SPAȚIU VERDE

2.

ADRES  
A

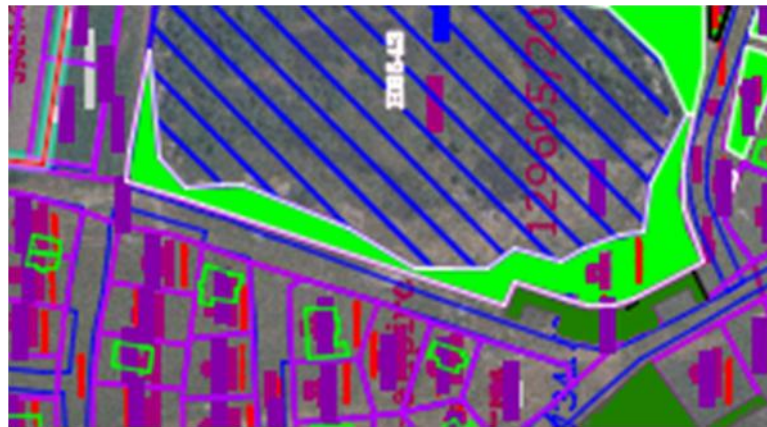
Sat Urseni

Scuar

**PARCURI**

Judetul: Timis  
Comuna Mosnita Noua

Cod Siruta: 157843



**3. DATE DESPRE TERENUL SPAȚIU VERDE**

Proprietar/detinator teren spatiu verde	Tip proprietate	Mod administrare	Categorie de folosinta	Regl. urban	Suprafata masurata (mp) Teren		Total Sp. Verde MP	Observatii
					Exclusiv	Indiviziu		
Comuna Mosnita Noua	Prop.	Adm.	CP	0	2,579.	2,579	<b>2,579</b>	

COMUNA MOSNITA NOUA

	Publica	Pub.			00	.00	.00	
--	---------	------	--	--	----	-----	-----	--

**4. DATE PRIVIND CONSTRUCȚIILE EXISTENTE PE TERENUL SPAȚIU VERDE**

Nume si prenume proprietar constructii	Tip proprietate	Mod administrare	Numar corp constr.	Cod grupa destinatie	Suprafata construita la sol (mp)	Observatii
Comuna Mosnita Noua	Prop. Publica	Adm. Pub.	0	CIE		
<b>Total suprafață ocupată din terenul spațiu verde</b>					<b>0.00</b>	

**5. ECHIPAREA EDILITARĂ A TERENULUI**

A - APA	C - CANAL	t - ENERGIE TERMICA	E - ENERGIE ELECTRICA	G - GAZ	T - TELEFON
X	X		X	X	X

**6. DATE PRIVIND VEGETAȚIA EXISTENTĂ PE TERENUL SPAȚIU VERDE**

NR. UNIC	DENUMIRE	CATEGORIE SP. VERDE	AMPLASAMENT	CAT. DE FOL.	REGIM JURIDIC	REGLEM URB.
47	Covor vegetal	SPV CU ACCES NELIMITAT	Sat Urseni	CP	Public	0

**SPECII DE ARBORI**

0	1	2	3	4	5	6	7	8
AMPLASAMENT	NR. UNIC	SPECIE DE	BUC.	DIA M	INAL .M	VIT ALIT	VAR STA	GR. INTR

		ARBO RI		CM				
--	--	------------	--	----	--	--	--	--

**7. DOCUMENTE EMISE CU PRIVIRE LA TERENUL SPAȚIU VERDE ȘI CONSTRUCTIILE EXISTENTE**

AC nr.1366 din 07.12.2017 AMENAJARE PARC , SPAȚII DE  
ODIHNĂ ȘI LOC DE JOACĂ PENTRU COPII.

COMUNA MOSNITA NOUA

FIȘA SPAȚIULUI VERDE

NR.

49

PARCURI

Judetul: Timis

Comuna Mosnita  
Noua

Cod Siruta: 157843

Scoar Camin cultural Albina

1. SCHIȚA AMPLASAMENTULUI TERENULUI SPAȚIU VERDE

2. ADRESA

Sat Albina

Scuar



3. DATE DESPRE TERENUL SPAȚIU VERDE

COMUNA MOSNITA NOUA

Proprietar/detinator teren spatiu verde	Tip proprietate	Mod administrare	Categoria de folosinta	Regl. urban	Suprafata masurata (mp) Teren		Total Sp. Verde MP	Observatii
					Exclusiv	Indiviziune		
Comuna Mosnita Noua	Prop. Publica	Adm. Pub.	CP	0	1,134.00	1,134.00	<b>1,134.00</b>	

**4. DATE PRIVIND CONSTRUCȚIILE EXISTENTE PE TERENUL SPAȚIU VERDE**

Nume si prenume proprietar constructii	Tip proprietate	Mod administrare	Numar corp constr.	Cod grupa destinatie	Suprafata construit a la sol (mp)	Observatii
Comuna Mosnita Noua	Prop. Publica	Adm. Pub.	0	CIE		
<b>Total suprafață ocupată din terenul spațiu verde</b>					<b>0.00</b>	

**5. ECHIPAREA EDILITARĂ A TERENULUI**

A - APA	C - CANAL	t - ENERGIE TERMICA	E - ENERGIE ELECTRIC A	G - GAZ	T - TELEFON
X	X		X	X	X

**6. DATE PRIVIND VEGETAȚIA EXISTENTĂ PE TERENUL SPAȚIU VERDE**

NR. UNIC	DENUMIRE	CATEGORIE SP. VERDE	AMPLASAMENT	CAT. DE FOL.	REGIM JURIDIC	REGLEM URB.
49	Covor vegetal	SPV CU ACCES NELIMITAT	Sat Albina	CP	Public	0

**SPECII DE ARBORI**

0	1	2	3	4	5	6	7	8

COMUNA MOSNITA NOUA

AMPLASAMENT	NR. UNIC	SPECIE DE ARBORI	BUC.	DIAM CM	INAL. M	VITALIT	VARSTA	GR. INTR
-------------	----------	------------------	------	---------	---------	---------	--------	----------

**7. DOCUMENTE EMISE CU PRIVIRE LA TERENUL SPAȚIU VERDE ȘI CONSTRUCȚIILE EXISTENTE**

**2. TERENURI DEGRADATE**

**3. Terenurile proprietate publică, degradate, din intravilanul localității, posibil să fie reabilitate și reamenajate ca spații verzi din ORDINUL 1466 /2010)**

Judetul: Timis

Comuna Mosnita Noua

Cod Siruta:

140077

Nr.crt	Denumirea bunului	Amplasament	Situatia juridica actuala	Suprafata	Cat. de folosinta	Nr. arbori	Evaluarea gradului de intretinere	Nr. Fisa
1.	Teren liber	Sat Mosnita Noua CF 402975 nr cad NGL 166	Prop.publica	28,745.00	NR Teren liber	0.00	0	<a href="#">1</a>
2	Teren liber	Sat Urseni	Prop.publica	16,212.00	NR Teren liber	0.00	0	<a href="#">2</a>

COMUNA MOSNITA NOUA

TOTAL SUPRAFATA	44,957.00	0.00	
-----------------	-----------	------	--

Terenurile proprietate publică, degradate, din intravilanul localității, posibil să fie reabilitate și reamenajate ca spații verzi din ORDINUL 1466 /2010)

**FIȘA SPAȚIULUI VERDE NR. 1**

**TERENURI  
DEGRADATE**

Judetul: Timis

Comuna Mosnita Noua

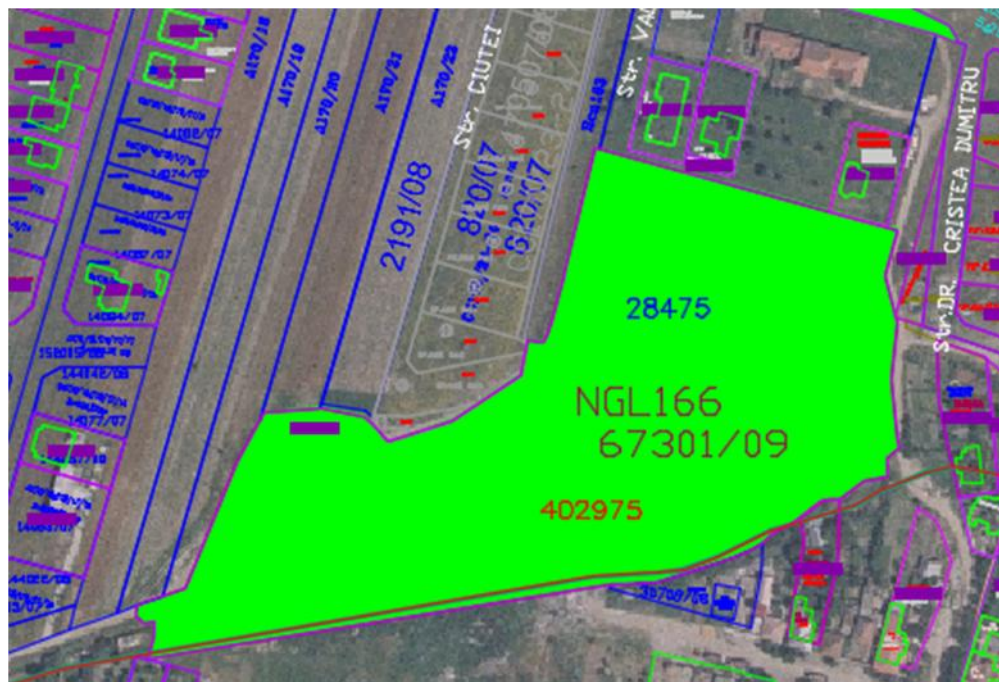
Cod Siruta: 157843

**1. SCHIȚA AMPLASAMENTULUI TERENULUI SPAȚIU VERDE**

Sat Mosnita Noua CF 402975 nr cad NGL 166

**2. ADRESA**

Sat Mosnita Noua



COMUNA MOSNITA NOUA

**3. DATE DESPRE TERENUL SPAȚIU VERDE**

Proprietar/detinator teren spatiu verde	Tip proprietate	Mod administrare	Categoria de folosinta	Regl. urban	Suprafata masurata (mp) Teren		Total Sp. Verde MP	Observati i
					Exclusiv	Indiviziune		
Comuna Mosnita Noua	Prop. Privata	Adm. Pub.	NR	Teren liber	28,745.00	28,745.00	28,745.00	

**4. DATE PRIVIND CONSTRUCȚIILE EXISTENTE PE TERENUL SPAȚIU VERDE**

Nume si prenume proprietar construcții	Tip proprietate	Mod administrare	Numar corp constr.	Cod grupa destinatie	Suprafata construita la sol (mp)	Observatii
Comuna Mosnita Noua	Adm. Pub.	Adm. Pub.	0		0.00	
<b>Total suprafață ocupată din terenul spațiu verde</b>					<b>0.00</b>	

**5. ECHIPAREA EDILITARĂ A TERENULUI**

A - APA	C - CANAL	t - ENERGIE TERMICA	E - ENERGIE ELECTRIC A	G - GAZ	T - TELEFON

COMUNA MOSNITA NOUA

**6. DATE PRIVIND VEGETAȚIA EXISTENTĂ PE TERENUL SPAȚIU VERDE**

NR. UNIC	DENUMIRE	CATEGORIE SP. VERDE	AMPLASAMENT	CAT. DE FOLOSINT A	REGIM JURIDIC	REGLEM URB.
1.	Covor vegetal	Teren degradat,	Sat Mosnita Noua	NR	Prop.publica	Teren liber

**SPECII DE ARBORI**

0	1	2	3	4	5	6	7	8
AMPLASAMENT	NR. UNIC	SPECIE DE ARBORI	BUC.	DIAM CM	INAL. M	VITALIT	VARSTA	GR. INTR
Sat Mosnita Noua								

**TERENURI DEGRADATE**

AMPLASAMENT	SUP. MP	CAT. DE FOLOSINT A	NR. DE ARBORI	EVALUAREA GRADULUI DE INTRETINERE
Sat Mosnita Noua	28,745.00	NR		Covor vegetal si o vegetatie arbustiva spontana Grad de intretinere 0

**7. DOCUMENTE EMISE CU PRIVIRE LA TERENUL SPAȚIU VERDE ȘI CONSTRUCȚIILE EXISTENTE**

**TERENURI  
DEGRADATE**

**Judetul: Timis**

**Comuna Mosnita Noua**

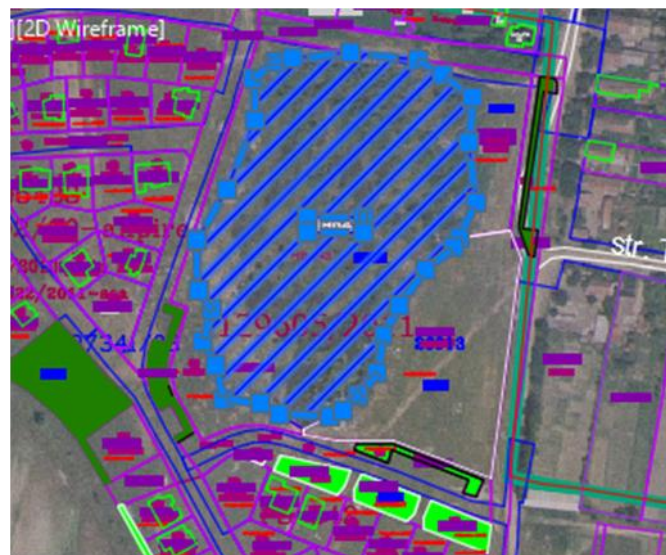
**Cod Siruta: 157843**

**FIȘA SPAȚIULUI VERDE NR. 2**

**1. SCHIȚA AMPLASAMENTULUI TERENULUI SPAȚIU VERDE**

**2. ADRESA**

**Sat Urseni**



COMUNA MOSNITA NOUA

**3. DATE DESPRE TERENUL SPAȚIU VERDE**

Proprietar/detinator teren spatiu verde	Tip proprietate	Mod administrare	Categoria de folosinta	Regl. urban	Suprafata masurata (mp) Teran		Total Sp. Verde MP	Observati i
					Exclusiv	Indiviziune		
Comuna Mosnita Noua	Prop. Privata	Adm. Pub.	NR	Teren liber	16,212.00	16,212.00	16,212.00	

**4. DATE PRIVIND CONSTRUCȚIILE EXISTENTE PE TERENUL SPAȚIU VERDE**

Nume si prenume proprietar constructii	Tip proprietate	Mod administrare	Numar corp constr.	Cod grupa destinatie	Suprafata construita la sol (mp)	Observatii
Comuna Mosnita Noua	Adm. Pub.	Adm. Pub.	0		0.00	
<b>Total suprafață ocupată din terenul spațiu verde</b>					<b>0.00</b>	

**5. ECHIPAREA EDILITARĂ A TERENULUI**

A - APA	C - CANAL	t - ENERGIE TERMICA	E - ENERGIE ELECTRIC A	G - GAZ	T - TELEFON

COMUNA MOSNITA NOUA

**6. DATE PRIVIND VEGETAȚIA EXISTENTĂ PE TERENUL SPAȚIU VERDE**

NR. UNIC	DENUMIRE	CATEGORIE SP. VERDE	AMPLASAMENT	CAT. DE FOLOSINT A	REGIM JURIDIC	REGLEM URB.
1.	Covor vegetal	Teren degradat,	Sat Urseni	NR	Prop.publica	Teren liber

**SPECII DE ARBORI**

0	1	2	3	4	5	6	7	8
AMPLASAMENT	NR. UNIC	SPECIE DE ARBORI	BUC.	DIAM CM	INAL. M	VITALIT	VARSTA	GR. INTR
Sat Urseni								

**TERENURI DEGRADATE**

AMPLASAMENT	SUP. MP	CAT. DE FOLOSINT A	NR. DE ARBORI	EVALUAREA GRADULUI DE INTRETINERE
Sat Urseni	16,212.00	NR		Covor vegetal si o vegetatie arbustiva spontana Grad de intretinere 0

**7. DOCUMENTE EMISE CU PRIVIRE LA TERENUL SPAȚIU VERDE ȘI CONSTRUCȚIILE EXISTENTE**

### 3. SPATII VERZI AFERENTE DOTARILOR PUBLICE

Judetul: Timis  
 Comuna Mosnita Noua  
 Cod Siruta:  
 140077            157843

Nr.crt	Cod de clasific.	Denumirea bunului	Elemente de identificare	Suprafata mp	Nr. Arbori	Categ. de folosinta	Situatia juridica actuala	Nr. Fisca
1	1.6.2	Gradinita Program Prelungit Mosnita Noua	Sat Mosnita Noua	388.00	6.00	CC	Prop.publica	<a href="#">1</a>
2	1.6.2	Scoala cu clasele I-VIII Mosnita Noua	Sat Mosnita Noua	127.00	9.00	CC	Prop.publica	<a href="#">2</a>
3	1.6.2	Camin Cultural Albina	Sat Albina	191.00	0.00	CC	Prop.publica	<a href="#">3</a>
4	1.6.2	Scoala Gimnaziala Albina	Sat Albina	85.00	7.00	CC	Prop.publica	<a href="#">4</a>
5	1.6.2	Camin Cultural Urseni	Sat Urseni	611.00	0.00	CC	Prop.publica	<a href="#">5</a>
6	1.6.2	Gradinita Urseni	Sat Urseni	493.00	10.00	CC	Prop.publica	<a href="#">6</a>
7	1.6.2	Scoala Urseni	Sat Urseni	108.00	3.00	CC	Prop.publica	<a href="#">7</a>
8	1.6.2	Scoala Primara Mosnita Veche	Sat Mosnita Veche	222.00	5.00	CC	Prop.publica	<a href="#">8</a>

COMUNA MOSNITA NOUA

				<b>TOTAL</b>	<b>2,225.00</b>	40.00		
--	--	--	--	--------------	-----------------	-------	--	--

**SPATII VERZI CU ACCES LIMITAT AFERENTE DOTARILOR PUBLICE (ART.6 ALIN 2 ( b ) din ORDINUL 1466 /2010)**

**FIȘA SPAȚIULUI VERDE**

**NR. 1**

**SP.V DOTARI PUBLICE**

**Judetul: Timis**

**Comuna Mosnita  
Noua**

**Cod Siruta: 157843**

**Gradinita Program Prelungit Mosnita Noua**

**1. SCHIȚA AMPLASAMENTULUI TERENULUI SPAȚIU VERDE**

**2. ADRESA Sat Mosnita Noua Spatiu verde**



M.B. S.R.L.  
4 534616

COMUNA MOSNITA NOUA

**3. DATE DESPRE TERENUL SPAȚIU VERDE**

Proprietar/detinator teren spatiu verde	Tip proprietate	Mod administrare	Categoria de folosinta	Regl. urban	Suprafata masurata (mp) Teren		Total Sp. Verde MP	Observatii
					Exclusiv	Indiviziune		
Comuna Mosnita Noua	Prop. Publica	Adm. Pub.	CC		388.00		<b>388.00</b>	

**4. DATE PRIVIND CONSTRUCȚIILE EXISTENTE PE TERENUL SPAȚIU VERDE**

Nume si prenume proprietar constructii	Tip proprietate	Mod administrare	Numar corp constr.	Cod grupa destinatie	Suprafata construita la sol (mp)	Observatii
--	-----------------	------------------	--------------------	----------------------	----------------------------------	------------

COMUNA MOSNITA NOUA

Gradinita Program Prelungit Mosnita Noua	Prop. Publica	Adm. Pub.	0	CIE		
<b>Total suprafață ocupată din terenul spațiu verde</b>						

**5. ECHIPAREA EDILITARĂ A TERENULUI**

A - APA	C - CANAL	t - ENERGIE TERMICA	E - ENERGIE ELECTRICA	G - GAZ	T - TELEFON
X	X		X	X	X

**6. DATE PRIVIND VEGETAȚIA EXISTENTĂ PE TERENUL SPAȚIU VERDE**

NR. UNIC	DENUMIRE	CATEGORIE SP. VERDE	AMPLASAMENT	CAT. DE FOL.	REGIM JURIDIC	REGLEM URB.
1	Covor vegetal	SPV CU ACCES LIMITAT	Sat Mosnita Noua	CC	Public	Gradinita Program Prelungit Mosnita Noua

**SPECII DE ARBORI**

0	1	2	3	4	5	6	7	8
AMPLASAMENT	NR. UNIC	SPECIE DE ARBORI	BUC.	DIAM CM	INAL. M	VITALIT	VARSTA	GR. INTR

COMUNA MOSNITA NOUA

MOSNITA NOUA	1	DUD	1.00	20	6	5	15	5
GRADINITA PR.PRE	2	DUD	1.00	20	6	5	15	5
	3	DUD	1.00	20	6	5	15	5
	4	DUD	1.00	20	6	5	15	5
	5	THUJA	1.00	15	5	5	10	5
	6	TEI	1.00	25	6	5	20	5

**7. DOCUMENTE EMISE CU PRIVIRE LA TERENUL SPAȚIU VERDE ȘI CONSTRUCTIILE EXISTENTE**

**SPATII VERZI CU ACCES LIMITAT AFERENTE DOTARILOR PUBLICE (ART.6 ALIN 2 ( b ) din ORDINUL 1466 /2010)**

**FIȘA SPAȚIULUI VERDE**

**NR.**

**2**

**Scoala cu clasele I-VIII Mosnita  
Noua**

**SP.V DOTARI PUBLICE**

**Judetul: Timis**

**Comuna Mosnita**

**Noua**

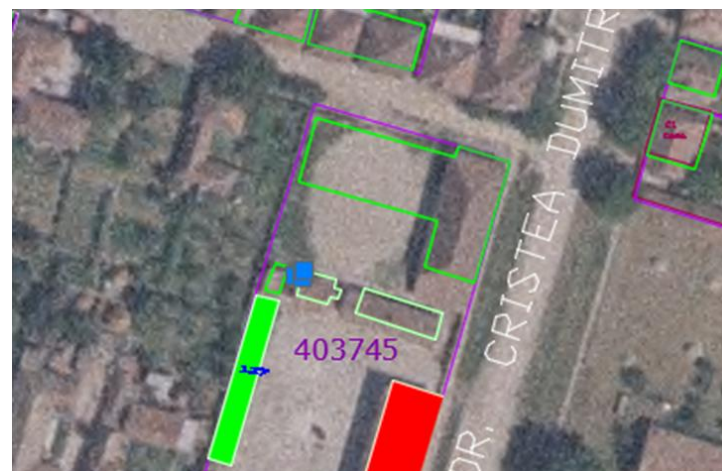
**Cod Siruta: 157843**

**1. SCHIȚA AMPLASAMENTULUI TERENULUI SPAȚIU VERDE**

**2. ADRESA**

**Sat Mosnita Noua**

**Spatiu verde**



COMUNA MOSNITA NOUA

**3. DATE DESPRE TERENUL SPAȚIU VERDE**

Proprietar/detinator teren spatiu verde	Tip proprietate	Mod administrare	Categoria de folosinta	Regl. urban	Suprafata masurata (mp) Teren		Total Sp. Verde MP	Observatii
					Exclusiv	Indiviziune		
Comuna Mosnita Noua	Prop. Publica	Adm. Pub.	CC		127.00		<b>127.00</b>	

**4. DATE PRIVIND CONSTRUCȚIILE EXISTENTE PE TERENUL SPAȚIU VERDE**

Nume si prenume proprietar constructii	Tip proprietate	Mod administrare	Numar corp constr.	Cod grupa destinatie	Suprafata construita la sol (mp)	Observatii
Scoala cu clasele I-VIII Mosnita Noua	Prop. Publica	Adm. Pub.	0	CIE		
<b>Total suprafață ocupată din terenul spațiu verde</b>						

COMUNA MOSNITA NOUA

**5. ECHIPAREA EDILITARĂ A TERENULUI**

<b>A - APA</b>	<b>C - CANAL</b>	<b>t - ENERGIE TERMICA</b>	<b>E - ENERGIE ELECTRICA</b>	<b>G - GAZ</b>	<b>T - TELEFON</b>
X	X		X	X	X

**6. DATE PRIVIND VEGETAȚIA EXISTENTĂ PE TERENUL SPAȚIU VERDE**

<b>NR. UNIC</b>	<b>DENUMIRE</b>	<b>CATEGORIE SP. VERDE</b>	<b>AMPLASAMENT</b>	<b>CAT. DE FOL.</b>	<b>REGIM JURIDIC</b>	<b>REGLEM URB.</b>
2	Covor vegetal	SPV CU ACCES LIMITAT	Sat Mosnita Noua	CC	Public	Scoala cu clasele I-VIII Mosnita Noua

**SPECII DE ARBORI**

<b>0</b>	<b>1</b>	<b>2</b>	<b>3</b>	<b>4</b>	<b>5</b>	<b>6</b>	<b>7</b>	<b>8</b>
<b>AMPLASAMENT</b>	<b>NR. UNIC</b>	<b>SPECIE DE ARBORI</b>	<b>BUC.</b>	<b>DIAM CM</b>	<b>INAL. M</b>	<b>VITALIT</b>	<b>VARSTA</b>	<b>GR. INTR</b>
MOSNITA NOUA	1	THUJA	1.00	5	1	5	5	5
SCOALA I-VIII	2	THUJA	1.00	5	1	5	5	5
	3	THUJA	1.00	5	1	5	5	5
	4	THUJA	1.00	5	1	5	5	5
	5	THUJA	1.00	5	1	5	5	5
	6	THUJA	1.00	10	3	5	5	5

COMUNA MOSNITA NOUA

	7	NUC	1.00	20	5	5	15	5
	8	NUC	1.00	20	6	5	15	5
	9	DUD	1.00	10	4	5	6	5

THUJA 6.00

NUC 2.00

DUD 1.00

9.00

**7. DOCUMENTE EMISE CU PRIVIRE LA TERENUL SPAȚIU VERDE ȘI CONSTRUCTIILE EXISTENTE**

**SPATII VERZI CU ACCES LIMITAT AFERENTE DOTARILOR PUBLICE (ART.6 ALIN 2 ( b ) din ORDINUL 1466 /2010)**

**FIȘA SPAȚIULUI VERDE NR. 3**

**Camin Cultural Albina**

**1. SCHIȚA AMPLASAMENTULUI TERENULUI SPAȚIU VERDE**

**SP.V DOTARI PUBLICE**

**Judetul: Timis**

**Comuna Mosnita Noua**

**Cod Siruta: 157843**

**2. ADRESA**

**Sat Albina**

**Spatiu verde**



TOR SC ECOLOGIC A.M.B. S.R.L.  
TEL. 0734 534616

COMUNA MOSNITA NOUA

**3. DATE DESPRE TERENUL SPAȚIU VERDE**

Proprietar/detinator teren spațiu verde	Tip proprietate	Mod administrare	Categoria de folosință	Regl. urban	Suprafața măsurată (mp) Teren		Total Sp. Verde MP	Observatii
					Exclusiv	Indiviziune		
Comuna Mosnita Noua	Prop. Publica	Adm. Pub.	CC		191.00		<b>191.00</b>	

**4. DATE PRIVIND CONSTRUCȚIILE EXISTENTE PE TERENUL SPAȚIU VERDE**

Nume și prenume proprietar construcții	Tip proprietate	Mod administrare	Numar corp constr.	Cod grupa destinație	Suprafața construită la sol (mp)	Observatii
Camion Cultural Albina	Prop. Publica	Adm. Pub.	0	CIE		
<b>Total suprafață ocupată din terenul spațiu verde</b>						

**5. ECHIPAREA EDILITARĂ A TERENULUI**

COMUNA MOSNITA NOUA

A - APA	C - CANAL	t - ENERGIE TERMICA	E - ENERGIE ELECTRICA	G - GAZ	T - TELEFON
X	X		X	X	X

**6. DATE PRIVIND VEGETAȚIA EXISTENTĂ PE TERENUL SPAȚIU VERDE**

NR. UNIC	DENUMIRE	CATEGORIE SP. VERDE	AMPLASAMENT	CAT. DE FOL.	REGIM JURIDIC	REGLEM URB.
3	Covor vegetal	SPV CU ACCES LIMITAT	Sat Albina	CC	Public	Camin Cultural Albina

**SPECII DE ARBORI**

0	1	2	3	4	5	6	7	8
AMPLASAMENT	NR. UNIC	SPECIE DE ARBORI	BUC.	DIAM CM	INAL. M	VITALIT	VARSTA	GR. INTR

**7. DOCUMENTE EMISE CU PRIVIRE LA TERENUL SPAȚIU VERDE ȘI CONSTRUCTIILE EXISTENTE**

COMUNA MOSNITA NOUA

SPATII VERZI CU ACCES LIMITAT AFERENTE DOTARILOR PUBLICE (ART.6 ALIN 2 ( b ) din ORDINUL 1466 /2010)

FIȘA SPAȚIULUI VERDE

NR.

4

Scoala Gimnaziala

Albina

SP.V DOTARI PUBLICE

Judetul: Timis

Comuna Mosnita

Noua

Cod Siruta: 157843

1. SCHIȚA AMPLASAMENTULUI TERENULUI SPAȚIU VERDE

2. ADRESA

Sat Albina

Spatiu verde



COMUNA MOSNITA NOUA

**3. DATE DESPRE TERENUL SPAȚIU VERDE**

Proprietar/detinator teren spatiu verde	Tip proprietate	Mod administrare	Categoria de folosinta	Regl. urban	Suprafata masurata (mp) Teren		Total Sp. Verde MP	Observatii
					Exclusiv	Indiviziune		
Comuna Mosnita Noua	Prop. Publica	Adm. Pub.	CC		85.00		<b>85.00</b>	

**4. DATE PRIVIND CONSTRUCȚIILE EXISTENTE PE TERENUL SPAȚIU VERDE**

Nume si prenume proprietar constructii	Tip proprietate	Mod administrare	Numar corp constr.	Cod grupa destinatie	Suprafata construita la sol (mp)	Observatii
Scoala Gimnaziala Albina	Prop. Publica	Adm. Pub.	0	CIE		
<b>Total suprafață ocupată din terenul spațiu verde</b>						

COMUNA MOSNITA NOUA

**5. ECHIPAREA EDILITARĂ A TERENULUI**

A - APA	C - CANAL	t - ENERGIE TERMICA	E - ENERGIE ELECTRICA	G - GAZ	T - TELEFON
X	X		X	X	X

**6. DATE PRIVIND VEGETAȚIA EXISTENTĂ PE TERENUL SPAȚIU VERDE**

NR. UNIC	DENUMIRE	CATEGORIE SP. VERDE	AMPLASAMENT	CAT. DE FOL.	REGIM JURIDIC	REGLEM URB.
4	Covor vegetal	SPV CU ACCES LIMITAT	Sat Albina	CC	Public	Scoala Gimnaziala Albina

**SPECII DE ARBORI**

0	1	2	3	4	5	6	7	8
AMPLASAMENT	NR. UNIC	SPECIE DE ARBORI	BUC.	DIAM CM	INAL. M	VITALI T	VARSTA	GR. INTR
ALBINA	1	PIN	1.00	40	12	5	35	5
Scoala Gimnaziala	2	PIN	1.00	40	12	5	35	5
	3	PIN	1.00	40	12	5	35	5
	4	NUC	1.00	35	10	5	30	5

COMUNA MOSNITA NOUA

	5	NUC	1.00	35	10	5	30	5
	6	NUC	1.00	35	10	5	30	5
	7	NUC	1.00	20	5	5	15	5
		NUC	4.00					
		PIN	3.00					

7

**7. DOCUMENTE EMISE CU PRIVIRE LA TERENUL SPAȚIU VERDE ȘI CONSTRUCTIILE EXISTENTE**

**SPATII VERZI CU ACCES LIMITAT AFERENTE DOTARILOR PUBLICE (ART.6 ALIN 2 ( b ) din ORDINUL 1466 /2010)**

**FIȘA SPAȚIULUI VERDE**

**NR.**

**5**

**SP.V DOTARI PUBLICE**

**Camin Cultural Urseni**

**Judetul: Timis**

**1. SCHIȚA AMPLASAMENTULUI TERENULUI SPAȚIU VERDE**

**Comuna Mosnita**

**Noua**

**Cod Siruta: 157843**

**2. ADRESA**

**Sat Urseni**

**Spatiu verde**



C.A.M.B. S.R.L.  
0734 534616

COMUNA MOSNITA NOUA

**3. DATE DESPRE TERENUL SPAȚIU VERDE**

Proprietar/detinator teren spatiu verde	Tip proprietate	Mod administrare	Categoria de folosinta	Regl. urban	Suprafata masurata (mp) Teren		Total Sp. Verde MP	Observatii
					Exclusiv	Indiviziune		
Comuna Mosnita Noua	Prop. Publica	Adm. Pub.	CC		611.00		<b>611.00</b>	

**4. DATE PRIVIND CONSTRUCȚIILE EXISTENTE PE TERENUL SPAȚIU VERDE**

Nume si prenume proprietar constructii	Tip proprietate	Mod administrare	Numar corp constr.	Cod grupa destinatie	Suprafata construita la sol (mp)	Observatii
Camin Cultural Urseni	Prop. Publica	Adm. Pub.	0	CIE		
<b>Total suprafață ocupată din terenul spațiu verde</b>						

**5. ECHIPAREA EDILITARĂ A TERENULUI**

COMUNA MOSNITA NOUA

A - APA	C - CANAL	t - ENERGIE TERMICA	E - ENERGIE ELECTRICA	G - GAZ	T - TELEFON
X			X	X	X

**6. DATE PRIVIND VEGETAȚIA EXISTENTĂ PE TERENUL SPAȚIU VERDE**

NR. UNIC	DENUMIRE	CATEGORIE SP. VERDE	AMPLASAMENT	CAT. DE FOL.	REGIM JURIDIC	REGLEM URB.
5	Covor vegetal	SPV CU ACCES LIMITAT	Sat Urseni	CC	Public	Camin Cultural Urseni

**SPECII DE ARBORI**

0	1	2	3	4	5	6	7	8
AMPLASAMENT	NR. UNIC	SPECIE DE ARBORI	BUC.	DIAM CM	INAL. M	VITALI T	VARSTA	GR. INTR

**7. DOCUMENTE EMISE CU PRIVIRE LA TERENUL SPAȚIU VERDE ȘI CONSTRUCȚIILE EXISTENTE**

COMUNA MOSNITA NOUA

**SPATII VERZI CU ACCES LIMITAT AFERENTE DOTARILOR PUBLICE (ART.6 ALIN 2 ( b ) din ORDINUL 1466 /2010)**

**FIȘA SPAȚIULUI VERDE**

**NR.**

**6**

**SP.V DOTARI PUBLICE**

**Judetul: Timis**

**Comuna Mosnita**

**Noua**

**Cod Siruta: 157843**

**Gradinita Urseni**

**1. SCHIȚA AMPLASAMENTULUI TERENULUI SPAȚIU VERDE**

**2. ADRESA**

**Sat Urseni**

**Spatiu verde**



COMUNA MOSNITA NOUA

**3. DATE DESPRE TERENUL SPAȚIU VERDE**

Proprietar/detinator teren spatiu verde	Tip proprietate	Mod administrare	Categoria de folosinta	Regl. urban	Suprafata masurata (mp) Teren		Total Sp. Verde MP	Observatii
					Exclusiv	Indiviziune		
Comuna Mosnita Noua	Prop. Publica	Adm. Pub.	CC		493.00		<b>493.00</b>	

**4. DATE PRIVIND CONSTRUCȚIILE EXISTENTE PE TERENUL SPAȚIU VERDE**

Nume si prenume proprietar constructii	Tip proprietate	Mod administrare	Numar corp constr.	Cod grupa destinatie	Suprafata construita la sol (mp)	Observatii
Gradinita Urseni	Prop. Publica	Adm. Pub.	0	CIE		
<b>Total suprafață ocupată din terenul spațiu verde</b>						

**5. ECHIPAREA EDILITARĂ A TERENULUI**

COMUNA MOSNITA NOUA

<b>A - APA</b>	<b>C - CANAL</b>	<b>t - ENERGIE TERMICA</b>	<b>E - ENERGIE ELECTRICA</b>	<b>G - GAZ</b>	<b>T - TELEFON</b>
X			X	X	X

**6. DATE PRIVIND VEGETAȚIA EXISTENTĂ PE TERENUL SPAȚIU VERDE**

<b>NR. UNIC</b>	<b>DENUMIRE</b>	<b>CATEGORIE SP. VERDE</b>	<b>AMPLASAMENT</b>	<b>CAT. DE FOL.</b>	<b>REGIM JURIDIC</b>	<b>REGLEM URB.</b>
6	Covor vegetal	SPV CU ACCES LIMITAT	Sat Urseni	CC	Public	Gradinita Urseni

**SPECII DE ARBORI**

<b>0</b>	<b>1</b>	<b>2</b>	<b>3</b>	<b>4</b>	<b>5</b>	<b>6</b>	<b>7</b>	<b>8</b>
<b>AMPLASAMENT</b>	<b>NR. UNIC</b>	<b>SPECIE DE ARBORI</b>	<b>BUC.</b>	<b>DIAM CM</b>	<b>INAL. M</b>	<b>VITALI T</b>	<b>VARSTA</b>	<b>GR. INTR</b>
URSENI	1	THUJA	1.00	20	7	5	15	5
GRADINITA	2	PIN	1.00	40	12	5	35	5
	3	THUJA	1.00	30	8	5	25	5
	4	NUC	1.00	30	8	5	25	5
	5	NUC	1.00	30	8	5	25	5
	6	THUJA	1.00	10	3	5	5	5
	7	THUJA	1.00	10	3	5	5	5
	8	THUJA	1.00	10	3	5	5	5
	9	THUJA	1.00	10	3	5	5	5

COMUNA MOSNITA NOUA

	10	THUJA	1.00	10	3	5	5	5
--	----	-------	------	----	---	---	---	---

THUJA	7.00
NUC	2.00
PIN	1.00

**7. DOCUMENTE EMISE CU PRIVIRE LA TERENUL SPAȚIU VERDE ȘI CONSTRUCTIILE EXISTENTE**

**SPATII VERZI CU ACCES LIMITAT AFERENTE DOTARILOR PUBLICE (ART.6 ALIN 2 ( b ) din ORDINUL 1466 /2010)**

**FIȘA SPAȚIULUI VERDE**

**NR.**

**7**

**SP.V DOTARI PUBLICE**

**Judetul: Timis**

**Comuna Mosnita**

**Noua**

**Cod Siruta: 157843**

**Scoala Urseni**

**1. SCHIȚA AMPLASAMENTULUI TERENULUI SPAȚIU VERDE**

**2. ADRESA**

**Sat Urseni**

**Spatiu verde**



COMUNA MOSNITA NOUA

**3. DATE DESPRE TERENUL SPAȚIU VERDE**

Proprietar/detinator teren spatiu verde	Tip proprietate	Mod administrare	Categoria de folosinta	Regl. urban	Suprafata masurata (mp) Teren		Total Sp. Verde MP	Observatii
					Exclusiv	Indiviziune		
Comuna Mosnita Noua	Prop. Publica	Adm. Pub.	CC		108.00		<b>108.00</b>	

**4. DATE PRIVIND CONSTRUCȚIILE EXISTENTE PE TERENUL SPAȚIU VERDE**

Nume si prenume proprietar constructii	Tip proprietate	Mod administrare	Numar corp constr.	Cod grupa destinatie	Suprafata construita la sol (mp)	Observatii
Scoala Urseni	Prop. Publica	Adm. Pub.	0	CIE		
<b>Total suprafață ocupată din terenul spațiu verde</b>						

**5. ECHIPAREA EDILITARĂ A TERENULUI**

COMUNA MOSNITA NOUA

<b>A - APA</b>	<b>C - CANAL</b>	<b>t - ENERGIE TERMICA</b>	<b>E - ENERGIE ELECTRICA</b>	<b>G - GAZ</b>	<b>T - TELEFON</b>
X			X	X	X

**6. DATE PRIVIND VEGETAȚIA EXISTENTĂ PE TERENUL SPAȚIU VERDE**

<b>NR. UNIC</b>	<b>DENUMIRE</b>	<b>CATEGORIE SP. VERDE</b>	<b>AMPLASAMENT</b>	<b>CAT. DE FOL.</b>	<b>REGIM JURIDIC</b>	<b>REGLEM URB.</b>
7	Covor vegetal	SPV CU ACCES LIMITAT	Sat Urseni	CC	Public	Scoala Urseni

**SPECII DE ARBORI**

<b>0</b>	<b>1</b>	<b>2</b>	<b>3</b>	<b>4</b>	<b>5</b>	<b>6</b>	<b>7</b>	<b>8</b>
<b>AMPLASAMENT</b>	<b>NR. UNIC</b>	<b>SPECIE DE ARBORI</b>	<b>BUC.</b>	<b>DIAM CM</b>	<b>INAL. M</b>	<b>VITALIT</b>	<b>VARSTA</b>	<b>GR. INTR</b>
URSENI	1	PIN	1.00	30	10	5	25	5
SCOALA	2	THUJA	1.00	30	8	5	25	5
	3	THUJA	1.00	30	5	5	25	5

THUJA 2.00

PIN 1.00

3.00

COMUNA MOSNITA NOUA

7. DOCUMENTE EMISE CU PRIVIRE LA TERENUL SPAȚIU VERDE ȘI CONSTRUCTIILE EXISTENTE

SPATII VERZI CU ACCES LIMITAT AFERENTE DOTARILOR PUBLICE (ART.6 ALIN 2 ( b ) din ORDINUL 1466 /2010)

FIȘA SPAȚIULUI VERDE

NR.

8

SP.V DOTARI PUBLICE

Judetul: Timis

Comuna Mosnita  
Noua

Cod Siruta: 157843

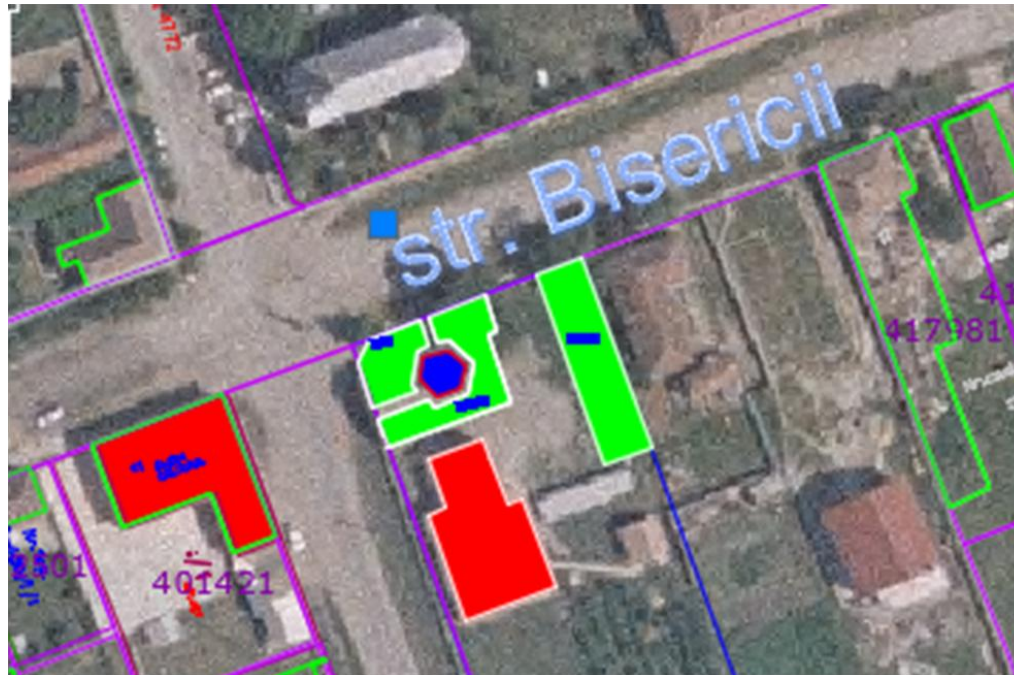
Scoala Primara Mosnita Veche

1. SCHIȚA AMPLASAMENTULUI TERENULUI SPAȚIU VERDE

2. ADRESA

Sat Mosnita Veche

Spatiu verde



C.A.M.B. S.R.L.  
734 534616

COMUNA MOSNITA NOUA

**3. DATE DESPRE TERENUL SPAȚIU VERDE**

Proprietar/detinator teren spatiu verde	Tip proprietate	Mod administrare	Categoria de folosinta	Regl. urban	Suprafata masurata (mp) Teren		Total Sp. Verde MP	Observatii
					Exclusiv	Indiviziune		
Comuna Mosnita Noua	Prop. Publica	Adm. Pub.	CC		222.00		<b>222.00</b>	

**4. DATE PRIVIND CONSTRUCȚIILE EXISTENTE PE TERENUL SPAȚIU VERDE**

Nume si prenume proprietar constructii	Tip proprietate	Mod administrare	Numar corp constr.	Cod grupa destinatie	Suprafata construita la sol (mp)	Observatii
Scoala Primara Mosnita Veche	Prop. Publica	Adm. Pub.	0	CIE		
<b>Total suprafață ocupată din terenul spațiu verde</b>						

**5. ECHIPAREA EDILITARĂ A TERENULUI**

<b>A - APA</b>	<b>C - CANAL</b>	<b>t - ENERGIE TERMICA</b>	<b>E - ENERGIE ELECTRICA</b>	<b>G - GAZ</b>	<b>T - TELEFON</b>
----------------	------------------	----------------------------	------------------------------	----------------	--------------------

COMUNA MOSNITA NOUA

X	X		X	X	X
---	---	--	---	---	---

**6. DATE PRIVIND VEGETAȚIA EXISTENTĂ PE TERENUL SPAȚIU VERDE**

NR. UNIC	DENUMIRE	CATEGORIE SP. VERDE	AMPLASAMENT	CAT. DE FOL.	REGIM JURIDIC	REGLEM URB.
8	Covor vegetal	SPV CU ACCES LIMITAT	Sat Mosnita Veche	CC	Public	Scoala Primara Mosnita Veche

**SPECII DE ARBORI**

0	1	2	3	4	5	6	7	8
AMPLASAMENT	NR. UNIC	SPECIE DE ARBORI	BUC.	DIAM CM	INAL. M	VITALIT	VARSTA	GR. INTR
MOSNITA VECH	1	VISIN	1.00	15	5	5	10	5
SCOALA	2	VISIN	1.00	15	5	5	10	5
	3	VISIN	1.00	15	5	5	10	5
	4	VISIN	1.00	15	5	5	10	5
	5	NUC	1.00	60	12	5	55	5

VISIN 4.00

NUC 1.00

5.00

## 7. DOCUMENTE EMISE CU PRIVIRE LA TERENUL SPAȚIU VERDE ȘI CONSTRUCTIILE EXISTENTE

## 4. BAZE SPORTIVE

## 4. Baze sau parcuri sportive pentru practicarea sportului de performanta Art. 6 alin 2 lit c

Judetul: Timis

Comuna Mosnita Noua

Cod Siruta:

140077

Nr. crt	Cod clasificare	Denumirea bunului	Elemente de identificare	Suprafata	REGLEM URB.	Situatia juridica actuala	Nr fisa
1	9.2.2	Teren de sport	Sat Mosnita Noua	9,333.00	CS	Prop.publica	<a href="#">1</a>
2	9.2.2	Teren de sport	Sat Albina	5,954.00	CS	Prop.publica	<a href="#">2</a>
3	9.2.2	Teren de Fotbal	Sat Urseni	9,502.00	CS	Prop.publica	<a href="#">3</a>
<b>TOTAL SUPRAFATA</b>				<b>24,789.00</b>			

COMUNA MOSNITA NOUA

Baze sau parcuri sportive pentru practicarea sportului de performanta Art. 6 alin 2 lit c

FIȘA SPAȚIULUI VERDE

NR.

1

SP.V BAZE  
SPORTIVE

Judetul: Timis  
Comuna Mosnita  
Noua

Cod Siruta: 157843

Teren de sport

1. SCHIȚA AMPLASAMENTULUI TERENULUI SPAȚIU VERDE

2. ADRESA

Mosnita Noua



C.A.M.B. S.R.L.  
734 534616

COMUNA MOSNITA NOUA

**3. DATE DESPRE TERENUL SPAȚIU VERDE**

Proprietar/detinator teren spatiu verde	Tip proprietate	Mod administrare	Categoria de folosinta	Regl. urban	Suprafata masurata (mp) Teren		Total Sp. Verde MP	Observatii
					Exclusiv	Indiviziune		
Comuna Mosnita Noua	Prop. Publica	Adm. Pub.	CC	Teren de sport	6,722.00	6,722.00	<b>6,722.00</b>	

**4. DATE PRIVIND CONSTRUCȚIILE EXISTENTE PE TERENUL SPAȚIU VERDE**

Nume si prenume proprietar constructii	Tip proprietate	Mod administrare	Numar corp constr.	Cod grupa destinatie	Suprafata construita la sol (mp)	Observatii
Comuna Mosnita Noua	Prop. Publica	Adm. Pub.	0	CIE	0.00	
<b>Total suprafață ocupată din terenul spațiu verde</b>					<b>0.00</b>	

**5. ECHIPAREA EDILITARĂ A TERENULUI**

A - APA	C - CANAL	t - ENERGIE TERMICA	E - ENERGIE ELECTRICA	G - GAZ	T - TELEFON
---------	-----------	---------------------	-----------------------	---------	-------------

COMUNA MOSNITA NOUA

X	X		X		X
---	---	--	---	--	---

**6. DATE PRIVIND VEGETAȚIA EXISTENTĂ PE TERENUL SPAȚIU VERDE**

NR. UNIC	DENUMIRE	CATEGORIE SP. VERDE	AMPLASAMENT	CAT. DE FOL.	REGIM JURIDIC	REGLEM URB.
1	Covor vegetal	SPV CU ACCES LIMITAT	Mosnita Noua	CC	Public	Teren de sport

**SPECII DE ARBORI**

1	2	3	4	5	6	7	8	9
AMPLASAMENT	SPECIE DE ARBORI	BUC	DIAM CM	INAL. M	VITALIT	VARSTA	GR. INTR	RISC POSIBIL
Mosnita Noua								

0.00

**7. DOCUMENTE EMISE CU PRIVIRE LA TERENUL SPAȚIU VERDE ȘI CONSTRUCTIILE EXISTENTE**

COMUNA MOSNITA NOUA

Baze sau parcuri sportive pentru practicarea sportului de performanta Art. 6 alin 2 lit c

FIȘA SPAȚIULUI VERDE

NR.

2

SP.V BAZE  
SPORTIVE

Judetul: Timis  
Comuna Mosnita  
Noua

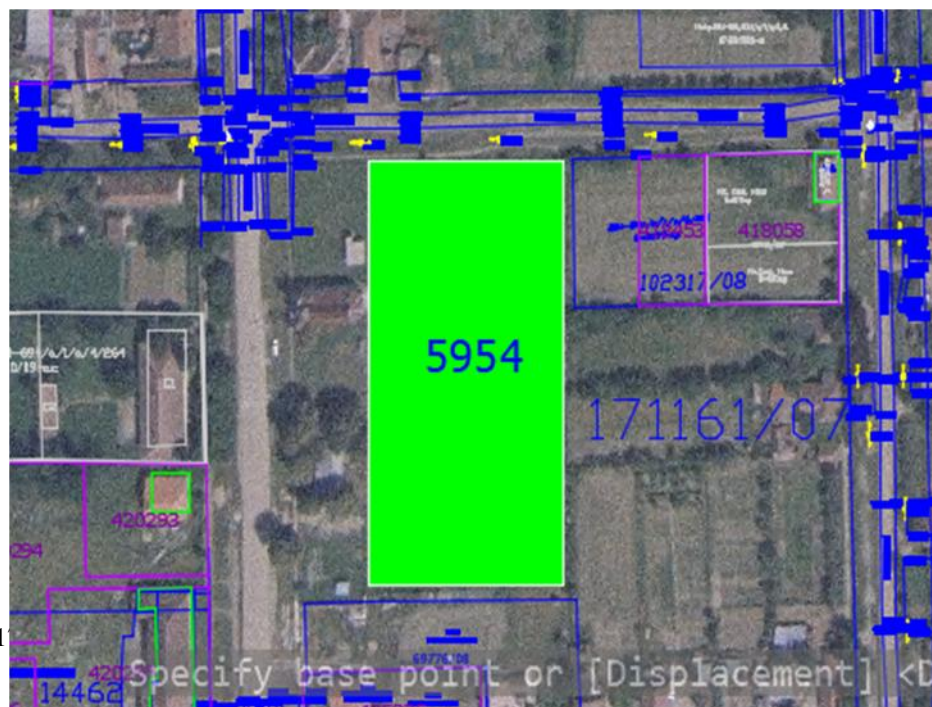
Cod Siruta: 157843

Teren de sport

1. SCHIȚA AMPLASAMENTULUI TERENULUI SPAȚIU VERDE

2. ADRESA

Sat Albina



LOGIC A.M.B. S.R.L.  
DEL. 0734 534616

COMUNA MOSNITA NOUA

**3. DATE DESPRE TERENUL SPAȚIU VERDE**

Proprietar/detinator teren spatiu verde	Tip proprietate	Mod administrare	Categoria de folosinta	Regl. urban	Suprafata masurata (mp) Teren		Total Sp. Verde MP	Observatii
					Exclusiv	Indiviziune		
Comuna Mosnita Noua	Prop. Publica	Adm. Pub.	CC	Teren de sport	5,954.00	5,954.00	<b>5,954.00</b>	

**4. DATE PRIVIND CONSTRUCȚIILE EXISTENTE PE TERENUL SPAȚIU VERDE**

Nume si prenume proprietar constructii	Tip proprietate	Mod administrare	Numar corp constr.	Cod grupa destinatie	Suprafata construita la sol (mp)	Observatii
Comuna Mosnita Noua	Prop. Publica	Adm. Pub.	0	CIE	0.00	
<b>Total suprafață ocupată din terenul spațiu verde</b>					<b>0.00</b>	

**5. ECHIPAREA EDILITARĂ A TERENULUI**

A - APA	C - CANAL	t - ENERGIE TERMICA	E - ENERGIE ELECTRICA	G - GAZ	T - TELEFON
---------	-----------	---------------------	-----------------------	---------	-------------

COMUNA MOSNITA NOUA

X			X		X
---	--	--	---	--	---

**6. DATE PRIVIND VEGETAȚIA EXISTENTĂ PE TERENUL SPAȚIU VERDE**

NR. UNIC	DENUMIRE	CATEGORIE SP. VERDE	AMPLASAMENT	CAT. DE FOL.	REGIM JURIDIC	REGLEM URB.
2	Covor vegetal	SPV CU ACCES LIMITAT	Sat Albina	CC	Public	Teren de sport

**SPECII DE ARBORI**

0	1	2	3	4	5	6	7	8
AMPLASAMENT	NR. UNIC	SPECIE DE ARBORI	BUC.	DIAM CM	INAL. M	VITALIT	VARSTA	GR. INTR
ALBINA	1	TEI	1.00	30	8	5	25	5
BAZA SPORTIVA	2	TEI	1.00	30	8	5	25	5
	3	TEI	1.00	30	8	5	25	5
	4	TEI	1.00	30	8	5	25	5
	5	SALCIE CR	1.00	20	7	5	15	5
	6	SALCIE	1.00	30	8	5	25	5
	7	SALCIE	1.00	30	8	5	25	5

TEI 4.00  
 SALCIE 3.00  
 7.00

7. DOCUMENTE EMISE CU PRIVIRE LA TERENUL SPAȚIU VERDE ȘI CONSTRUCTIILE EXISTENTE

Baze sau parcuri sportive pentru practicarea sportului de performanta Art. 6 alin 2 lit c

FIȘA SPAȚIULUI VERDE NR. 3

SP.V BAZE  
SPORTIVE

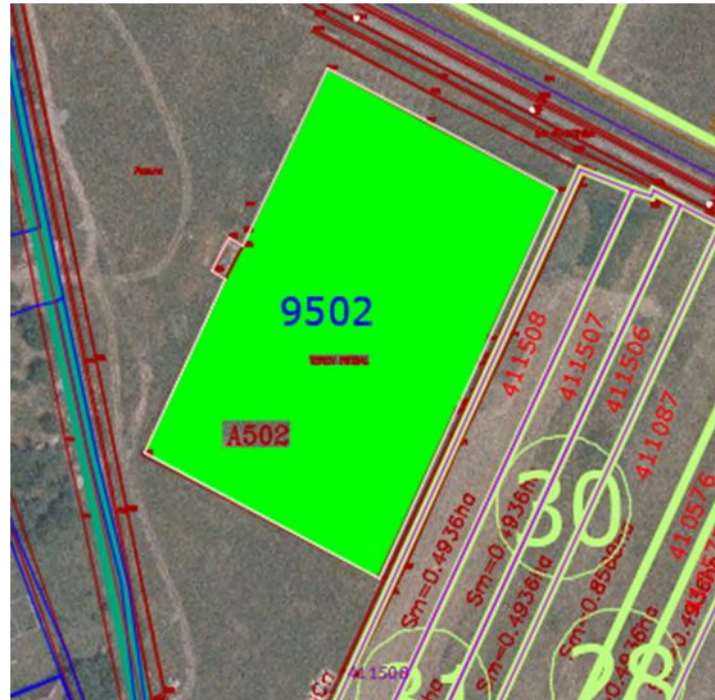
Judetul: Timis  
Comuna Mosnita  
Noua

Cod Siruta: 157843

Teren de Fotbal

1. SCHIȚA AMPLASAMENTULUI TERENULUI SPAȚIU VERDE

2. ADRESA Sat Urseni



COMUNA MOSNITA NOUA

**3. DATE DESPRE TERENUL SPAȚIU VERDE**

Proprietar/detinator teren spatiu verde	Tip proprietate	Mod administrare	Categoria de folosinta	Regl. urban	Suprafata masurata (mp) Teren		Total Sp. Verde MP	Observatii
					Exclusiv	Indiviziune		
Comuna Mosnita Noua	Prop. Publica	Adm. Pub.	CC	Teren de Fotbal	9,502.00	9,502.00	<b>9,502.00</b>	

**4. DATE PRIVIND CONSTRUCȚIILE EXISTENTE PE TERENUL SPAȚIU VERDE**

Nume si prenume proprietar constructii	Tip proprietate	Mod administrare	Numar corp constr.	Cod grupa destinatie	Suprafata construita la sol (mp)	Observatii
Comuna Mosnita Noua	Prop. Publica	Adm. Pub.	0	CIE	0.00	
<b>Total suprafață ocupată din terenul spațiu verde</b>					<b>0.00</b>	

**5. ECHIPAREA EDILITARĂ A TERENULUI**

A - APA	C - CANAL	t - ENERGIE TERMICA	E - ENERGIE ELECTRIC	G - GAZ	T - TELEFON
---------	-----------	---------------------	----------------------	---------	-------------

COMUNA MOSNITA NOUA

			A		
X	X		X		X

**6. DATE PRIVIND VEGETAȚIA EXISTENTĂ PE TERENUL SPAȚIU VERDE**

NR. UNIC	DENUMIRE	CATEGORIE SP. VERDE	AMPLASAMENT	CAT. DE FOL.	REGIM JURIDIC	REGLEM URB.
3	Covor vegetal	SPV CU ACCES LIMITAT	Sat Urseni	CC	Public	Teren de Fotbal

**SPECII DE ARBORI**

1	2	3	4	5	6	7	8	9
AMPLASAMENT	SPECIE DE ARBORI	BUC	DIAM CM	INAL. M	VITALIT	VARSTA	GR. INTR	RISC POSIBIL
Sat Urseni								

0.00

**7. DOCUMENTE EMISE CU PRIVIRE LA TERENUL SPAȚIU VERDE ȘI CONSTRUCȚIILE EXISTENTE**

COMUNA MOSNITA NOUA

Baze sau parcuri sportive pentru practicarea sportului de performanta Art. 6 alin 2 lit c

FIȘA SPAȚIULUI VERDE NR. 4

SP.V BAZE  
SPORTIVE

Judetul: Timis  
Comuna Mosnita  
Noua

Cod Siruta: 157843

Teren de Fotbal

1. SCHIȚA AMPLASAMENTULUI TERENULUI SPAȚIU VERDE

2. ADRESA Sat Mosnita Veche



TEL. 0734 534616

COMUNA MOSNITA NOUA

**3. DATE DESPRE TERENUL SPAȚIU VERDE**

Proprietar/detinator teren spațiu verde	Tip proprietate	Mod administrare	Categoria de folosință	Regl. urban	Suprafața măsurată (mp) Teren		Total Sp. Verde MP	Observatii
					Exclusiv	Indiviziune		
Comuna Mosnita Noua	Prop. Publica	Adm. Pub.	CC	Teren de Fotbal	10,965.00	10,965.00	<b>10,965.00</b>	

**4. DATE PRIVIND CONSTRUCȚIILE EXISTENTE PE TERENUL SPAȚIU VERDE**

Nume și prenume proprietar construcții	Tip proprietate	Mod administrare	Numar corp constr.	Cod grupa destinație	Suprafața construită la sol (mp)	Observatii
Comuna Mosnita Noua	Prop. Publica	Adm. Pub.	0	CIE	0.00	
<b>Total suprafață ocupată din terenul spațiu verde</b>					<b>0.00</b>	

**5. ECHIPAREA EDILITARĂ A TERENULUI**

A - APA	C - CANAL	t - ENERGIE TERMICA	E - ENERGIE ELECTRIC A	G - GAZ	T - TELEFON
---------	-----------	---------------------	------------------------	---------	-------------

COMUNA MOSNITA NOUA

X	X		X		X
---	---	--	---	--	---

**6. DATE PRIVIND VEGETAȚIA EXISTENTĂ PE TERENUL SPAȚIU VERDE**

NR. UNIC	DENUMIRE	CATEGORIE SP. VERDE	AMPLASAMENT	CAT. DE FOL.	REGIM JURIDIC	REGLEM URB.
4	Covor vegetal	SPV CU ACCES LIMITAT	Sat Mosnita Veche	CC	Public	Teren de Fotbal

**SPECII DE ARBORI**

1	2	3	4	5	6	7	8	9
AMPLASAMENT	SPECIE DE ARBORI	BUC	DIAM CM	INAL. M	VITALIT	VARSTA	GR. INTR	RISC POSIBIL
Sat Mosnita Veche								

0.00

**7. DOCUMENTE EMISE CU PRIVIRE LA TERENUL SPAȚIU VERDE ȘI CONSTRUCȚIILE EXISTENTE**

**5. SPAȚII VERZI PUBLICE CU FOLOSINȚĂ SPECIALIZATĂ ( CIMITIRE)****6. Spații verzi publice cu folosință specializată; Art. 6 alin 1 lit b din ORDINUL 1466 /2010**

Judetul: Timis

Comuna Mosnita Noua

Cod Siruta: 140077

Nr. crt.	Cod clasificare	Denumirea bunului	Elemente de identificare	Suprafata mp	REGLEM URB.	Situatia juridica actuala	Nr. Fisa
1	1.9.5.5.	Cimitir Albina	Sat.Albina	2,683.00	CI	Prop.publica	<a href="#">1</a>
2	1.9.5.5.	Cimitir Mosnita Veche	Sat Mosnita Veche	36,236.00	CI	Prop.publica	<a href="#">2</a>
2	1.9.5.5.	Cimitir Mosnita Noua	Sat Mosnita Noua	12,536.00	CI	Prop.publica	<a href="#">2.1</a>
3	1.9.5.5.	Cimitir Catolic Urseni	Sat Urseni	5,891.00	CI	Prop.publica	<a href="#">3</a>
4	1.9.5.5.	Cimitir Ortodox Urseni	Sat Urseni	6,621.00	CI	Prop.publica	<a href="#">4</a>
			<b>TOTAL</b>	<b>63,967.00</b>			

**FIȘA SPAȚIULUI VERDE**

**NR.**

**1**

**CIMITIRE**

**Judetul: Timis**

**Comuna Mosnita  
Noua**

**Cod Siruta: 157843**

**Cimitir Albina**

**1. SCHIȚA AMPLASAMENTULUI TERENULUI SPAȚIU VERDE**

**2. ADRESA**

**Sat.Albina**



**3. DATE DESPRE TERENUL SPAȚIU VERDE**

Proprietar/detinator teren spatiu verde	Tip proprietate	Mod administrare	Categoria de folosinta	Regl. urban	Suprafata masurata (mp) Teren		Total Sp. Verde MP	Observatii
					Exclusiv	Indiviziune		
Comuna Mosnita Noua	Prop. Publica	Adm. Pub.	CC	Cimitir Albina	2,683.00	2,683.00	<b>2,683.00</b>	

**4. DATE PRIVIND CONSTRUCȚIILE EXISTENTE PE TERENUL SPAȚIU VERDE**

Nume si prenume proprietar constructii	Tip proprietate	Mod administrare	Numar corp constr.	Cod grupa destinatie	Suprafata construita la sol (mp)	Observatii
Cimitir Albina	Prop. Publica	Adm. Pub.	0	CIE	0.00	
			0	CIE	0.00	
<b>Total suprafață ocupată din terenul spațiu verde</b>					<b>0.00</b>	

**5. ECHIPAREA EDILITARĂ A TERENULUI**

A - APA	C - CANAL	t - ENERGIE TERMICA	E - ENERGIE ELECTRICA	G - GAZ	T - TELEFON
---------	-----------	---------------------	-----------------------	---------	-------------

COMUNA MOSNITA NOUA

x	x		x		x
---	---	--	---	--	---

**6. DATE PRIVIND VEGETAȚIA EXISTENTĂ PE TERENUL SPAȚIU VERDE**

NR. UNIC	DENUMIRE	CATEGORIE SP. VERDE	AMPLASAMENT	CAT. DE FOL.	REGIM JURIDIC	REGLEM URB.
1	Covor vegetal	SPV CU ACCES LIMITAT	Sat.Albina	CC	Public	Cimitir Albina

**SPECII DE ARBORI**

0	1	2	3	4	5	6	7	8
AMPLASAMENT	NR. UNIC	SPECIE DE ARBORI	BUC.	DIAM CM	INAL. M	VITALIT	VARSTA	GR. INTR
Sat.Albina								

**7. DOCUMENTE EMISE CU PRIVIRE LA TERENUL SPAȚIU VERDE ȘI CONSTRUCȚIILE EXISTENTE**

**FIȘA SPAȚIULUI VERDE**

**NR.**

**2**

**CIMITIRE**

**Judetul: Timis**

**Comuna Mosnita Noua**

**Cod Siruta: 157843**

**Cimitir Mosnita Veche**

**1. SCHIȚA AMPLASAMENTULUI TERENULUI SPAȚIU VERDE**

**2. ADRESA Sat Mosnita Veche**

**Cimitir**



**3. DATE DESPRE TERENUL SPAȚIU VERDE**

COMUNA MOSNITA NOUA

Proprietar/detinator teren spatiu verde	Tip proprietate	Mod administrare	Categoria de folosinta	Regl. urban	Suprafata masurata (mp) Teren		Total Sp. Verde MP	Observatii
					Exclusiv	Indiviziune		
Comuna Mosnita Noua	Prop. Publica	Adm. Pub.	CC	Cimitir	36,236.00	36,236.00	<b>36,236.00</b>	

**4. DATE PRIVIND CONSTRUCȚIILE EXISTENTE PE TERENUL SPAȚIU VERDE**

Nume si prenume proprietar constructii	Tip proprietate	Mod administrare	Numar corp constr.	Cod grupa destinatie	Suprafata construita la sol (mp)	Observatii
Cimitir Mosnita Veche	Prop. Publica	Adm. Pub.	0	CIE	0.00	
			0	CIE	0.00	
<b>Total suprafață ocupată din terenul spațiu verde</b>					<b>0.00</b>	

**5. ECHIPAREA EDILITARĂ A TERENULUI**

A - APA	C - CANAL	t - ENERGIE TERMICA	E - ENERGIE ELECTRIC A	G - GAZ	T - TELEFON
X	X		X		X

**6. DATE PRIVIND VEGETAȚIA EXISTENTĂ PE TERENUL SPAȚIU VERDE**

NR. UNIC	DENUMIRE	CATEGORIE SP. VERDE	AMPLASAMENT	CAT. DE FOL.	REGIM JURIDIC	REGLEM URB.
2	Covor vegetal	SPV CU ACCES LIMITAT	Sat Mosnita Veche	CC	Public	Cimitir Mosnita Veche

COMUNA MOSNITA NOUA

**SPECII DE ARBORI**

<b>0</b>	<b>1</b>	<b>2</b>	<b>3</b>	<b>4</b>	<b>5</b>	<b>6</b>	<b>7</b>	<b>8</b>
<b>AMPLASAMENT</b>	<b>NR. UNIC</b>	<b>SPECIE DE ARBORI</b>	<b>BUC.</b>	<b>DIAM CM</b>	<b>INAL. M</b>	<b>VITALIT</b>	<b>VARSTA</b>	<b>GR. INTR</b>
Sat Mosnita Veche								

**7. DOCUMENTE EMISE CU PRIVIRE LA TERENUL SPAȚIU VERDE ȘI CONSTRUCȚIILE EXISTENTE**

COMUNA MOSNITA NOUA

**FIȘA SPAȚIULUI VERDE**

**NR.**

**2.1**

**CIMITIRE**

**Judetul: Timis**

**Comuna Mosnita Noua**

**Cod Siruta: 157843**

**Cimitir Mosnita Noua**

**1. SCHIȚA AMPLASAMENTULUI TERENULUI SPAȚIU VERDE**

**2. ADRESA Sat Mosnita Noua**

Cimitir



TEL. 0734 534616

**3. DATE DESPRE TERENUL SPAȚIU VERDE**

Proprietar/detinator teren spatiu verde	Tip proprietate	Mod administrare	Categoria de folosinta	Regl. urban	Suprafata masurata (mp) Teren		Total Sp. Verde MP	Observatii
					Exclusiv	Indiviziune		
Comuna Mosnita Noua	Prop. Publica	Adm. Pub.	CC	Cimitir	12,536.00	12,536.00	<b>12,536.00</b>	

**4. DATE PRIVIND CONSTRUCȚIILE EXISTENTE PE TERENUL SPAȚIU VERDE**

Nume si prenume proprietar constructii	Tip proprietate	Mod administrare	Numar corp constr.	Cod grupa destinatie	Suprafata construita la sol (mp)	Observatii
Cimitir Mosnita Noua	Prop. Publica	Adm. Pub.	0	CIE	0.00	
			0	CIE	0.00	
<b>Total suprafață ocupată din terenul spațiu verde</b>					<b>0.00</b>	

**5. ECHIPAREA EDILITARĂ A TERENULUI**

COMUNA MOSNITA NOUA

A - APA	C - CANAL	t - ENERGIE TERMICA	E - ENERGIE ELECTRIC A	G - GAZ	T - TELEFON
X	X		X		X

**6. DATE PRIVIND VEGETAȚIA EXISTENTĂ PE TERENUL SPAȚIU VERDE**

NR. UNIC	DENUMIRE	CATEGORIE SP. VERDE	AMPLASAMENT	CAT. DE FOL.	REGIM JURIDIC	REGLEM URB.
2.1	Covor vegetal	SPV CU ACCES LIMITAT	Sat Mosnita Noua	CC	Public	Cimitir Mosnita Noua

**SPECII DE ARBORI**

0	1	2	3	4	5	6	7	8
AMPLASAMENT	NR. UNIC	SPECIE DE ARBORI	BUC.	DIAM CM	INAL. M	VITALIT	VARSTA	GR. INTR
Sat Mosnita Noua								

**7. DOCUMENTE EMISE CU PRIVIRE LA TERENUL SPAȚIU VERDE ȘI CONSTRUCȚIILE EXISTENTE**

COMUNA MOSNITA NOUA

**FIȘA SPAȚIULUI VERDE**

**NR.**

**3**

**CIMITIRE**

**Judetul: Timis**

**Comuna Mosnita**

**Noua**

**Cod Siruta: 157843**

**Cimitir Catolic Urseni**

**1. SCHIȚA AMPLASAMENTULUI TERENULUI SPAȚIU VERDE**

**2. ADRESA**

**Sat Urseni**

**Cimitir**



COMUNA MOSNITA NOUA

**3. DATE DESPRE TERENUL SPAȚIU VERDE**

Proprietar/detinator teren spatiu verde	Tip proprietate	Mod administrare	Categoria de folosinta	Regl. urban	Suprafata masurata (mp) Teren		Total Sp. Verde MP	Observatii
					Exclusiv	Indiviziune		
Comuna Mosnita Noua	Prop. Publica	Adm. Pub.	CC	Cimitir	5,891.00	5,891.00	<b>5,891.00</b>	

**4. DATE PRIVIND CONSTRUCȚIILE EXISTENTE PE TERENUL SPAȚIU VERDE**

Nume si prenume proprietar constructii	Tip proprietate	Mod administrare	Numar corp constr.	Cod grupa destinatie	Suprafata construita la sol (mp)	Observatii
Cimitir Catolic Urseni	Prop. Publica	Adm. Pub.	0	CIE	0.00	
			0	CIE	0.00	
<b>Total suprafață ocupată din terenul spațiu verde</b>					<b>0.00</b>	

**5. ECHIPAREA EDILITARĂ A TERENULUI**

COMUNA MOSNITA NOUA

<b>A - APA</b>	<b>C - CANAL</b>	<b>t - ENERGIE TERMICA</b>	<b>E - ENERGIE ELECTRICA</b>	<b>G - GAZ</b>	<b>T - TELEFON</b>
X	X		X		X

**6. DATE PRIVIND VEGETAȚIA EXISTENTĂ PE TERENUL SPAȚIU VERDE**

<b>NR. UNIC</b>	<b>DENUMIRE</b>	<b>CATEGORIE SP. VERDE</b>	<b>AMPLASAMENT</b>	<b>CAT. DE FOL.</b>	<b>REGIM JURIDIC</b>	<b>REGLEM URB.</b>
3	Covor vegetal	SPV CU ACCES LIMITAT	Sat Urseni	CC	Public	Cimitir Catolic Urseni

**SPECII DE ARBORI**

<b>0</b>	<b>1</b>	<b>2</b>	<b>3</b>	<b>4</b>	<b>5</b>	<b>6</b>	<b>7</b>	<b>8</b>
<b>AMPLASAMENT</b>	<b>NR. UNIC</b>	<b>SPECIE DE ARBORI</b>	<b>BUC.</b>	<b>DIAM CM</b>	<b>INAL. M</b>	<b>VITALIT</b>	<b>VARSTA</b>	<b>GR. INTR</b>
Sat Urseni								

**7. DOCUMENTE EMISE CU PRIVIRE LA TERENUL SPAȚIU VERDE ȘI CONSTRUCȚIILE EXISTENTE**

COMUNA MOSNITA NOUA

**FIȘA SPAȚIULUI VERDE**

**NR.**

**4**

**CIMITIRE**

**Judetul: Timis**

**Comuna Mosnita**

**Noua**

**Cod Siruta: 157843**

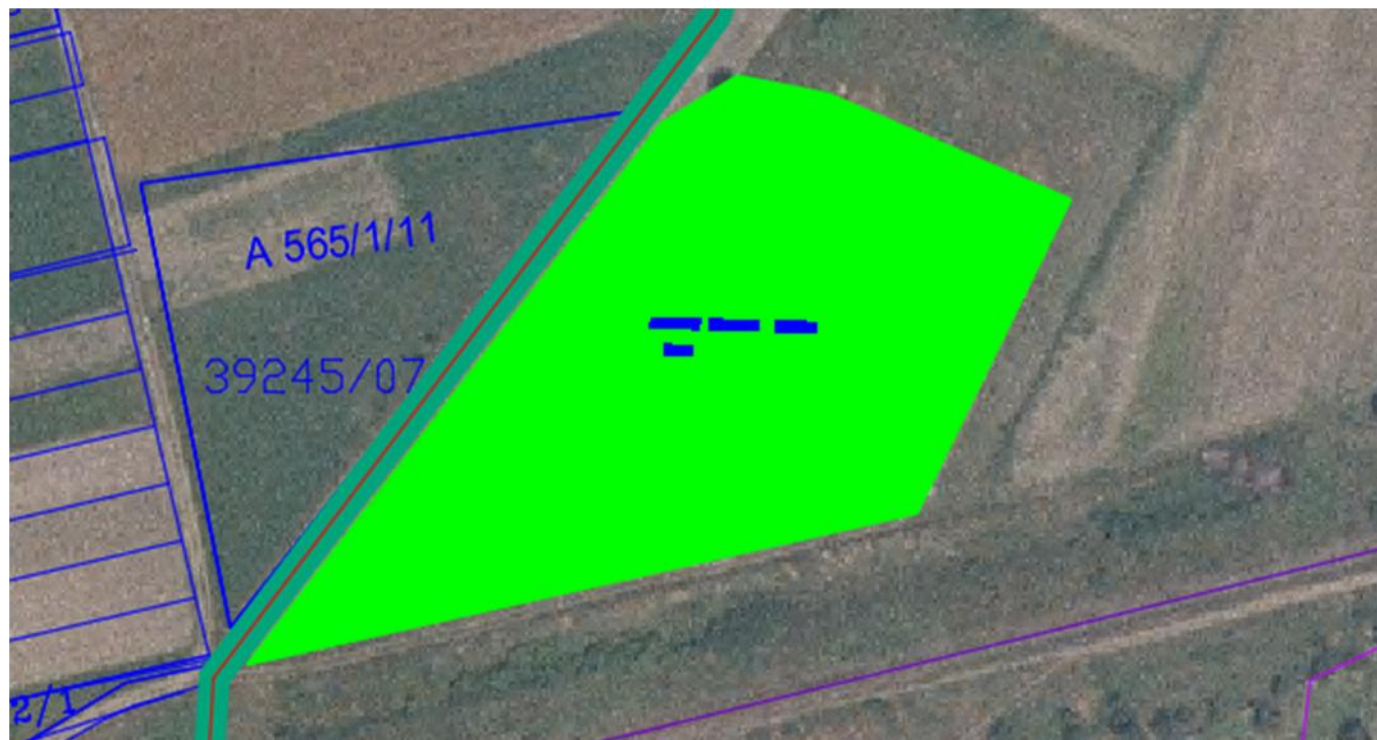
**Cimitir Ortodox Urseni**

**1. SCHIȚA AMPLASAMENTULUI TERENULUI SPAȚIU VERDE**

**2. ADRESA**

**Sat Urseni**

**Cimitir**



COMUNA MOSNITA NOUA

**3. DATE DESPRE TERENUL SPAȚIU VERDE**

Proprietar/detinator teren spatiu verde	Tip proprietate	Mod administrare	Categoria de folosinta	Regl. urban	Suprafata masurata (mp) Teren		Total Sp. Verde MP	Observatii
					Exclusiv	Indiviziune		
Comuna Mosnita Noua	Prop. Publica	Adm. Pub.	CC	Cimitir	6,621.00	6,621.00	<b>6,621.00</b>	

**4. DATE PRIVIND CONSTRUCȚIILE EXISTENTE PE TERENUL SPAȚIU VERDE**

Nume si prenume proprietar constructii	Tip proprietate	Mod administrare	Numar corp constr.	Cod grupa destinatie	Suprafata construita la sol (mp)	Observatii
Cimitir Ortodox Urseni	Prop. Publica	Adm. Pub.	0	CIE	0.00	
			0	CIE	0.00	
<b>Total suprafață ocupată din terenul spațiu verde</b>					<b>0.00</b>	

**5. ECHIPAREA EDILITARĂ A TERENULUI**

COMUNA MOSNITA NOUA

A - APA	C - CANAL	t - ENERGIE TERMICA	E - ENERGIE ELECTRICA	G - GAZ	T - TELEFON
X	X		X		X

**6. DATE PRIVIND VEGETAȚIA EXISTENTĂ PE TERENUL SPAȚIU VERDE**

NR. UNIC	DENUMIRE	CATEGORIE SP. VERDE	AMPLASAMENT	CAT. DE FOL.	REGIM JURIDIC	REGLEM URB.
4	Covor vegetal	SPV CU ACCES LIMITAT	Sat Urseni	CC	Public	Cimitir Ortodox Urseni

**SPECII DE ARBORI**

0	1	2	3	4	5	6	7	8
AMPLASAMENT	NR. UNIC	SPECIE DE ARBORI	BUC.	DIAM CM	INAL. M	VITALIT	VARSTA	GR. INTR
Sat Urseni								

**7. DOCUMENTE EMISE CU PRIVIRE LA TERENUL SPAȚIU VERDE ȘI CONSTRUCȚIILE EXISTENTE**

**6. SPAȚII VERZI PENTRU AGREMENT - ZONA DE PROTECTIE**

**6. Spații verzi pentru agrement: baze de agrement, poli de agrement, complexuri și baze sportive; Art. 6 alin 1 lit c**

**Judetul: Timis**

**Comuna Mosnita Noua**

**Cod Siruta: 140077**

<b>Nr. crt</b>	<b>Cod clasificare</b>	<b>Denumirea bunului</b>	<b>Elemente de identificare</b>	<b>REGLEM URB.</b>	<b>Suprafata</b>	<b>Situatia juridica actuala</b>	<b>Nr fisa</b>
1	1.6.2	Zona de protectie padurea Bistra 50m	Padurea Bistra	CS	237,714.67	Prop.publica	<a href="#">1</a>
<b>TOTAL SUPRAFATA</b>					<b>237,714.67</b>		

## COMUNA MOSNITA NOUA

Spații verzi pentru agrement: baze de agrement, poli de agrement, complexuri și baze sportive; Art. 6 alin 1 lit c

### FIȘA SPAȚIULUI VERDE NR. 1

Zona de protecție padurea Bistra

SP.V AGREMENT

Judetul: Timis

Comuna Mosnita

Noua

Cod Siruta: 157843

1. SCHIȚA AMPLASAMENTULUI TERENULUI SPAȚIU VERDE

2. ADRESA

Zona de protecție padurea Bistra



COMUNA MOSNITA NOUA

Proprietar/detinator teren spatiu verde	Tip proprietate	Mod administrare	Categoria de folosinta	Regl. urban	Suprafata masurata (mp) Teren		Total Sp. Verde MP	Observatii
					Exclusiv	Indiviziune		
Comuna Mosnita Noua	Prop. Publica	Adm. Pub.	CC	Zona de agrement	237,714.67	237,714.67	<b>237,714.67</b>	

**4. DATE PRIVIND CONSTRUCȚIILE EXISTENTE PE TERENUL SPAȚIU VERDE**

Nume si prenume proprietar constructii	Tip proprietate	Mod administrare	Numar corp constr.	Cod grupa destinatie	Suprafata construita la sol (mp)	Observatii
Zona de protectie padurea Bistra	Prop. Publica	Adm. Pub.	Teren	CIE	0.00	
<b>Total suprafață ocupată din terenul spațiu verde</b>					<b>0.00</b>	

**5. ECHIPAREA EDILITARĂ A TERENULUI**

COMUNA MOSNITA NOUA

A - APA	C - CANAL	t - ENERGIE TERMICA	E - ENERGIE ELECTRICA	G - GAZ	T - TELEFON

**6. DATE PRIVIND VEGETAȚIA EXISTENTĂ PE TERENUL SPAȚIU VERDE**

NR. UNIC	DENUMIRE	CATEGORIE SP. VERDE	AMPLASAMENT	CAT. DE FOL.	REGIM JURIDIC	REGLEM URB.
1	Covor vegetal	SPV CU ACCES LIMITAT	Zona de protectie padurea Bistra	CC	Public	Zona de protectie padurea Bistra

**SPECII DE ARBORI**

0	1		3	4	5	6	7	8
AMPLASAMENT	NR. UNIC	SPECIE	BUC.	DIAM CM	INAL. M	VITALIT	VARSTA	GR. INTR

**7. DOCUMENTE EMISE CU PRIVIRE LA TERENUL SPAȚIU VERDE ȘI CONSTRUCTIILE EXISTENTE**

## 7. FASII PLANTATE IN LUNGUL STRAZILOR

Judetul: Timis  
Comuna Mosnita Noua  
Cod Siruta: 157843

Nr crt	Cod de clasificare	Denumirea bunului - strazi	Adresa	Lungime	Latime	S masurata mp SPV	Total Sup. fara intrari	Situatia juridica	Nr. fisa
1	1.3.7.1	Str. Mare	Sat Urseni	1,231.00	12.00	14,772.00	11,817.60	Prop.publica	<a href="#">1</a>
2	1.3.7.1	Str. Morii	Sat Urseni	1,019.00	12.00	12,228.00	0.00	Prop.publica	<a href="#">2</a>
3	1.3.7.1	Str. Cneaz Pepelecea	Sat Urseni	652.00	12.00	7,824.00	6,259.20	Prop.publica	<a href="#">3</a>
4	1.3.7.1	Str. Bisericii	Sat Urseni	659.00	12.00	7,908.00	6,326.40	Prop.publica	<a href="#">4</a>
5	1.3.7.1	Str. Unirii	Sat Urseni	687.00	12.00	8,244.00	6,595.20	Prop.publica	<a href="#">5</a>
6	1.3.7.1	Str. Vasile Luminosu	Sat Urseni	717.00	12.00	8,604.00	6,883.20	Prop.publica	<a href="#">6</a>
7	1.3.7.1	Str. Coloniștilor	Sat Urseni	716.00	12.00	8,592.00	6,873.60	Prop.publica	<a href="#">7</a>
8	1.3.7.1	Str. Nicolae Botoca	Sat Urseni	1,232.00	12.00	14,784.00	6,873.60	Prop.publica	<a href="#">8</a>
9	1.3.7.1	Str. Timisului	Sat Urseni	1,227.00	12.00	14,724.00	11,779.20	Prop.publica	<a href="#">9</a>
10	1.3.7.1	Str. Hodos	Sat Albina	333.00	12.00	3,996.00	3,196.80	Prop.publica	<a href="#">10</a>
11	1.3.7.1	Str. Brod	Sat Albina	412.00	14.00	5,768.00	4,614.40	Prop.publica	<a href="#">11</a>
12	1.3.7.1	Str. Bostinarilor	Sat Albina	520.00	14.00	7,280.00	5,824.00	Prop.publica	<a href="#">12</a>
13	1.3.7.1	Str. Preot Ioan	Sat Albina	619.00	16.00	9,904.00	7,923.20	Prop.publica	<a href="#">13</a>

COMUNA MOSNITA NOUA

		Bugariu							
14	1.3.7.1	Str. Barnar	Sat Albina	883.00	12.00	10,596.00	8,476.80	Prop.publica	<a href="#">14</a>
15	1.3.7.1	Str. Sebes	Sat Albina	686.00	16.00	10,976.00	8,780.80	Prop.publica	<a href="#">15</a>
16	1.3.7.1	Str. Rusca	Sat Albina	721.00	14.00	10,094.00	8,075.20	Prop.publica	<a href="#">16</a>
17	1.3.7.1	Str. Mare	Sat Mosnita Veche	1,622.00	16.00	25,952.00	20,761.60	Prop.publica	<a href="#">17</a>
18	1.3.7.1	Str. Aurel Cosma	Sat Mosnita Veche	1,567.00	16.00	25,072.00	20,057.60	Prop.publica	<a href="#">18</a>
19	1.3.7.1	Str. Dorin Teodorescu	Sat Mosnita Veche	1,497.00	12.00	17,964.00	14,371.20	Prop.publica	<a href="#">19</a>
20	1.3.7.1	Str. Bisericii	Sat Mosnita Veche	1,321.00	14.00	18,494.00	14,795.20	Prop.publica	<a href="#">20</a>
21	1.3.7.1	Str. Vicentiu Babes	Sat Mosnita Veche	1,056.00	10.00	10,560.00	8,448.00	Prop.publica	<a href="#">21</a>
22	1.3.7.1	Str. Dimitrie Adam	Sat Mosnita Veche	197.00	10.00	1,970.00	1,576.00	Prop.publica	<a href="#">22</a>
23	1.3.7.1	Str. Vicentiu Cornet	Sat Mosnita Veche	891.00	12.00	10,692.00	8,553.60	Prop.publica	<a href="#">23</a>
24	1.3.7.1	Str. Ioan Iliovici	Sat Mosnita Veche	801.00	12.00	9,612.00	7,689.60	Prop.publica	<a href="#">24</a>
25	1.3.7.1	Str. Ioan Farchescu	Sat Mosnita Veche	753.00	10.00	7,530.00	6,024.00	Prop.publica	<a href="#">25</a>
26	1.3.7.1	Str. Erou Briciu Leontin	Sat Mosnita Noua	1,144.00	14.00	16,016.00	12,812.80	Prop.publica	<a href="#">26</a>
27	1.3.7.1	Str. Gradinilor	Sat Mosnita Noua	979	14	13706.00	10,964.80	Prop.publica	<a href="#">27</a>
28	1.3.7.1	Str. Nucilor	Sat Mosnita Noua	1000	12	12000.00	9,600.00	Prop.publica	<a href="#">28</a>
29	1.3.7.1	Str. Junimii	Sat Mosnita Noua	558.00	12	6696.00	5,356.80	Prop.publica	<a href="#">29</a>
30	1.3.7.1	Str. Verde	Sat Mosnita Noua	539.00	12.00	6,468.00	5,174.40	Prop.publica	<a href="#">30</a>
31	1.3.7.1	Str. Tineretului	Sat Mosnita Noua	416.00	10.00	4,160.00	3,328.00	Prop.publica	<a href="#">31</a>
32	1.3.7.1	Str. Scolii	Sat Mosnita Noua	1,014.00	12.00	12,168.00	9,734.40	Prop.publica	<a href="#">32</a>
33	1.3.7.1	Str. Agricultorilor	Sat Mosnita Noua	752.00	10.00	7,520.00	6,016.00	Prop.publica	<a href="#">33</a>
34	1.3.7.1	Str. Postei	Sat Mosnita Noua	498.00	6.00	2,988.00	2,390.40	Prop.publica	<a href="#">34</a>
35	1.3.7.1	Str. Viitorului	Sat Mosnita Noua	246.00	6.00	1,476.00	1,180.80	Prop.publica	<a href="#">35</a>
36	1.3.7.1	Str. Dumitru Cristea	Sat Mosnita Noua	1,075.00	10.00	10,750.00	8,600.00	Prop.publica	<a href="#">36</a>
37	1.3.7.1	Str. Campului	Sat Mosnita Noua	844.00	8.00	6,752.00	5,401.60	Prop.publica	<a href="#">37</a>
38	1.3.7.1	Str. Savagau Danila	Sat Mosnita Veche	581.00	6.00	3,486.00	2,788.80	Prop.publica	<a href="#">38</a>
39	1.3.7.1	Str. Islaz	Sat Urseni	502.00	4.00	2,008.00	1,807.20	Prop.publica	<a href="#">39</a>
<b>TOTAL</b>							297,732.00		

## COMUNA MOSNITA NOUA

### FASII PLANTATE

Judetul: Timis  
Comuna Mosnita Noua  
Cod Siruta: 157843

### FIȘA SPAȚIULUI VERDE NR. 1

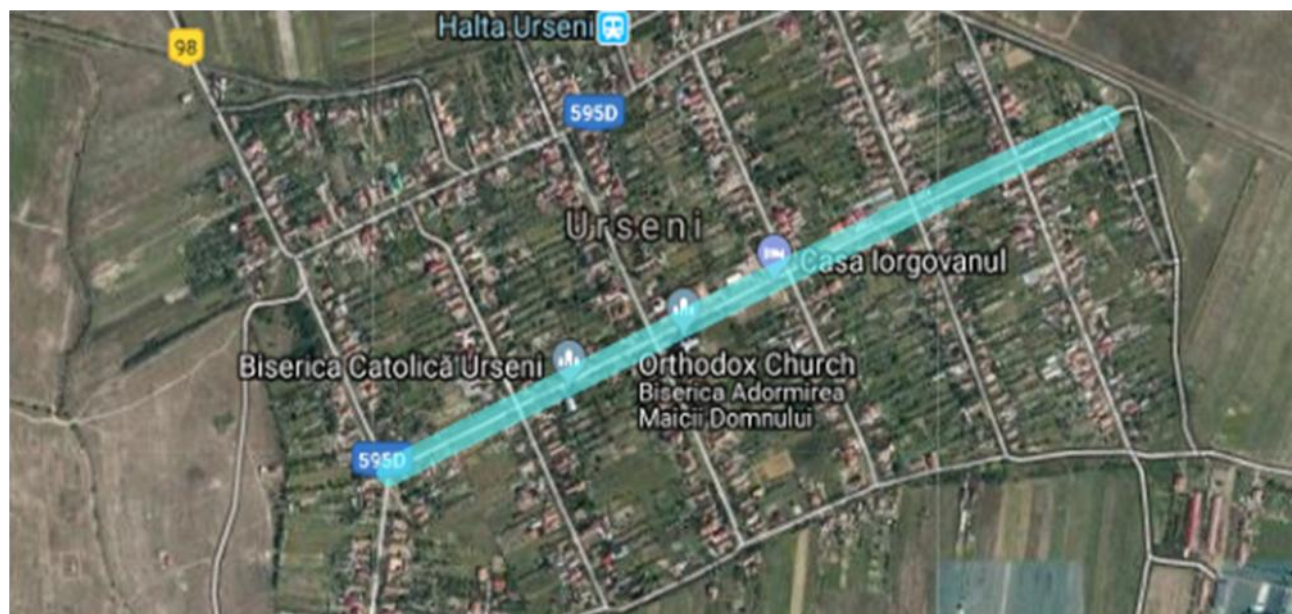
Str. Mare

#### 1. SCHIȚA AMPLASAMENTULUI TERENULUI SPAȚIU VERDE

2. ADRESA

Sat Urseni

Strazi



COMUNA MOSNITA NOUA

**3. DATE DESPRE TERENUL SPAȚIU VERDE**

Proprietar/detinator teren spatiu verde	Tip proprietate	Mod administrare	Categoria de folosinta	Regl. urban	Suprafata masurata (mp) Teren		Total Sp. Verde MP	Observatii
					Exclusiv	Indiviziune		
Comuna Mosnita Noua	Prop. Publica	Adm. Pub.	CC	Strazi	14,772.00		<b>11,817.60</b>	

**4. DATE PRIVIND CONSTRUCȚIILE EXISTENTE PE TERENUL SPAȚIU VERDE**

Nume si prenume proprietar constructii	Tip proprietate	Mod administrare	Numar corp constr.	Cod grupa destinatie	Suprafata construita la sol (mp)	Observatii
Comuna Mosnita Noua	Prop. Publica	Adm. Pub.	Podete	CIE	2,954.40	Intrari curti
<b>Total suprafață ocupată din terenul spațiu verde</b>					<b>2,954.40</b>	

COMUNA MOSNITA NOUA

**5. ECHIPAREA EDILITARĂ A TERENULUI**

A - APA	C - CANAL	t - ENERGIE TERMICA	E - ENERGIE ELECTRICA	G - GAZ	T - TELEFON
X	X		X		X

**6. DATE PRIVIND VEGETAȚIA EXISTENTĂ PE TERENUL SPAȚIU VERDE**

NR. UNIC	DENUMIRE	CATEGORIE SP. VERDE	AMPLASAMENT	CAT. DE FOLOSINTA	REGIM JURIDIC	REGLEM URB. NR. PARCELA
1	Covor vegetal	Cu acces public nelimitat	Sat Urseni	CC	Public	0

**SPECII DE ARBORI**

0	1	2	3	4	5	6	7	8
AMPLASAMENT	NR. UNIC	SPECIE DE ARBORI	BUC.	DIAM CM	INAL. M	VITALIT	VARSTA	GR. INTR
STR. MARE	1	NUC	1.00	20	7	5	17	5
STANGA	2	PRUN	1.00	15	4	5	12	5

COMUNA MOSNITA NOUA

V->E	3	PRUN	1.00	15	4	5	12	5
	4	PRUN	1.00	15	4	5	12	5
	5	PRUN	1.00	10	3	5	7	5
	6	PRUN	1.00	20	5	5	17	5
	7	PRUN	1.00	20	5	5	17	5
	8	PRUN	1.00	20	5	5	17	5
	9	PRUN	1.00	20	5	5	17	5
	10	PRUN	1.00	20	5	5	17	5
	11	PRUN	1.00	20	5	5	17	5
	12	PRUN	1.00	20	5	5	17	5
	13	PRUN	1.00	20	5	5	17	5
	14	PRUN	1.00	20	5	5	17	5
	15	PRUN	1.00	20	5	5	17	5
	16	PRUN	1.00	20	5	5	17	5
	17	PRUN	1.00	20	5	5	17	5
	18	PRUN	1.00	20	5	5	17	5
	19	PRUN	1.00	20	5	5	17	5
	20	PRUN	1.00	20	5	5	17	5
	21	PRUN	1.00	20	5	5	17	5
	22	PRUN	1.00	20	5	5	17	5
	23	PRUN	1.00	20	5	5	17	5
	24	PRUN	1.00	20	5	5	17	5
	25	PRUN	1.00	20	5	5	17	5
	26	PRUN	1.00	20	5	5	17	5
	27	PRUN	1.00	20	5	5	17	5
	28	PRUN	1.00	20	5	5	17	5

COMUNA MOSNITA NOUA

	29	PRUN	1.00	20	5	5	17	5
	30	PRUN	1.00	20	5	5	17	5
	31	PRUN	1.00	20	5	5	17	5
	32	PRUN	1.00	20	5	5	17	5
	33	PRUN	1.00	20	5	5	17	5
	34	PRUN	1.00	20	5	5	17	5
	35	PRUN	1.00	20	5	5	17	5
	36	PRUN	1.00	20	5	5	17	5
	37	PRUN	1.00	10	3	5	7	5
	38	PRUN	1.00	10	3	5	7	5
	39	PRUN	1.00	10	3	5	7	5
	40	PRUN	1.00	10	3	5	7	5
	41	PRUN	1.00	10	3	5	7	5
	42	PRUN	1.00	15	4	5	12	5
	43	PRUN	1.00	15	4	5	12	5
	44	PRUN	1.00	15	4	5	12	5
	45	PRUN	1.00	15	4	5	12	5
	46	PRUN	1.00	15	4	5	12	5
	47	PRUN	1.00	15	4	5	12	5
	48	PRUN	1.00	15	4	5	12	5
	49	PRUN	1.00	15	4	5	12	5
	50	PRUN	1.00	15	4	5	12	5
	51	PRUN	1.00	15	4	5	12	5
	52	PRUN	1.00	15	4	5	12	5
	53	PRUN	1.00	15	4	5	12	5
	54	PRUN	1.00	15	4	5	12	5

COMUNA MOSNITA NOUA

	55	PRUN	1.00	15	4	5	12	5
	56	PRUN	1.00	15	4	5	12	5
	57	PRUN	1.00	10	3	5	7	5
	58	PRUN	1.00	10	3	5	7	5
	59	PRUN	1.00	10	3	5	7	5
	60	PRUN	1.00	10	3	5	7	5
	61	PRUN	1.00	10	3	5	7	5
	62	PRUN	1.00	10	3	5	7	5
COLT CU STR. PEPELECEA	1	NUC	1.00	15	5	5	13	5
	2	NUC	1.00	15	5	5	13	5
	3	PRUN	1.00	10	3	5	7	5
	4	PRUN	1.00	10	3	5	7	5
	5	PRUN	1.00	10	3	5	7	5
	6	VISIN	1.00	10	3	5	7	5
	7	PRUN	1.00	10	3	5	7	5
	8	PRUN	1.00	10	3	5	7	5
	9	PRUN	1.00	10	3	5	7	5
	10	PRUN	1.00	10	3	5	7	5
	11	PRUN	1.00	10	3	5	7	5
	12	PRUN	1.00	10	3	5	7	5
	13	PRUN	1.00	10	3	5	7	5
	14	PRUN	1.00	10	3	5	7	5
	15	PRUN	1.00	20	5	5	17	5
	16	PRUN	1.00	20	5	5	17	5
	17	PRUN	1.00	20	5	5	17	5
	18	NUC	1.00	10	3	5	7	5

COMUNA MOSNITA NOUA

	19	PRUN	1.00	15	4	5	12	5
	20	PRUN	1.00	10	3	5	7	5
	21	PRUN	1.00	10	3	5	7	5
	22	PRUN	1.00	10	3	5	7	5
	23	PRUN	1.00	10	3	5	7	5
	24	PRUN	1.00	10	3	5	7	5
	25	VISIN	1.00	10	3	5	7	5
	26	NUC	1.00	5	2	5	4	5
	27	NUC	1.00	20	5	5	17	5
	28	PRUN	1.00	20	5	5	17	5
	29	PRUN	1.00	20	5	5	17	5
	30	PRUN	1.00	10	3	5	7	5
	31	NUC	1.00	10	3	5	7	5
	32	PRUN	1.00	15	4	5	12	5
	33	PRUN	1.00	15	4	5	12	5
	34	PRUN	1.00	15	4	5	12	5
	35	PRUN	1.00	15	4	5	12	5
	36	PRUN	1.00	15	4	5	12	5
	37	PRUN	1.00	15	4	5	12	5
	38	PRUN	1.00	15	4	5	12	5
	39	PRUN	1.00	15	4	5	12	5
	40	PRUN	1.00	20	5	5	17	5
	41	PRUN	1.00	10	3	5	7	5
	42	PRUN	1.00	10	3	5	7	5
	43	PRUN	1.00	10	3	5	7	5
	44	PRUN	1.00	10	3	5	7	5

COMUNA MOSNITA NOUA

	45	PRUN	1.00	10	3	5	7	5
COLT CU STR. BISERICII	1	NUC	1.00	25	7	5	23	5
	2	NUC	1.00	20	6	5	17	5
	3	ARTAR	1.00	15	4	5	12	5
	4	NUC	1.00	15	4	5	12	5
	5	ARTAR	1.00	10	3	5	7	5
	6	ARTAR	1.00	20	6	5	17	5
	7	PRUN	1.00	20	5	5	17	5
	8	NUC	1.00	25	7	5	23	5
	9	ARTAR	1.00	15	4	5	12	5
	10	ARTAR	1.00	20	6	5	17	5
	11	NUC	1.00	20	6	5	17	5
	12	PRUN	1.00	20	5	5	17	5
	13	PRUN	1.00	20	5	5	17	5
	14	PRUN	1.00	10	3	5	7	5
	15	PRUN	1.00	10	3	5	7	5
COLT CU STR. V.LUMINOSU	1	NUC	1.00	10	3	5	7	5
	2	NUC	1.00	5	2	5	3	5
	3	PRUN	1.00	10	3	5	7	5
	4	VISIN	1.00	10	3	5	7	5
	5	PRUN	1.00	5	2	5	3	5
	6	PRUN	1.00	5	2	5	3	5
	7	PRUN	1.00	5	2	5	3	5
	8	PRUN	1.00	5	2	5	3	5
	9	PRUN	1.00	5	2	5	3	5
	10	PRUN	1.00	5	2	5	3	5

COMUNA MOSNITA NOUA

	11	PRUN	1.00	5	2	5	3	5
	12	PRUN	1.00	5	2	5	3	5
	13	PRUN	1.00	5	2	5	3	5
COLT CU STR. COLONISTILOR	1	NUC	1.00	35	12	5	32	5
	2	PRUN	1.00	15	4	5	12	5
	3	PRUN	1.00	20	5	5	17	5
	4	SALCIE	1.00	10	3	5	7	5
	5	PRUN	1.00	15	4	5	12	5
	6	NUC	1.00	20	5	5	17	5
	7	PRUN	1.00	10	3	5	7	5
	8	PRUN	1.00	20	5	5	17	5
	9	PRUN	1.00	10	3	5	7	5
	10	PRUN	1.00	20	5	5	17	5
	11	NUC	1.00	10	3	5	7	5
	12	PRUN	1.00	5	2	5	4	5
	13	PRUN	1.00	10	3	5	7	5
	14	PRUN	1.00	5	2	5	4	5
	15	PRUN	1.00	5	2	5	4	5
	16	PRUN	1.00	20	5	5	17	5
	17	NUC	1.00	20	5	5	17	5
	18	PRUN	1.00	10	3	5	7	5
	19	PRUN	1.00	10	3	5	7	5
	20	PRUN	1.00	20	5	5	17	5
	21	PRUN	1.00	15	4	5	12	5
	22	PRUN	1.00	10	3	5	7	5
CAPAT	23	PRUN	1.00	15	4	5	12	5

COMUNA MOSNITA NOUA

0	1	2	3	4	5	6	7	8
AMPLASAMENT	NR. UNIC	SPECIE DE ARBORI	BUC.	DIAM CM	INAL. M	VITALIT	VARSTA	GR. INTR
STR. MARE	1	ARTAR	1.00	20	7	5	17	5
DREAPTA	2	ARTAR	1.00	20	7	5	17	5
V->E	3	ARTAR	1.00	20	7	5	17	5
	4	ARTAR	1.00	20	7	5	17	5
	5	PRUN	1.00	20	7	5	17	5
	6	NUC	1.00	25	8	5	22	5
	7	NUC	1.00	10	3	5	7	5
	8	VISIN	1.00	5	2	5	3	5
	9	PRUN	1.00	20	7	5	17	5
	10	PRUN	1.00	10	3	5	7	5
	11	NUC	1.00	30	10	5	27	5
	12	PRUN	1.00	15	4	5	12	5
	13	PRUN	1.00	15	4	5	12	5
	14	PRUN	1.00	15	4	5	12	5
	15	PRUN	1.00	15	4	5	12	5

COMUNA MOSNITA NOUA

	16	PRUN	1.00	15	4	5	12	5
	17	NUC	1.00	30	10	5	27	5
	18	NUC	1.00	30	10	5	27	5
COLT CU STR. PEPELECEA	1	PRUN	1.00	25	6	5	23	5
	2	PRUN	1.00	25	6	5	23	5
	3	PRUN	1.00	20	7	5	17	5
	4	PRUN	1.00	20	7	5	17	5
	5	PRUN	1.00	20	7	5	17	5
	6	PRUN	1.00	20	7	5	17	5
	7	PRUN	1.00	20	7	5	17	5
	8	PRUN	1.00	20	7	5	17	5
	9	NUC	1.00	30	10	5	27	5
	10	NUC	1.00	30	10	5	27	5
	11	NUC	1.00	30	10	5	27	5
	12	NUC	1.00	30	10	5	27	5
	13	NUC	1.00	30	10	5	27	5
	14	PRUN	1.00	20	7	5	17	5
	15	PRUN	1.00	20	7	5	17	5
	16	PRUN	1.00	20	7	5	17	5
	17	PRUN	1.00	20	7	5	17	5
	18	NUC	1.00	30	10	5	27	5
	19	NUC	1.00	30	10	5	27	5
	20	NUC	1.00	30	10	5	27	5
	21	PRUN	1.00	25	6	5	23	5
	22	NUC	1.00	30	10	5	27	5
	23	PRUN	1.00	15	4	5	12	5

COMUNA MOSNITA NOUA

	24	PRUN	1.00	15	4	5	12	5
	25	PRUN	1.00	15	4	5	12	5
	26	PRUN	1.00	20	7	5	17	5
	27	PRUN	1.00	15	4	5	12	5
	28	PRUN	1.00	15	4	5	12	5
	29	NUC	1.00	35	8	5	32	5
	30	SALCIE	1.00	15	3	5	12	5
	31	PRUN	1.00	20	7	5	17	5
COLT CU STR. BISERICII	1	NUC	1.00	40	12	5	37	5
	2	TEI	1.00	50	13	5	47	5
	3	TEI	1.00	30	10	5	27	5
	4	TEI	1.00	30	10	5	27	5
	5	TEI	1.00	30	10	5	27	5
	6	NUC	1.00	15	4	5	12	5
	7	NUC	1.00	15	4	5	12	5
	8	NUC	1.00	15	4	5	12	5
	9	NUC	1.00	15	4	5	12	5
	10	NUC	1.00	15	4	5	12	5
	11	PRUN	1.00	20	7	5	17	5
	12	PRUN	1.00	15	4	5	12	5
	13	PRUN	1.00	15	4	5	12	5
	14	PRUN	1.00	15	4	5	12	5
	15	PRUN	1.00	5	2	5	4	5
	16	PRUN	1.00	5	2	5	4	5
	17	PRUN	1.00	20	7	5	17	5
	18	NUC	1.00	25	8	5	23	5

COMUNA MOSNITA NOUA

	19	PRUN	1.00	10	3	5	7	5
	20	PRUN	1.00	10	3	5	7	5
	21	PRUN	1.00	10	3	5	7	5
	22	PRUN	1.00	10	3	5	7	5
	23	PRUN	1.00	10	3	5	7	5
	24	PRUN	1.00	10	3	5	7	5
	25	PRUN	1.00	5	2	5	4	5
	26	PRUN	1.00	15	4	5	12	5
	27	NUC	1.00	25	8	5	23	5
	28	PRUN	1.00	5	2	5	4	5
	29	PRUN	1.00	10	3	5	7	5
	30	PRUN	1.00	10	3	5	7	5
	31	PRUN	1.00	10	3	5	7	5
	32	PRUN	1.00	10	3	5	7	5
	33	PRUN	1.00	10	3	5	7	5
	34	PRUN	1.00	10	3	5	7	5
	35	PRUN	1.00	5	2	5	4	5
	36	PRUN	1.00	5	2	5	4	5
	37	PRUN	1.00	5	2	5	4	5
	38	PRUN	1.00	5	2	5	4	5
	39	NUC	1.00	30	10	5	27	5
	40	NUC	1.00	30	10	5	27	5
COLT CU STR. V.LUMINOSU	1	NUC	1.00	30	10	5	27	5
	2	PRUN	1.00	15	4	5	12	5
	3	NUC	1.00	30	10	5	27	5
	4	PRUN	1.00	15	4	5	12	5

COMUNA MOSNITA NOUA

	5	PRUN	1.00	15	4	5	12	5
	6	PRUN	1.00	15	4	5	12	5
	7	PRUN	1.00	15	4	5	12	5
	8	NUC	1.00	10	4	5	7	5
	9	PRUN	1.00	10	3	5	7	5
	10	PRUN	1.00	20	7	5	17	5
	11	PRUN	1.00	10	3	5	7	5
	12	PRUN	1.00	10	3	5	7	5
	13	NUC	1.00	15	5	5	12	5
	14	PRUN	1.00	10	3	5	7	5
	15	NUC	1.00	20	6	5	17	5
	16	PRUN	1.00	20	7	5	17	5
	17	PRUN	1.00	15	4	5	12	5
	18	PRUN	1.00	15	4	5	12	5
	19	SALCIE	1.00	25	7	5	23	5
	20	NUC	1.00	30	10	5	27	5
	21	SALCIE	1.00	15	5	5	13	5
	22	SALCIE	1.00	15	5	5	13	5
	23	SALCIE	1.00	15	5	5	13	5
	24	PRUN	1.00	15	4	5	12	5
	25	NUC	1.00	15	5	5	13	5
CAPAT	26	NUC	1.00	30	10	5	27	5

# COMUNA MOSNITA NOUA

**FASII PLANTATE**

**Judetul: Timis**

**Comuna Mosnita Noua**

**Cod Siruta: 157843**

**FIȘA SPAȚIULUI VERDE NR. 2**

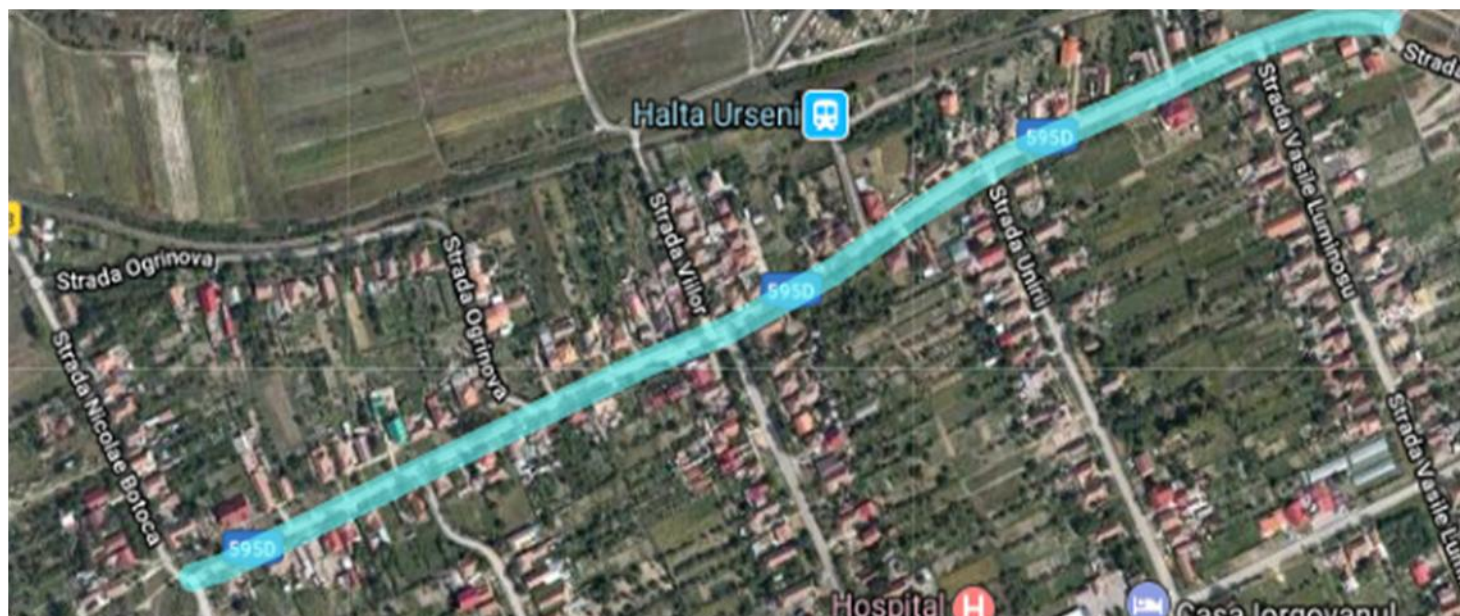
Str. Morii

**1. SCHIȚA AMPLASAMENTULUI TERENULUI SPAȚIU VERDE**

**2. ADRESA**

**Sat Urseni**

**Strazi**



COMUNA MOSNITA NOUA

**3. DATE DESPRE TERENUL SPAȚIU VERDE**

Proprietar/detinator teren spațiu verde	Tip proprietate	Mod administrare	Categoria de folosinta	Regl. urban	Suprafata masurata (mp) Teren		Total Sp. Verde MP	Observatii
					Exclusiv	Indiviziune		
Comuna Mosnita Noua	Prop. Publica	Adm. Pub.	CC	Strazi	0.00		<b>0.00</b>	

**4. DATE PRIVIND CONSTRUCȚIILE EXISTENTE PE TERENUL SPAȚIU VERDE**

Nume si prenume proprietar constructii	Tip proprietate	Mod administrare	Numar corp constr.	Cod grupa destinatie	Suprafata construita la sol (mp)	Observatii
Comuna Mosnita Noua	Prop. Publica	Adm. Pub.	Podete	CIE	0.00	Intrari curti
<b>Total suprafață ocupată din terenul spațiu verde</b>					<b>0.00</b>	

**5. ECHIPAREA EDILITARĂ A TERENULUI**

COMUNA MOSNITA NOUA

A - APA	C - CANAL	t - ENERGIE TERMICA	E - ENERGIE ELECTRICA	G - GAZ	T - TELEFON
X	X		X		X

**6. DATE PRIVIND VEGETAȚIA EXISTENTĂ PE TERENUL SPAȚIU VERDE**

NR. UNIC	DENUMIRE	CATEGORIE SP. VERDE	AMPLASAMENT	CAT. DE FOLOSINTA	REGIM JURIDIC	REGLEM URB. NR. PARCELA
2	Covor vegetal	Cu acces public nelimitat	Sat Urseni	CC	Public	0

**SPECII DE ARBORI**

COMUNA MOSNITA NOUA

FASII PLANTATE

Judetul: Timis  
Comuna Mosnita Noua  
Cod Siruta: 157843

FIȘA SPAȚIULUI VERDE NR. 3

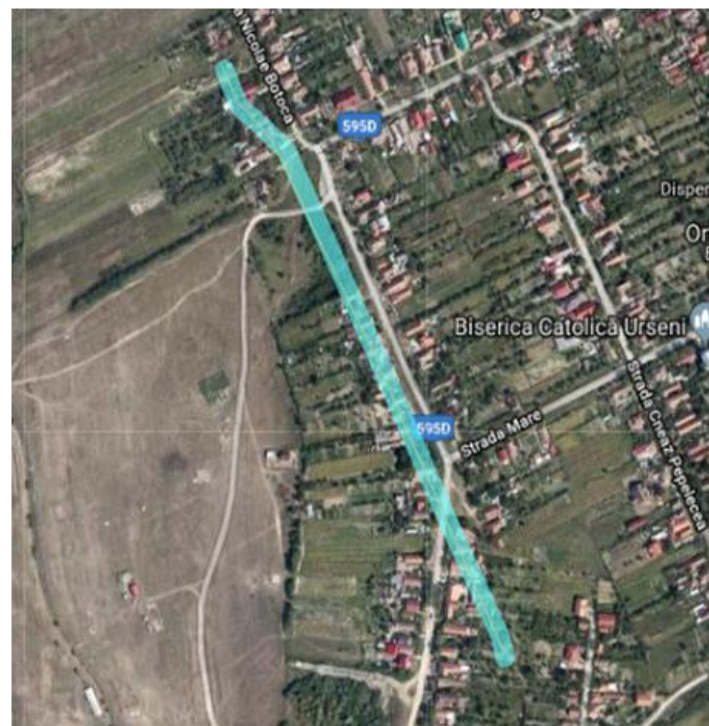
Str. Cneaz Pelelecea

1. SCHIȚA AMPLASAMENTULUI TERENULUI SPAȚIU VERDE

2. ADRESA

Sat Urseni

Strazi



COMUNA MOSNITA NOUA

**3. DATE DESPRE TERENUL SPAȚIU VERDE**

Proprietar/detinator teren spatiu verde	Tip proprietate	Mod administrare	Categoria de folosinta	Regl. urban	Suprafata masurata (mp) Teran		Total Sp. Verde MP	Observatii
					Exclusiv	Indiviziune		
Comuna Mosnita Noua	Prop. Publica	Adm. Pub.	CC	Strazi	7,824.00		<b>6,259.20</b>	

**4. DATE PRIVIND CONSTRUCȚIILE EXISTENTE PE TERENUL SPAȚIU VERDE**

Nume si prenume proprietar constructii	Tip proprietate	Mod administrare	Numar corp constr.	Cod grupa destinatie	Suprafata construita la sol (mp)	Observatii
Comuna Mosnita Noua	Prop. Publica	Adm. Pub.	Podete	CIE	1,564.80	Intrari curti
<b>Total suprafață ocupată din terenul spațiu verde</b>					<b>1,564.80</b>	

**5. ECHIPAREA EDILITARĂ A TERENULUI**

COMUNA MOSNITA NOUA

A - APA	C - CANAL	t - ENERGIE TERMICA	E - ENERGIE ELECTRICA	G - GAZ	T - TELEFON
X	X		X		X

**6. DATE PRIVIND VEGETAȚIA EXISTENTĂ PE TERENUL SPAȚIU VERDE**

NR. UNIC	DENUMIRE	CATEGORIE SP. VERDE	AMPLASAMENT	CAT. DE FOLOSINTA	REGIM JURIDIC	REGLEM URB. NR. PARCELA
3	Covor vegetal	Cu acces public nelimitat	Sat Urseni	CC	Public	0

**SPECII DE ARBORI**

0	1	2	3	4	5	6	7	8
---	---	---	---	---	---	---	---	---

COMUNA MOSNITA NOUA

AMPLASAMENT	NR. UNIC	SPECIE DE ARBORI	BUC.	DIAM CM	INAL. M	VITALIT	VARSTA	GR. INTR
STR. PEPELECEA	1	PRUN	1.00	15	4	5	12	5
STANGA	2	PRUN	1.00	15	4	5	12	5
N->S	3	PRUN	1.00	15	4	5	12	5
	4	PRUN	1.00	15	4	5	12	5
	5	PRUN	1.00	15	4	5	12	5
	6	PRUN	1.00	15	4	5	12	5
	7	PRUN	1.00	15	4	5	12	5
	8	PRUN	1.00	15	4	5	12	5
	9	PRUN	1.00	15	4	5	12	5
	10	NUC	1.00	30	10	5	27	5
	11	PRUN	1.00	10	3	5	7	5
	12	PRUN	1.00	10	3	5	7	5
	13	PRUN	1.00	10	3	5	7	5
	14	PRUN	1.00	10	3	5	7	5
	15	PRUN	1.00	10	3	5	7	5
	16	PRUN	1.00	10	3	5	7	5
	17	PRUN	1.00	15	4	5	12	5
	18	NUC	1.00	20	7	5	17	5
	19	PRUN	1.00	10	3	5	7	5
	20	PRUN	1.00	10	3	5	7	5
	21	NUC	1.00	25	7	5	22	5
	22	NUC	1.00	20	7	5	17	5
	23	PRUN	1.00	30	6	5	27	5
	24	NUC	1.00	25	7	5	22	5

COMUNA MOSNITA NOUA

	25	NUC	1.00	20	7	5	17	5
	26	PRUN	1.00	30	6	5	27	5
	27	NUC	1.00	30	10	5	27	5
	28	THUJA	1.00	10	4	5	9	5
	29	THUJA	1.00	10	4	5	9	5
	30	THUJA	1.00	10	4	5	9	5
	31	THUJA	1.00	10	4	5	9	5
	32	THUJA	1.00	10	4	5	9	5
	33	THUJA	1.00	10	4	5	9	5
	34	OTETAR	1.00	10	2	5	7	5
	35	PRUN	1.00	15	4	5	12	5
	36	PRUN	1.00	15	4	5	12	5
	37	PRUN	1.00	15	4	5	12	5
	38	PRUN	1.00	15	4	5	12	5
	39	PRUN	1.00	15	4	5	12	5
	40	PRUN	1.00	10	3	5	7	5
	41	PRUN	1.00	10	3	5	7	5
	42	PRUN	1.00	10	3	5	7	5
	43	PRUN	1.00	15	4	5	12	5
	44	PRUN	1.00	15	4	5	12	5
	45	PRUN	1.00	15	4	5	12	5
	46	PRUN	1.00	15	4	5	12	5
	47	PRUN	1.00	15	4	5	12	5
	48	PRUN	1.00	15	4	5	12	5
	49	PRUN	1.00	15	4	5	12	5
	50	PRUN	1.00	15	4	5	12	5

COMUNA MOSNITA NOUA

	51	PRUN	1.00	15	4	5	12	5
	52	PRUN	1.00	15	4	5	12	5
	53	PRUN	1.00	5	2	5	4	5
	54	PRUN	1.00	5	2	5	4	5
	55	PRUN	1.00	5	2	5	4	5
	56	PRUN	1.00	5	2	5	4	5
	57	PRUN	1.00	5	2	5	4	5
	58	PRUN	1.00	10	3	5	7	5
	59	PRUN	1.00	10	3	5	7	5
	60	PRUN	1.00	10	3	5	7	5
	61	PRUN	1.00	10	3	5	7	5
	62	PRUN	1.00	5	2	5	4	5
	63	PRUN	1.00	5	2	5	4	5
	64	PRUN	1.00	5	2	5	4	5
	65	PRUN	1.00	5	2	5	4	5
	66	PRUN	1.00	5	2	5	4	5
	67	PRUN	1.00	5	2	5	4	5
	68	PRUN	1.00	5	2	5	4	5
	69	PRUN	1.00	20	5	5	17	5
	70	PRUN	1.00	20	5	5	17	5
	71	PRUN	1.00	20	5	5	17	5
	72	PRUN	1.00	20	5	5	17	5
	73	PRUN	1.00	20	5	5	17	5
	74	NUC	1.00	25	7	5	22	5
COLT CU STR. MARE	1	PRUN	1.00	10	3	5	7	5
	2	PRUN	1.00	10	3	5	7	5

COMUNA MOSNITA NOUA

	3	PRUN	1.00	10	3	5	7	5
	4	PRUN	1.00	10	3	5	7	5
	5	PRUN	1.00	10	3	5	7	5
	6	PRUN	1.00	20	5	5	17	5
	7	PRUN	1.00	10	3	5	7	5
	8	PRUN	1.00	10	3	5	7	5
	9	PRUN	1.00	20	5	5	17	5
	10	VISIN	1.00	10	3	5	7	5
	11	VISIN	1.00	10	3	5	7	5
	12	VISIN	1.00	10	3	5	7	5
	13	VISIN	1.00	10	3	5	7	5
	14	VISIN	1.00	10	3	5	7	5
	15	PRUN	1.00	15	4	5	12	5
	16	PRUN	1.00	10	3	5	7	5
	17	PRUN	1.00	5	2	5	4	5
	18	PRUN	1.00	10	3	5	7	5
	19	PRUN	1.00	10	3	5	7	5
	20	PRUN	1.00	10	3	5	7	5
	21	VISIN	1.00	15	5	5	13	5
	22	NUC	1.00	30	10	5	27	5
	23	PRUN	1.00	15	4	5	12	5
	24	PRUN	1.00	5	2	5	4	5
	25	NUC	1.00	40	10	5	37	5
	26	PRUN	1.00	10	3	5	7	5
	27	PRUN	1.00	10	3	5	7	5
	28	PRUN	1.00	10	3	5	7	5

COMUNA MOSNITA NOUA

	29	PRUN	1.00	10	3	5	7	5
	30	PRUN	1.00	10	3	5	7	5
	31	PRUN	1.00	10	3	5	7	5
	32	PRUN	1.00	20	5	5	17	5
	33	PRUN	1.00	20	5	5	17	5
	34	PRUN	1.00	20	5	5	17	5
	35	PRUN	1.00	10	3	5	7	5
	36	PRUN	1.00	10	3	5	7	5
	37	PRUN	1.00	10	3	5	7	5
	38	PRUN	1.00	20	5	5	17	5
	39	PRUN	1.00	15	4	5	12	5
	40	PRUN	1.00	5	2	5	4	5
	41	PRUN	1.00	5	2	5	4	5
	42	PRUN	1.00	5	2	5	4	5
	43	PRUN	1.00	10	3	5	7	5
	44	PRUN	1.00	10	3	5	7	5
	45	PRUN	1.00	10	3	5	7	5
	46	PRUN	1.00	10	3	5	7	5
	47	PRUN	1.00	10	3	5	7	5
	48	PRUN	1.00	5	2	5	4	5
	49	PRUN	1.00	5	2	5	4	5
	50	PRUN	1.00	5	2	5	4	5
	51	PRUN	1.00	5	2	5	4	5
	52	PRUN	1.00	5	2	5	4	5
	53	PRUN	1.00	5	2	5	4	5
	54	PRUN	1.00	10	3	5	7	5

COMUNA MOSNITA NOUA

	55	PRUN	1.00	15	4	5	12	5
	56	PRUN	1.00	15	4	5	12	5
CAPAT	57	PRUN	1.00	15	4	5	12	5

0	1	2	3	4	5	6	7	8
AMPLASAMENT	NR. UNIC	SPECIE DE ARBORI	BUC.	DIAM CM	INAL. M	VITALIT	VARSTA	GR. INTR
STR. PEPELECEA	1	TEI	1.00	30	10	5	27	5
DREAPTA	2	NUC	1.00	20	7	5	17	5
N->S	3	PRUN	1.00	20	5	5	17	5
	4	PRUN	1.00	15	4	5	12	5
	5	PRUN	1.00	15	4	5	12	5
	6	PRUN	1.00	15	4	5	12	5
	7	PRUN	1.00	15	4	5	12	5
	8	PRUN	1.00	15	4	5	12	5
	9	PRUN	1.00	15	4	5	12	5
	10	NUC	1.00	30	10	5	27	5

COMUNA MOSNITA NOUA

	11	PRUN	1.00	30	6	5	27	5
	12	PRUN	1.00	10	3	5	7	5
	13	PRUN	1.00	30	6	5	27	5
	14	PRUN	1.00	15	4	5	12	5
	15	PRUN	1.00	10	3	5	7	5
	16	PRUN	1.00	10	3	5	7	5
	17	PRUN	1.00	10	3	5	7	5
	18	PRUN	1.00	10	3	5	7	5
	19	PRUN	1.00	10	3	5	7	5
	20	PRUN	1.00	10	3	5	7	5
	21	PRUN	1.00	10	3	5	7	5
	22	PRUN	1.00	10	3	5	7	5
	23	PRUN	1.00	10	3	5	7	5
	24	PRUN	1.00	10	3	5	7	5
	25	NUC	1.00	30	10	5	27	5
	26	NUC	1.00	30	10	5	27	5
	27	PRUN	1.00	10	3	5	7	5
	28	PRUN	1.00	10	3	5	7	5
	29	PRUN	1.00	10	3	5	7	5
	30	PRUN	1.00	5	2	5	4	5
	31	NUC	1.00	40	11	5	37	5
	32	PRUN	1.00	10	3	5	7	5
	33	PRUN	1.00	10	3	5	7	5
	34	PRUN	1.00	10	3	5	7	5
	35	PRUN	1.00	10	3	5	7	5
	36	PRUN	1.00	10	3	5	7	5

COMUNA MOSNITA NOUA

	37	NUC	1.00	30	10	5	27	5
	38	NUC	1.00	20	7	5	17	5
	39	PRUN	1.00	10	3	5	7	5
	40	PRUN	1.00	10	3	5	7	5
	41	PRUN	1.00	20	5	5	17	5
	42	PRUN	1.00	15	4	5	12	5
	43	PRUN	1.00	15	4	5	12	5
	44	PRUN	1.00	15	4	5	12	5
	45	PRUN	1.00	15	4	5	12	5
COLT CU STR. MARE	1	PRUN	1.00	10	3	5	7	5
	2	PRUN	1.00	10	3	5	7	5
	3	PRUN	1.00	10	3	5	7	5
	4	PRUN	1.00	5	2	5	4	5
	5	PRUN	1.00	5	2	5	4	5
	6	PRUN	1.00	5	2	5	4	5
	7	PRUN	1.00	5	2	5	4	5
	8	PRUN	1.00	5	2	5	4	5
	9	PRUN	1.00	5	2	5	4	5
	10	PRUN	1.00	5	2	5	4	5
	11	PRUN	1.00	5	2	5	4	5
	12	PRUN	1.00	5	2	5	4	5
	13	PRUN	1.00	20	5	5	17	5
	14	PRUN	1.00	20	5	5	17	5
	15	NUC	1.00	20	7	5	17	5
	16	PRUN	1.00	5	2	5	4	5
	17	PRUN	1.00	5	2	5	4	5

COMUNA MOSNITA NOUA

	18	PRUN	1.00	5	2	5	4	5
	19	PRUN	1.00	10	3	5	7	5
	20	NUC	1.00	25	7	5	22	5
	21	PRUN	1.00	5	2	5	4	5
	22	PRUN	1.00	5	2	5	4	5
	23	PRUN	1.00	5	2	5	4	5
	24	PRUN	1.00	10	3	5	7	5
	25	PRUN	1.00	10	3	5	7	5
	26	PRUN	1.00	10	3	5	7	5
	27	NUC	1.00	25	7	5	22	5
	28	PRUN	1.00	15	4	5	12	5
	29	NUC	1.00	25	7	5	22	5
	30	PRUN	1.00	10	3	5	7	5
	31	PRUN	1.00	10	3	5	7	5
	32	PRUN	1.00	10	3	5	7	5
	33	PRUN	1.00	10	3	5	7	5
	34	PRUN	1.00	10	3	5	7	5
	35	PRUN	1.00	10	3	5	7	5
	36	PRUN	1.00	10	3	5	7	5
	37	PRUN	1.00	10	3	5	7	5
	38	PRUN	1.00	10	3	5	7	5
	39	PRUN	1.00	10	3	5	7	5
	40	PRUN	1.00	5	2	5	4	5
	41	PRUN	1.00	5	2	5	4	5
	42	PRUN	1.00	5	2	5	4	5
	43	PRUN	1.00	5	2	5	4	5

COMUNA MOSNITA NOUA

	44	PRUN	1.00	5	2	5	4	5
	45	PRUN	1.00	5	2	5	4	5
	46	PRUN	1.00	5	2	5	4	5
	47	PRUN	1.00	5	2	5	4	5
	48	PRUN	1.00	5	2	5	4	5
	49	PRUN	1.00	10	3	5	7	5
	50	PRUN	1.00	10	3	5	7	5
	51	PRUN	1.00	10	3	5	7	5
	52	PRUN	1.00	10	3	5	7	5
	53	PRUN	1.00	10	3	5	7	5
	54	PRUN	1.00	10	3	5	7	5
	55	PRUN	1.00	5	2	5	4	5
	56	PRUN	1.00	5	2	5	4	5
	57	PRUN	1.00	5	2	5	4	5
	58	PRUN	1.00	10	3	5	7	5
	59	PRUN	1.00	5	2	5	4	5
	60	PRUN	1.00	15	4	5	12	5
	61	PRUN	1.00	10	3	5	7	5
	62	PRUN	1.00	5	2	5	4	5
	63	PRUN	1.00	15	4	5	12	5
	64	PRUN	1.00	5	2	5	4	5
	65	PRUN	1.00	15	4	5	12	5
	66	PRUN	1.00	15	4	5	12	5
	67	PRUN	1.00	15	4	5	12	5
	68	PRUN	1.00	5	2	5	4	5
	69	PRUN	1.00	15	4	5	12	5

COMUNA MOSNITA NOUA

	70	PRUN	1.00	15	4	5	12	5
	71	PRUN	1.00	10	3	5	7	5
	72	PRUN	1.00	5	2	5	4	5
	73	PRUN	1.00	5	2	5	4	5
	74	NUC	1.00	30	10	5	27	5
	75	PRUN	1.00	15	4	5	12	5
	76	PRUN	1.00	20	5	5	17	5
	77	PRUN	1.00	15	4	5	12	5
	78	VISIN	1.00	15	4	5	12	5
	79	PRUN	1.00	10	3	5	7	5
	80	PRUN	1.00	10	3	5	7	5
	81	PRUN	1.00	15	4	5	12	5
	82	PRUN	1.00	20	5	5	17	5
	83	VISIN	1.00	10	3	5	7	5
	84	PRUN	1.00	15	4	5	12	5
	85	PRUN	1.00	15	4	5	12	5
	86	PRUN	1.00	15	4	5	12	5
	87	VISIN	1.00	10	3	5	7	5
	88	VISIN	1.00	10	3	5	7	5
	89	VISIN	1.00	10	3	5	7	5
	90	PRUN	1.00	5	2	5	4	5
	91	PRUN	1.00	5	2	5	4	5
	92	PRUN	1.00	5	2	5	4	5
	93	PRUN	1.00	5	2	5	4	5
	94	PRUN	1.00	5	2	5	4	5
	95	PRUN	1.00	5	2	5	4	5

COMUNA MOSNITA NOUA

	96	PRUN	1.00	15	4	5	12	5
	97	PRUN	1.00	15	4	5	12	5
CAPAT	98	PRUN	1.00	15	4	5	12	5

FASII PLANTATE

Judetul: Timis  
Comuna Mosnita Noua  
Cod Siruta: 157843

FIȘA SPAȚIULUI VERDE NR. 4

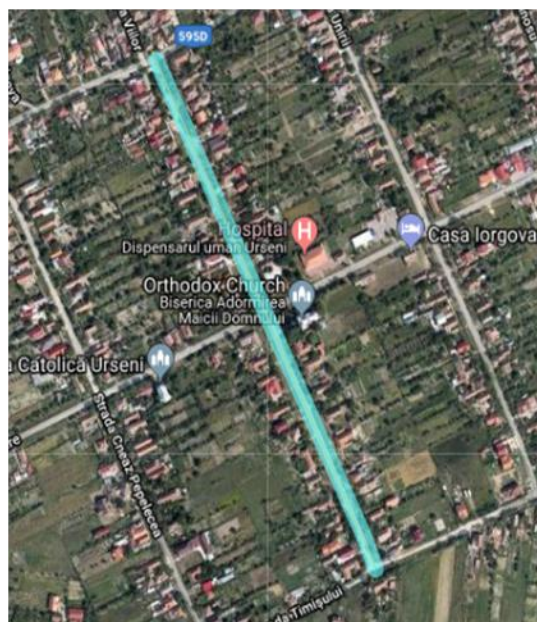
Str. Bisericii

1. SCHIȚA AMPLASAMENTULUI TERENULUI SPAȚIU VERDE

2. ADRESA

Sat Urseni

Strazi



COMUNA MOSNITA NOUA

**3. DATE DESPRE TERENUL SPAȚIU VERDE**

Proprietar/detinator teren spatiu verde	Tip proprietate	Mod administrare	Categoria de folosinta	Regl. urban	Suprafata masurata (mp) Teren		Total Sp. Verde MP	Observatii
					Exclusiv	Indiviziune		
Comuna Mosnita Noua	Prop. Publica	Adm. Pub.	CC	Strazi	7,908.00		<b>6,326.40</b>	

**4. DATE PRIVIND CONSTRUCȚIILE EXISTENTE PE TERENUL SPAȚIU VERDE**

Nume si prenume proprietar constructii	Tip proprietate	Mod administrare	Numar corp constr.	Cod grupa destinatie	Suprafata construita la sol (mp)	Observatii
Comuna Mosnita Noua	Prop. Publica	Adm. Pub.	Podete	CIE	1,581.60	Intrari curti
<b>Total suprafață ocupată din terenul spațiu verde</b>					<b>1,581.60</b>	

**5. ECHIPAREA EDILITARĂ A TERENULUI**

<b>A - APA</b>	<b>C - CANAL</b>	<b>t - ENERGIE TERMICA</b>	<b>E - ENERGIE ELECTRICA</b>	<b>G - GAZ</b>	<b>T - TELEFON</b>
----------------	------------------	--------------------------------	--------------------------------------	----------------	------------------------

COMUNA MOSNITA NOUA

X	X		X		X
---	---	--	---	--	---

**6. DATE PRIVIND VEGETAȚIA EXISTENTĂ PE TERENUL SPAȚIU VERDE**

NR. UNIC	DENUMIRE	CATEGORIE SP. VERDE	AMPLASAMENT	CAT. DE FOLOSINTA	REGIM JURIDIC	REGLEM URB. NR. PARCELA
4	Covor vegetal	Cu acces public nelimitat	Sat Urseni	CC	Public	0

**SPECII DE ARBORI**

0	1	2	3	4	5	6	7	8
AMPLASAMENT	NR. UNIC	SPECIE DE ARBORI	BUC.	DIAM CM	INAL. M	VITALIT	VARSTA	GR. INTR
STR. BISERICII	1	NUC	1.00	10	3	5	7	5

COMUNA MOSNITA NOUA

STANGA	2	PRUN	1.00	10	3	5	8	5
V->E	3	NUC	1.00	10	3	5	7	5
	4	PRUN	1.00	10	3	5	8	5
	5	PRUN	1.00	15	4	5	12	5
	6	NUC	1.00	10	3	5	7	5
	7	NUC	1.00	20	6	5	17	5
	8	TEI	1.00	30	3	5	27	5
	9	TEI	1.00	30	3	5	27	5
	10	NUC	1.00	30	10	5	27	5
COLT CU STR. V.CORNET	1	PRUN	1.00	5	2	5	3	5
	2	PRUN	1.00	15	4	5	12	5
	3	PRUN	1.00	15	4	5	12	5
	4	PRUN	1.00	15	4	5	12	5
	5	PRUN	1.00	15	4	5	12	5
	6	PRUN	1.00	15	4	5	12	5
	7	PRUN	1.00	15	4	5	12	5
	8	PRUN	1.00	15	4	5	12	5
	9	PRUN	1.00	15	4	5	12	5
	10	PRUN	1.00	15	4	5	12	5
	11	PRUN	1.00	15	4	5	12	5
	12	PRUN	1.00	15	4	5	12	5
COLT CU STR. ILIOVICI	1	PRUN	1.00	10	3	5	12	5
	2	PRUN	1.00	15	4	5	12	5
	3	PRUN	1.00	15	4	5	12	5
	4	PRUN	1.00	15	4	5	12	5
	5	PRUN	1.00	20	5	5	17	5

COMUNA MOSNITA NOUA

	6	PRUN	1.00	10	3	5	12	5
	7	PRUN	1.00	20	5	5	17	5
	8	PRUN	1.00	20	5	5	17	5
	9	PRUN	1.00	20	5	5	17	5
	10	PRUN	1.00	20	5	5	17	5
	11	PRUN	1.00	15	4	5	12	5
	12	PRUN	1.00	15	4	5	12	5
	13	PRUN	1.00	15	4	5	12	5
	14	PRUN	1.00	15	4	5	12	5
	15	PRUN	1.00	20	5	5	17	5
	16	PRUN	1.00	20	5	5	17	5
	17	PRUN	1.00	20	5	5	17	5
	18	PRUN	1.00	20	5	5	17	5
	19	TEI	1.00	30	3	5	27	5
	20	TEI	1.00	30	3	5	27	5
	21	TEI	1.00	30	3	5	27	5
COLT CU STR. BISTREI	1	NUC	1.00	20	6	5	17	5
	2	NUC	1.00	40	12	5	37	5
	3	SALCIE	1.00	30	8	5	27	5
	4	NUC	1.00	20	6	5	17	5
	5	NUC	1.00	20	6	5	17	5
	6	NUC	1.00	35	11	5	32	5
	7	NUC	1.00	35	11	5	32	5
	8	NUC	1.00	35	11	5	32	5
	9	PRUN	1.00	15	4	5	12	5
	10	NUC	1.00	20	6	5	17	5

COMUNA MOSNITA NOUA

	11	NUC	1.00	20	6	5	17	5
	12	PRUN	1.00	15	4	5	12	5
	13	PRUN	1.00	15	4	5	12	5
	14	PRUN	1.00	15	4	5	12	5
	15	PRUN	1.00	15	4	5	12	5
	16	PRUN	1.00	15	4	5	12	5
	17	TEI	1.00	40	12	5	37	5
COLT CU STR. FERCHESCU	1	SALCIE	1.00	20	6	5	18	5
	2	NUC	1.00	10	3	5	12	5
	3	PRUN	1.00	15	4	5	12	5
	4	PRUN	1.00	15	4	5	12	5
	5	PRUN	1.00	15	4	5	12	5
	6	TEI	1.00	35	11	5	32	5
	7	SALCIE	1.00	30	8	5	28	5
	8	OTETAR	1.00	10	2	5	8	5
	9	DUD	1.00	10	3	5	12	5
	10	NUC	1.00	35	11	5	32	5
	11	NUC	1.00	45	12	5	42	5
	12	NUC	1.00	25	7	5	22	5
	13	NUC	1.00	50	12	5	48	5
	14	TEI	1.00	25	8	5	22	5
CAPAT	15	PRUN	1.00	20	6	5	18	5

COMUNA MOSNITA NOUA

0	1	2	3	4	5	6	7	8
AMPLASAMENT	NR. UNIC	SPECIE DE ARBORI	BUC.	DIAM CM	INAL. M	VITALIT	VARSTA	GR. INTR
STR. BISERICII	1	PRUN	1.00	5	2	5	3	5
DREAPTA	2	PRUN	1.00	5	2	5	3	5
V->E	3	PRUN	1.00	10	3	5	7	5
	4	SALCIE	1.00	25	6	5	23	5
	5	SALCIE	1.00	25	6	5	23	5
	6	SALCIE	1.00	25	6	5	23	5
	7	NUC	1.00	10	3	5	7	5
	8	SALCIE	1.00	30	8	5	28	5
	9	SALCIE	1.00	20	6	5	18	5
	10	PRUN	1.00	15	4	5	12	5
	11	NUC	1.00	30	10	5	27	5
	12	PRUN	1.00	15	4	5	12	5
	13	PRUN	1.00	15	4	5	12	5
	14	PRUN	1.00	15	4	5	12	5
	15	PRUN	1.00	15	4	5	12	5
	16	PRUN	1.00	15	4	5	12	5
	17	PRUN	1.00	15	4	5	12	5
	18	NUC	1.00	50	12	5	47	5
	19	PRUN	1.00	20	5	5	17	5
	20	PRUN	1.00	20	5	5	17	5
	21	PRUN	1.00	20	5	5	17	5
	22	PRUN	1.00	20	5	5	17	5

COMUNA MOSNITA NOUA

	23	PRUN	1.00	20	5	5	17	5
	24	PRUN	1.00	20	5	5	17	5
	25	PRUN	1.00	20	5	5	17	5
	26	PRUN	1.00	20	5	5	17	5
	27	PRUN	1.00	20	5	5	17	5
	28	PRUN	1.00	20	5	5	17	5
	29	PRUN	1.00	10	3	5	7	5
COLT CU STR. V.CORNET	1	PRUN	1.00	10	3	5	7	5
	2	PRUN	1.00	5	2	5	3	5
	3	NUC	1.00	40	12	5	37	5
COLT CU STR. ILIEVICI	1	PRUN	1.00	10	3	5	7	5
	2	PRUN	1.00	10	3	5	7	5
	3	PRUN	1.00	5	2	5	3	5
	4	PRUN	1.00	5	2	5	3	5
	5	PRUN	1.00	5	2	5	3	5
	6	PRUN	1.00	5	2	5	3	5
	7	PRUN	1.00	5	2	5	3	5
	8	PRUN	1.00	5	2	5	3	5
	9	PRUN	1.00	5	2	5	3	5
	10	NUC	1.00	20	7	5	17	5
	11	NUC	1.00	30	10	5	27	5
COLT CU STR. BISTREI	1	PRUN	1.00	15	4	5	12	5

# COMUNA MOSNITA NOUA

## FASII PLANTATE

Judetul: Timis  
Comuna Mosnita Noua  
Cod Siruta: 157843

## FIȘA SPAȚIULUI VERDE NR. 5

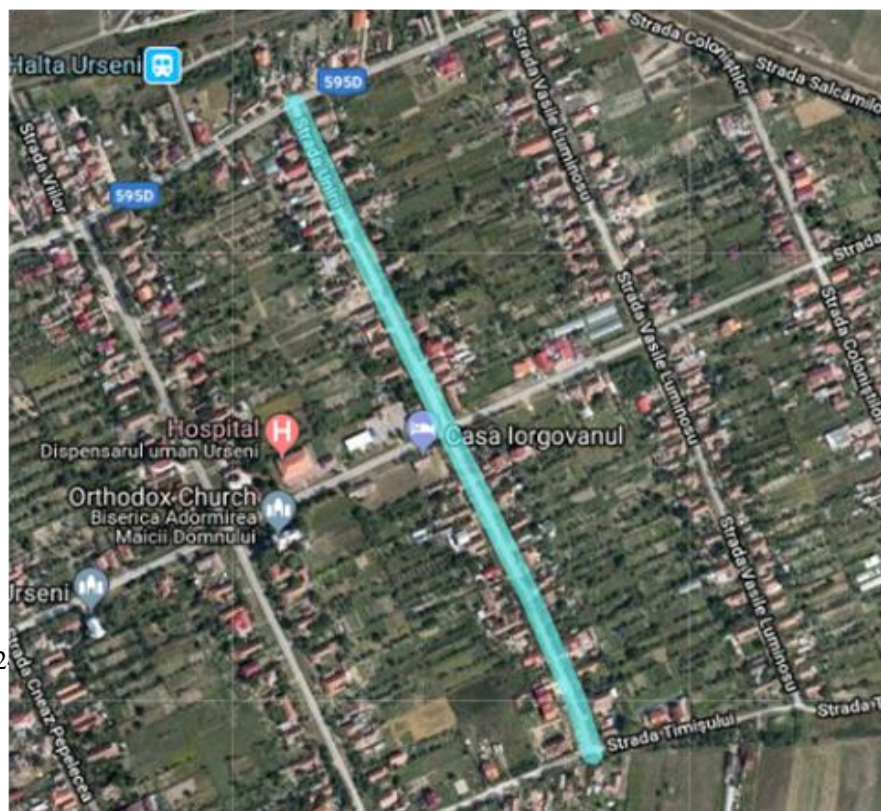
Str. Unirii

### 1. SCHIȚA AMPLASAMENTULUI TERENULUI SPAȚIU VERDE

2. ADRESA

Sat Urseni

Strazi



COLOGIC A.M.B. S.R.L.  
TEL. 0734 534616

COMUNA MOSNITA NOUA

**3. DATE DESPRE TERENUL SPAȚIU VERDE**

Proprietar/detinator teren spatiu verde	Tip proprietate	Mod administrare	Categoria de folosinta	Regl. urban	Suprafata masurata (mp) Teren		Total Sp. Verde MP	Observatii
					Exclusiv	Indiviziune		
Comuna Mosnita Noua	Prop. Publica	Adm. Pub.	CC	Strazi	8,244.00		<b>6,595.20</b>	

**4. DATE PRIVIND CONSTRUCȚIILE EXISTENTE PE TERENUL SPAȚIU VERDE**

Nume si prenume proprietar constructii	Tip proprietate	Mod administrare	Numar corp constr.	Cod grupa destinatie	Suprafata construita la sol (mp)	Observatii
Comuna Mosnita Noua	Prop. Publica	Adm. Pub.	Podete	CIE	1,648.80	Intrari curti
<b>Total suprafață ocupată din terenul spațiu verde</b>					<b>1,648.80</b>	

**5. ECHIPAREA EDILITARĂ A TERENULUI**

COMUNA MOSNITA NOUA

A - APA	C - CANAL	t - ENERGIE TERMICA	E - ENERGIE ELECTRICA	G - GAZ	T - TELEFON
X	X		X		X

**6. DATE PRIVIND VEGETAȚIA EXISTENTĂ PE TERENUL SPAȚIU VERDE**

NR. UNIC	DENUMIRE	CATEGORIE SP. VERDE	AMPLASAMENT	CAT. DE FOLOSINTA	REGIM JURIDIC	REGLEM URB. NR. PARCELA
5	Covor vegetal	Cu acces public nelimitat	Sat Urseni	CC	Public	0

**SPECII DE ARBORI**

0	1	2	3	4	5	6	7	8
AMPLASAMENT	NR. UNIC	SPECIE DE ARBORI	BUC.	DIAM CM	INAL. M	VITALIT	VARSTA	GR. INTR
STR.UNIRII	1	PRUN	1.00	10	3	5	7	5

COMUNA MOSNITA NOUA

STANGA	2	PRUN	1.00	10	3	5	7	5
	3	PRUN	1.00	10	3	5	7	5
	4	PRUN	1.00	10	3	5	7	5
	5	PRUN	1.00	10	3	5	7	5
	6	PRUN	1.00	10	3	5	7	5
	7	PRUN	1.00	10	3	5	7	5
	8	PRUN	1.00	10	3	5	7	5
	9	PRUN	1.00	10	3	5	7	5
	10	PRUN	1.00	10	3	5	7	5
	11	PRUN	1.00	10	3	5	7	5
	12	PRUN	1.00	10	3	5	7	5
	13	PRUN	1.00	10	3	5	7	5
	14	PRUN	1.00	10	3	5	7	5
	15	PRUN	1.00	10	3	5	7	5
	16	PRUN	1.00	10	3	5	7	5
	17	PRUN	1.00	10	3	5	7	5
	18	PRUN	1.00	10	3	5	7	5
	19	PRUN	1.00	10	3	5	7	5
	20	PRUN	1.00	10	3	5	7	5
	21	PRUN	1.00	10	3	5	7	5
	22	PRUN	1.00	10	3	5	7	5
	23	PRUN	1.00	10	3	5	7	5
	24	PRUN	1.00	10	3	5	7	5
	25	PRUN	1.00	10	3	5	7	5
	26	PRUN	1.00	10	3	5	7	5
	27	PRUN	1.00	10	3	5	7	5

COMUNA MOSNITA NOUA

	28	PRUN	1.00	10	3	5	7	5
	29	PRUN	1.00	20	5	5	17	5
	30	PRUN	1.00	20	5	5	17	5
	31	PRUN	1.00	10	3	5	7	5
	32	PRUN	1.00	10	3	5	7	5
	33	PRUN	1.00	10	3	5	7	5
	34	NUC	1.00	20	5	5	17	5
	35	PRUN	1.00	10	3	5	7	5
	36	PRUN	1.00	10	3	5	7	5
	37	PRUN	1.00	10	3	5	7	5
	38	PRUN	1.00	15	4	5	12	5
	39	PRUN	1.00	10	3	5	7	5
	40	PRUN	1.00	10	3	5	7	5
	41	PRUN	1.00	10	3	5	7	5
	42	PRUN	1.00	10	3	5	7	5
	43	PRUN	1.00	10	3	5	7	5
	44	PRUN	1.00	10	3	5	7	5
	45	PRUN	1.00	10	3	5	7	5
	46	PRUN	1.00	10	3	5	7	5
	47	PRUN	1.00	10	3	5	7	5
	48	PRUN	1.00	10	3	5	7	5
	49	PRUN	1.00	20	5	5	17	5
	50	PRUN	1.00	20	5	5	17	5
	51	PRUN	1.00	10	3	5	7	5
	52	PRUN	1.00	10	3	5	7	5
	53	PRUN	1.00	10	3	5	7	5

COMUNA MOSNITA NOUA

	54	OTETAR	1.00	10	2	5	7	5
	55	THUJA	1.00	5	2	5	4	5
	56	THUJA	1.00	5	2	5	4	5
	57	THUJA	1.00	5	2	5	4	5
	58	THUJA	1.00	5	2	5	4	5
	59	THUJA	1.00	5	2	5	4	5
	60	THUJA	1.00	5	2	5	4	5
	61	THUJA	1.00	5	2	5	4	5
	62	NUC	1.00	20	5	5	17	5
	63	NUC	1.00	15	5	5	13	5
	64	ARTAR	1.00	10	3	5	7	5
	65	PRUN	1.00	10	3	5	7	5
	66	PRUN	1.00	10	3	5	7	5
COLT CU STR. S.C.M.	1	PRUN	1.00	15	4	5	12	5
	2	PRUN	1.00	15	4	5	12	5
	3	PRUN	1.00	15	4	5	12	5
	4	PRUN	1.00	15	4	5	12	5
	5	PRUN	1.00	15	4	5	12	5
	6	PRUN	1.00	15	4	5	12	5
	7	PRUN	1.00	10	3	5	7	5
	8	PRUN	1.00	10	3	5	7	5
	9	PRUN	1.00	10	3	5	7	5
	10	NUC	1.00	20	5	5	17	5
	11	NUC	1.00	10	3	5	7	5
	12	PRUN	1.00	15	4	5	12	5
	13	PRUN	1.00	15	4	5	12	5

COMUNA MOSNITA NOUA

	14	PRUN	1.00	15	4	5	12	5
	15	PRUN	1.00	15	4	5	12	5
	16	PRUN	1.00	15	4	5	12	5
	17	PRUN	1.00	10	3	5	7	5
	18	PRUN	1.00	10	3	5	7	5
	19	PRUN	1.00	10	3	5	7	5
	20	PRUN	1.00	10	3	5	7	5
	21	PRUN	1.00	20	5	5	17	5
	22	PRUN	1.00	5	2	5	7	3
	23	PRUN	1.00	5	2	5	7	3
	24	PRUN	1.00	5	2	5	7	3
	25	PRUN	1.00	5	2	5	7	3
	26	PRUN	1.00	5	2	5	7	3
	27	PRUN	1.00	5	2	5	7	3
	28	PRUN	1.00	10	3	5	7	5
	29	PRUN	1.00	10	3	5	7	5
	30	PRUN	1.00	10	3	5	7	5
	31	PRUN	1.00	15	4	5	12	5
	32	PRUN	1.00	10	3	5	7	5
	33	PRUN	1.00	10	3	5	7	5
	34	PRUN	1.00	10	3	5	7	5
	35	PRUN	1.00	10	3	5	7	5
	36	PRUN	1.00	20	5	5	17	5
	37	PRUN	1.00	10	3	5	7	5
	38	NUC	1.00	20	6	5	17	5
	39	NUC	1.00	20	6	5	17	5

COMUNA MOSNITA NOUA

	40	PRUN	1.00	5	2	5	7	3
	41	PRUN	1.00	5	2	5	7	3
	42	PRUN	1.00	5	2	5	7	3
	43	PRUN	1.00	5	2	5	7	3
	44	PRUN	1.00	5	2	5	7	3
	45	PRUN	1.00	5	2	5	7	3
	46	PRUN	1.00	10	3	5	7	5
	47	PRUN	1.00	10	3	5	7	5
	48	PRUN	1.00	10	3	5	7	5
	49	PRUN	1.00	15	4	5	12	5
	50	PRUN	1.00	15	4	5	12	5
	51	PRUN	1.00	10	3	5	7	5
	52	PRUN	1.00	10	3	5	7	5
	53	PRUN	1.00	10	3	5	7	5
	54	PRUN	1.00	10	3	5	7	5
	55	NUC	1.00	20	6	5	17	5
	56	PRUN	1.00	10	3	5	7	5
	57	PRUN	1.00	10	3	5	7	5
	58	PRUN	1.00	10	3	5	7	5
	59	PRUN	1.00	10	3	5	7	5
	60	PRUN	1.00	10	3	5	7	5
	61	PRUN	1.00	10	3	5	7	5
	62	PRUN	1.00	5	2	5	7	3
	63	PRUN	1.00	5	2	5	7	3
	64	PRUN	1.00	20	5	5	17	5
	65	PRUN	1.00	20	5	5	17	5

COMUNA MOSNITA NOUA

	66	PRUN	1.00	20	5	5	17	5
	67	PRUN	1.00	10	3	5	7	5
	68	PRUN	1.00	10	3	5	7	5
	69	PRUN	1.00	10	3	5	7	5
	70	PRUN	1.00	5	2	5	7	3
	71	PRUN	1.00	5	2	5	7	3
	72	PRUN	1.00	5	2	5	7	3
	73	PRUN	1.00	5	2	5	7	3
	74	PRUN	1.00	5	2	5	7	3
	75	PRUN	1.00	5	2	5	7	3
	76	PRUN	1.00	5	2	5	7	3
	77	PRUN	1.00	5	2	5	7	3
	78	PRUN	1.00	10	3	5	7	5
	79	PRUN	1.00	20	5	5	17	5
	80	PRUN	1.00	10	3	5	7	5
	81	PRUN	1.00	10	3	5	7	5
	82	PRUN	1.00	10	3	5	7	5
	83	PRUN	1.00	15	4	5	12	5
	84	PRUN	1.00	10	3	5	7	5
	85	PRUN	1.00	10	3	5	7	5
	86	PRUN	1.00	10	3	5	7	5
	87	PRUN	1.00	15	4	5	12	5
	88	PRUN	1.00	10	3	5	7	5
	89	PRUN	1.00	10	3	5	7	5
	90	PRUN	1.00	15	4	5	12	5
	91	PRUN	1.00	15	4	5	12	5

COMUNA MOSNITA NOUA

	92	PRUN	1.00	15	4	5	12	5
	93	PRUN	1.00	15	4	5	12	5
	94	PRUN	1.00	15	4	5	12	5
	95	PRUN	1.00	15	4	5	12	5
	96	PRUN	1.00	15	4	5	12	5
	97	PRUN	1.00	15	4	5	12	5
	98	PRUN	1.00	15	4	5	12	5
	99	PRUN	1.00	15	4	5	12	5
	100	PRUN	1.00	15	4	5	12	5
	101	PRUN	1.00	15	4	5	12	5
	102	PRUN	1.00	15	4	5	12	5
	103	PRUN	1.00	20	5	5	17	5
	104	PRUN	1.00	20	5	5	17	5
	105	PRUN	1.00	20	5	5	17	5
	106	PRUN	1.00	20	5	5	17	5
	107	PRUN	1.00	20	5	5	17	5
CAPAT	108	PRUN	1.00	20	5	5	17	5

<b>0</b>	<b>1</b>	<b>2</b>	<b>3</b>	<b>4</b>	<b>5</b>	<b>6</b>	<b>7</b>	<b>8</b>
<b>AMPLASAMENT</b>	<b>NR. UNIC</b>	<b>SPECIE DE ARBORI</b>	<b>BUC.</b>	<b>DIAM CM</b>	<b>INAL. M</b>	<b>VITALIT</b>	<b>VARSTA</b>	<b>GR. INTR</b>
STR.UNIRII	1	PRUN	1.00	10	3	5	7	5
DREAPTA	2	PRUN	1.00	10	3	5	7	5
	3	PRUN	1.00	10	3	5	7	5

COMUNA MOSNITA NOUA

	4	PRUN	1.00	10	3	5	7	5
	5	PRUN	1.00	10	3	5	7	5
	6	PRUN	1.00	10	3	5	7	5
	7	PRUN	1.00	10	3	5	7	5
	8	PRUN	1.00	10	3	5	7	5
	9	PRUN	1.00	10	3	5	7	5
	10	PRUN	1.00	10	3	5	7	5
	11	NUC	1.00	30	10	5	27	5
	12	NUC	1.00	20	5	5	17	5
	13	PRUN	1.00	5	2	5	7	3
	14	PRUN	1.00	5	2	5	7	3
	15	PRUN	1.00	20	4	5	17	5
	16	PRUN	1.00	25	5	5	23	5
	17	PRUN	1.00	10	3	5	7	5
	18	PRUN	1.00	5	2	5	7	3
	19	PRUN	1.00	5	2	5	7	3
	20	PRUN	1.00	5	2	5	7	3
	21	PRUN	1.00	5	2	5	7	3
	22	PRUN	1.00	5	2	5	7	3
	23	PRUN	1.00	5	2	5	7	3
	24	PRUN	1.00	5	2	5	7	3
	25	PRUN	1.00	5	2	5	7	3
	26	PRUN	1.00	5	2	5	7	3
	27	PRUN	1.00	5	2	5	7	3
	28	PRUN	1.00	10	3	5	7	5
	29	PRUN	1.00	5	2	5	7	3

COMUNA MOSNITA NOUA

	30	PRUN	1.00	5	2	5	7	3
	31	PRUN	1.00	5	2	5	7	3
	32	PRUN	1.00	10	3	5	7	5
	33	PRUN	1.00	10	3	5	7	5
	34	PRUN	1.00	10	3	5	7	5
	35	PRUN	1.00	10	3	5	7	5
	36	PRUN	1.00	10	3	5	7	5
	37	PRUN	1.00	10	3	5	7	5
	38	PRUN	1.00	10	3	5	7	5
	39	PRUN	1.00	10	3	5	7	5
	40	PRUN	1.00	10	3	5	7	5
	41	PRUN	1.00	15	4	5	12	5
	42	PRUN	1.00	15	4	5	12	5
	43	PRUN	1.00	10	3	5	7	5
	44	PRUN	1.00	10	3	5	7	5
	45	PRUN	1.00	5	2	5	7	3
	46	PRUN	1.00	5	2	5	7	3
	47	PRUN	1.00	10	3	5	7	5
	48	PRUN	1.00	10	3	5	7	5
	49	PRUN	1.00	10	3	5	7	5
	50	PRUN	1.00	10	3	5	7	5
	51	PRUN	1.00	10	3	5	7	5
	52	PRUN	1.00	10	3	5	7	5
	53	PRUN	1.00	10	3	5	7	5
	54	PRUN	1.00	10	3	5	7	5
	55	PRUN	1.00	10	3	5	7	5

COMUNA MOSNITA NOUA

	56	PRUN	1.00	10	3	5	7	5
	57	PRUN	1.00	10	3	5	7	5
	58	PRUN	1.00	10	3	5	7	5
	59	PRUN	1.00	10	3	5	7	5
	60	PRUN	1.00	10	3	5	7	5
	61	PRUN	1.00	10	3	5	7	5
	62	PRUN	1.00	10	3	5	7	5
	63	PRUN	1.00	10	3	5	7	5
	64	PRUN	1.00	10	3	5	7	5
	65	PRUN	1.00	10	3	5	7	5
	66	PRUN	1.00	10	3	5	7	5
	67	PRUN	1.00	10	3	5	7	5
	68	PRUN	1.00	10	3	5	7	5
	69	PRUN	1.00	10	3	5	7	5
	70	PRUN	1.00	20	4	5	17	5
	71	PRUN	1.00	20	4	5	17	5
	72	PRUN	1.00	10	3	5	7	5
	73	SALCIE	1.00	10	3	5	7	5
	74	SALCIE	1.00	10	3	5	7	5
	75	THUJA	1.00	5	2	5	4	5
	76	PRUN	1.00	10	3	5	7	5
	77	PRUN	1.00	10	3	5	7	5
	78	PRUN	1.00	10	3	5	7	5
	79	PRUN	1.00	10	3	5	7	5
	80	PRUN	1.00	10	3	5	7	5
	81	PRUN	1.00	10	3	5	7	5

COMUNA MOSNITA NOUA

	82	PRUN	1.00	10	3	5	7	5
	83	PRUN	1.00	10	3	5	7	5
	84	PRUN	1.00	10	3	5	7	5
	85	PRUN	1.00	10	3	5	7	5
	86	PRUN	1.00	10	3	5	7	5
	87	PRUN	1.00	10	3	5	7	5
	88	PRUN	1.00	15	4	5	12	5
	89	PRUN	1.00	15	4	5	12	5
	90	PRUN	1.00	15	4	5	12	5
	91	PRUN	1.00	15	4	5	12	5
	92	PRUN	1.00	15	4	5	12	5
	93	PRUN	1.00	15	4	5	12	5
	94	PRUN	1.00	15	4	5	12	5
	95	PRUN	1.00	15	4	5	12	5
	96	PRUN	1.00	15	4	5	12	5
	97	PRUN	1.00	15	4	5	12	5
	98	PRUN	1.00	15	4	5	12	5
	99	PRUN	1.00	15	4	5	12	5
	100	PRUN	1.00	15	4	5	12	5
	101	PRUN	1.00	15	4	5	12	5
	102	PRUN	1.00	15	4	5	12	5
	103	PRUN	1.00	15	4	5	12	5
	104	PRUN	1.00	15	4	5	12	5
	105	PRUN	1.00	15	4	5	12	5
	106	PRUN	1.00	15	4	5	12	5
	107	PRUN	1.00	15	4	5	12	5

COMUNA MOSNITA NOUA

	108	PRUN	1.00	5	2	5	7	3
	109	PRUN	1.00	5	2	5	7	3
	110	PRUN	1.00	5	2	5	7	3
	111	PRUN	1.00	10	3	5	7	5
	112	PRUN	1.00	10	3	5	7	5
	113	FRASIN	1.00	20	6	5	17	5
	114	FRASIN	1.00	20	6	5	17	5
	115	FRASIN	1.00	20	6	5	17	5
	116	FRASIN	1.00	20	6	5	17	5
	117	FRASIN	1.00	20	6	5	17	5
	118	FRASIN	1.00	20	6	5	17	5
	119	FRASIN	1.00	20	6	5	17	5
	120	FRASIN	1.00	20	6	5	17	5
	121	NUC	1.00	30	8	5	27	5
	122	PRUN	1.00	10	3	5	7	5
	123	PRUN	1.00	10	3	5	7	5
	124	PRUN	1.00	10	3	5	7	5
	125	PRUN	1.00	15	4	5	12	5
	126	PRUN	1.00	15	4	5	12	5
	127	PRUN	1.00	20	6	5	17	5
	128	PRUN	1.00	20	6	5	17	5
	129	PRUN	1.00	15	4	5	12	5
	130	PRUN	1.00	15	4	5	12	5
	131	PRUN	1.00	15	4	5	12	5
	132	PRUN	1.00	15	4	5	12	5
	133	PRUN	1.00	10	3	5	7	5

COMUNA MOSNITA NOUA

	134	PRUN	1.00	10	3	5	7	5
	135	PRUN	1.00	10	3	5	7	5
	136	PRUN	1.00	10	3	5	7	5
	137	PRUN	1.00	10	3	5	7	5
	138	PRUN	1.00	10	3	5	7	5
	139	PRUN	1.00	10	3	5	7	5
	140	PRUN	1.00	10	3	5	7	5
	141	PRUN	1.00	10	3	5	7	5
	142	PRUN	1.00	10	3	5	7	5
	143	PRUN	1.00	10	3	5	7	5
	144	PRUN	1.00	10	3	5	7	5
	145	PRUN	1.00	10	3	5	7	5
	146	PRUN	1.00	10	3	5	7	5
	147	NUC	1.00	20	6	5	17	5
	148	PRUN	1.00	10	3	5	7	5
	149	PRUN	1.00	15	4	5	12	5
	150	PRUN	1.00	15	4	5	12	5
	151	PRUN	1.00	15	4	5	12	5
	152	PRUN	1.00	15	4	5	12	5
	153	PRUN	1.00	15	4	5	12	5
	154	PRUN	1.00	15	4	5	12	5
	155	PRUN	1.00	15	4	5	12	5
	156	PRUN	1.00	15	4	5	12	5
	157	PRUN	1.00	15	4	5	12	5
	158	PRUN	1.00	10	3	5	7	5
	159	PRUN	1.00	10	3	5	7	5

COMUNA MOSNITA NOUA

	160	PRUN	1.00	10	3	5	7	5
	161	PRUN	1.00	10	3	5	7	5
	162	PRUN	1.00	10	3	5	7	5
	163	PRUN	1.00	10	3	5	7	5
	164	PRUN	1.00	10	3	5	7	5
	165	PRUN	1.00	10	3	5	7	5
	166	PRUN	1.00	10	3	5	7	5
	167	PRUN	1.00	10	3	5	7	5
	168	PRUN	1.00	10	3	5	7	5
	169	PRUN	1.00	10	3	5	7	5
	170	PRUN	1.00	10	3	5	7	5
	171	NUC	1.00	25	7	5	22	5
	172	PRUN	1.00	15	4	5	12	5
	173	PRUN	1.00	15	4	5	12	5
	174	PRUN	1.00	15	4	5	12	5
	175	PRUN	1.00	15	4	5	12	5
	176	NUC	1.00	20	6	5	17	5
	177	NUC	1.00	20	6	5	17	5
	178	NUC	1.00	20	6	5	17	5
	179	NUC	1.00	20	6	5	17	5
	180	PRUN	1.00	5	2	5	3	5
	181	PRUN	1.00	20	4	5	17	5
	182	PRUN	1.00	10	3	5	7	5
	183	NUC	1.00	30	10	5	27	5
	184	PRUN	1.00	5	2	5	3	5
	185	PRUN	1.00	5	2	5	3	5

COMUNA MOSNITA NOUA

	186	PRUN	1.00	5	2	5	3	5
	187	PRUN	1.00	5	2	5	3	5
	188	PRUN	1.00	20	5	5	17	5
	189	PRUN	1.00	10	3	5	7	5
	190	PRUN	1.00	10	3	5	7	5
	191	PRUN	1.00	10	3	5	7	5
	192	PRUN	1.00	10	3	5	7	5
	193	PRUN	1.00	10	3	5	7	5
	194	PRUN	1.00	10	3	5	7	5
	195	NUC	1.00	20	6	5	17	5
	196	PRUN	1.00	10	3	5	7	5
	197	PRUN	1.00	5	2	5	3	5
	198	PRUN	1.00	5	2	5	3	5
	199	PRUN	1.00	15	4	5	12	5
	200	PRUN	1.00	15	4	5	12	5
	201	PRUN	1.00	15	4	5	12	5
	202	PRUN	1.00	15	4	5	12	5
	203	PRUN	1.00	15	4	5	12	5
	204	PRUN	1.00	15	4	5	12	5
	205	PRUN	1.00	15	4	5	12	5
	206	PRUN	1.00	15	4	5	12	5
	207	PRUN	1.00	15	4	5	12	5
	208	NUC	1.00	20	5	5	17	5
	209	PRUN	1.00	15	4	5	12	5
	210	SALCIE	1.00	25	7	5	22	5
	211	SALCIE	1.00	5	3	5	4	5

COMUNA MOSNITA NOUA

	212	SALCIE	1.00	5	3	5	4	5
	213	SALCIE	1.00	5	3	5	4	5
	214	MESTEACAN	1.00	5	3	5	4	5

**FASII PLANTATE**

**Judetul: Timis**  
**Comuna Mosnita Noua**  
**Cod Siruta: 157843**

**FIȘA SPAȚIULUI VERDE NR. 6**

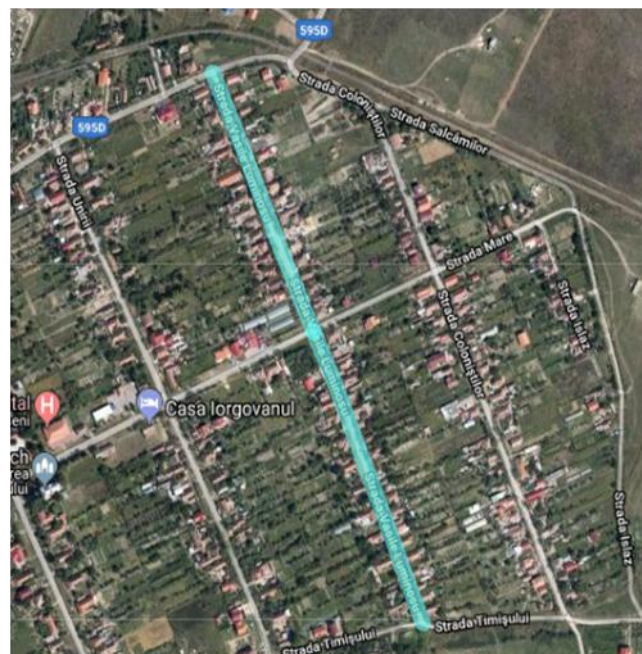
Str. Vasile Luminosu

**1. SCHIȚA AMPLASAMENTULUI TERENULUI SPAȚIU VERDE**

**2. ADRESA**

**Sat Urseni**

**Strazi**



COMUNA MOSNITA NOUA

**3. DATE DESPRE TERENUL SPAȚIU VERDE**

Proprietar/detinator teren spatiu verde	Tip proprietate	Mod administrare	Categoria de folosinta	Regl. urban	Suprafata masurata (mp) Teren		Total Sp. Verde MP	Observatii
					Exclusiv	Indiviziune		
Comuna Mosnita Noua	Prop. Publica	Adm. Pub.	CC	Strazi	8,604.00		<b>6,883.20</b>	

**4. DATE PRIVIND CONSTRUCȚIILE EXISTENTE PE TERENUL SPAȚIU VERDE**

Nume si prenume proprietar constructii	Tip proprietate	Mod administrare	Numar corp constr.	Cod grupa destinatie	Suprafata construita la sol (mp)	Observatii
Comuna Mosnita Noua	Prop. Publica	Adm. Pub.	Podete	CIE	1,720.80	Intrari curti
<b>Total suprafață ocupată din terenul spațiu verde</b>					<b>1,720.80</b>	

**5. ECHIPAREA EDILITARĂ A TERENULUI**

COMUNA MOSNITA NOUA

<b>A - APA</b>	<b>C - CANAL</b>	<b>t - ENERGIE TERMICA</b>	<b>E - ENERGIE ELECTRICA</b>	<b>G - GAZ</b>	<b>T - TELEFON</b>
X	X		X		X

**6. DATE PRIVIND VEGETAȚIA EXISTENTĂ PE TERENUL SPAȚIU VERDE**

<b>NR. UNIC</b>	<b>DENUMIRE</b>	<b>CATEGORIE SP. VERDE</b>	<b>AMPLASAMENT</b>	<b>CAT. DE FOLOSINTA</b>	<b>REGIM JURIDIC</b>	<b>REGLEM URB. NR. PARCELA</b>
6	Covor vegetal	Cu acces public nelimitat	Sat Urseni	CC	Public	0

**SPECII DE ARBORI**

<b>0</b>	<b>1</b>	<b>2</b>	<b>3</b>	<b>4</b>	<b>5</b>	<b>6</b>	<b>7</b>	<b>8</b>
<b>AMPLASAMENT</b>	<b>NR. UNIC</b>	<b>SPECIE DE ARBORI</b>	<b>BUC.</b>	<b>DIAM CM</b>	<b>INAL. M</b>	<b>VITALIT</b>	<b>VARSTA</b>	<b>GR. INTR</b>
STR.V LUMINOSU	1	NUC	1.00	25	7	5	23	5
STANGA	2	PRUN	1.00	15	4	5	12	5
	3	PRUN	1.00	15	4	5	12	5
	4	PRUN	1.00	15	4	5	12	5
	5	PRUN	1.00	15	4	5	12	5

COMUNA MOSNITA NOUA

	6	PRUN	1.00	15	4	5	12	5
	7	PRUN	1.00	15	4	5	12	5
	8	PRUN	1.00	15	4	5	12	5
	9	NUC	1.00	10	3	5	7	5
	10	PRUN	1.00	10	3	5	7	5
	11	PRUN	1.00	10	3	5	7	5
	12	PRUN	1.00	10	3	5	7	5
	13	PRUN	1.00	15	4	5	12	5
	14	PRUN	1.00	15	4	5	12	5
	15	PRUN	1.00	15	4	5	12	5
	16	NUC	1.00	15	4	5	12	3
	17	PRUN	1.00	10	3	5	7	5
	18	PRUN	1.00	10	3	5	7	5
	19	PRUN	1.00	10	3	5	7	5
	20	PRUN	1.00	15	4	5	12	5
	21	PRUN	1.00	10	3	5	7	5
	22	PRUN	1.00	10	3	5	7	5
	23	PRUN	1.00	10	3	5	7	5
	24	PRUN	1.00	10	3	5	7	5
	25	PRUN	1.00	10	3	5	7	5
	26	PRUN	1.00	10	3	5	7	5
	27	PRUN	1.00	10	3	5	7	5
	28	PRUN	1.00	10	3	5	7	5
	29	PRUN	1.00	10	3	5	7	5
	30	PRUN	1.00	10	3	5	7	5
	31	PRUN	1.00	10	3	5	7	5

COMUNA MOSNITA NOUA

	32	PRUN	1.00	10	3	5	7	5
	33	PRUN	1.00	10	3	5	7	5
	34	PRUN	1.00	10	3	5	7	5
	35	PRUN	1.00	10	3	5	7	5
	36	PRUN	1.00	10	3	5	7	5
	37	PRUN	1.00	10	3	5	7	5
	38	PRUN	1.00	10	3	5	7	5
	39	PRUN	1.00	20	6	5	17	5
	40	PRUN	1.00	5	2	5	7	3
	41	PRUN	1.00	5	2	5	7	3
	42	PRUN	1.00	5	2	5	7	3
	43	PRUN	1.00	5	2	5	7	3
	44	PRUN	1.00	5	2	5	7	3
	45	PRUN	1.00	15	4	5	12	5
	46	PRUN	1.00	5	2	5	7	3
	47	PRUN	1.00	5	2	5	7	3
	48	PRUN	1.00	5	2	5	7	3
	49	THUJA	1.00	5	3	5	5	5
	50	THUJA	1.00	5	3	5	5	5
	51	NUC	1.00	30	10	5	27	5
	52	THUJA	1.00	5	3	5	5	5
	53	THUJA	1.00	5	3	5	5	5
	54	THUJA	1.00	5	3	5	5	5
	55	THUJA	1.00	5	3	5	5	5
	56	MOLID	1.00	5	3	5	5	5
	57	NUC	1.00	20	6	5	17	5

COMUNA MOSNITA NOUA

	58	NUC	1.00	10	3	5	7	5
	59	NUC	1.00	10	3	5	7	5
	60	NUC	1.00	15	4	5	12	5
COLT CU STR. MARE	1	PRUN	1.00	10	3	5	7	5
	2	NUC	1.00	10	3	5	7	5
	3	PRUN	1.00	10	3	5	7	5
	4	NUC	1.00	10	3	5	7	5
	5	NUC	1.00	20	6	5	17	5
	6	OTETAR	1.00	5	2	5	4	5
	7	OTETAR	1.00	5	2	5	4	5
	8	OTETAR	1.00	5	2	5	4	5
	9	OTETAR	1.00	5	2	5	4	5
	10	PRUN	1.00	10	3	5	7	5
	11	NUC	1.00	35	11	5	33	5
	12	NUC	1.00	30	10	5	27	5
	13	PRUN	1.00	10	3	5	7	5
	14	PRUN	1.00	10	3	5	7	5
	15	OTETAR	1.00	10	3	5	7	5
	16	OTETAR	1.00	10	3	5	7	5
	17	SALCIE CR	1.00	10	3	5	7	5
	18	NUC	1.00	20	6	5	17	5
	19	PRUN	1.00	10	3	5	7	5
	20	PRUN	1.00	10	3	5	7	5
	21	PRUN	1.00	15	4	5	12	5
	22	PRUN	1.00	15	4	5	12	5
	23	PRUN	1.00	15	4	5	12	5

COMUNA MOSNITA NOUA

	24	NUC	1.00	20	6	5	17	5
	25	NUC	1.00	20	6	5	17	5
	26	NUC	1.00	20	6	5	17	5
	27	PRUN	1.00	35	7	5	32	5
	28	NUC	1.00	15	4	5	13	5
	29	NUC	1.00	15	4	5	13	5
	30	NUC	1.00	15	4	5	13	5
	31	NUC	1.00	25	7	5	23	5
	32	PRUN	1.00	5	2	5	7	3
	33	PRUN	1.00	5	2	5	7	3
	34	PRUN	1.00	5	2	5	7	3
	35	PRUN	1.00	5	2	5	7	3
	36	PRUN	1.00	5	2	5	7	3
	37	PRUN	1.00	5	2	5	7	3
	38	PRUN	1.00	5	2	5	7	3
	39	PRUN	1.00	5	2	5	7	3
	40	PRUN	1.00	5	2	5	7	3
	41	PRUN	1.00	15	4	5	12	5
	42	PRUN	1.00	15	4	5	12	5
	43	PRUN	1.00	15	4	5	12	5
	44	PRUN	1.00	15	4	5	12	5
	45	PRUN	1.00	15	4	5	12	5
	46	PRUN	1.00	15	4	5	12	5
	47	PRUN	1.00	15	4	5	12	5
	48	NUC	1.00	25	7	5	23	5
	49	PRUN	1.00	15	4	5	12	5

COMUNA MOSNITA NOUA

	50	PRUN	1.00	15	4	5	12	5
	51	PRUN	1.00	15	4	5	12	5
	52	PRUN	1.00	15	4	5	12	5
	53	PRUN	1.00	15	4	5	12	5
	54	PRUN	1.00	15	4	5	12	5
	55	PRUN	1.00	15	4	5	12	5
	56	PRUN	1.00	15	4	5	12	5
	57	PRUN	1.00	15	4	5	12	5
	58	PRUN	1.00	15	4	5	12	5
	59	PRUN	1.00	15	4	5	12	5
	60	PRUN	1.00	15	4	5	12	5
	61	PRUN	1.00	15	4	5	12	5
CAPAT	62	PRUN	1.00	15	4	5	12	5

0	1	2	3	4	5	6	7	8
AMPLASAMENT	NR. UNIC	SPECIE DE ARBORI	BUC.	DIAM CM	INAL. M	VITALIT	VARSTA	GR. INTR
STR.V LUMINOSU	1	PRUN	1.00	10	3	5	7	5
DREAPTA	2	PRUN	1.00	10	3	5	7	5
	3	PRUN	1.00	10	3	5	7	5

COMUNA MOSNITA NOUA

	4	PRUN	1.00	10	3	5	7	5
	5	PRUN	1.00	10	3	5	7	5
	6	PRUN	1.00	10	3	5	7	5
	7	PRUN	1.00	10	3	5	7	5
	8	PRUN	1.00	10	3	5	7	5
	9	PRUN	1.00	10	3	5	7	5
	10	PRUN	1.00	10	3	5	7	5
	11	PRUN	1.00	10	3	5	7	5
	12	PRUN	1.00	10	3	5	7	5
	13	PRUN	1.00	10	3	5	7	5
	14	PRUN	1.00	10	3	5	7	5
	15	PRUN	1.00	20	6	5	17	5
	16	PRUN	1.00	20	6	5	17	5
	17	PRUN	1.00	20	6	5	17	5
	18	PRUN	1.00	10	3	5	7	5
	19	PRUN	1.00	10	3	5	7	5
	20	PRUN	1.00	10	3	5	7	5
	21	PRUN	1.00	10	3	5	7	5
	22	PRUN	1.00	10	3	5	7	5
	23	PRUN	1.00	10	3	5	7	5
	24	PRUN	1.00	15	4	5	12	5
	25	PRUN	1.00	15	4	5	12	5
	26	PRUN	1.00	15	4	5	12	5
	27	PRUN	1.00	15	4	5	12	5
	28	PRUN	1.00	15	4	5	12	5
	29	PRUN	1.00	15	4	5	12	5

COMUNA MOSNITA NOUA

	30	PRUN	1.00	15	4	5	12	5
	31	PRUN	1.00	10	3	5	7	5
	32	PRUN	1.00	10	3	5	7	5
	33	PRUN	1.00	10	3	5	7	5
	34	PRUN	1.00	10	3	5	7	5
	35	PRUN	1.00	15	4	5	12	5
	36	PRUN	1.00	15	4	5	12	5
	37	PRUN	1.00	15	4	5	12	5
	38	PRUN	1.00	15	4	5	12	5
	39	PRUN	1.00	15	4	5	12	5
	40	PRUN	1.00	15	4	5	12	5
	41	PRUN	1.00	15	4	5	12	5
	42	PRUN	1.00	15	4	5	12	5
	43	PRUN	1.00	15	4	5	12	5
	44	PRUN	1.00	15	4	5	12	5
	45	PRUN	1.00	5	2	5	7	3
	46	PRUN	1.00	5	2	5	7	3
	47	PRUN	1.00	15	4	5	12	5
	48	PRUN	1.00	15	4	5	12	5
	49	PRUN	1.00	15	4	5	12	5
	50	PRUN	1.00	15	4	5	12	5
	51	PRUN	1.00	15	4	5	12	5
	52	PRUN	1.00	10	3	5	7	5
	53	PRUN	1.00	10	3	5	7	5
	54	PRUN	1.00	10	3	5	7	5
	55	PRUN	1.00	10	3	5	7	5

COMUNA MOSNITA NOUA

	56	PRUN	1.00	10	3	5	7	5
	57	PRUN	1.00	10	3	5	7	5
	58	PRUN	1.00	5	2	5	7	3
	59	PRUN	1.00	5	2	5	7	3
	60	PRUN	1.00	5	2	5	7	3
	61	PRUN	1.00	10	3	5	7	5
	62	PRUN	1.00	10	3	5	7	5
	63	PRUN	1.00	20	5	5	17	5
	64	PRUN	1.00	10	3	5	7	5
	65	PRUN	1.00	10	3	5	7	5
	66	PRUN	1.00	10	3	5	7	5
	67	PRUN	1.00	10	3	5	7	5
	68	PRUN	1.00	10	3	5	7	5
	69	PRUN	1.00	10	3	5	7	5
	70	PRUN	1.00	10	3	5	7	5
	71	NUC	1.00	20	6	5	17	5
	72	PRUN	1.00	10	3	5	7	5
	73	PRUN	1.00	10	3	5	7	5
	74	NUC	1.00	15	5	5	12	5
	75	PRUN	1.00	10	3	5	7	5
	76	PRUN	1.00	10	3	5	7	5
	77	PRUN	1.00	10	3	5	7	5
	78	PRUN	1.00	10	3	5	7	5
	79	PRUN	1.00	10	3	5	7	5
	80	PRUN	1.00	20	5	5	17	5
	81	PRUN	1.00	20	5	5	17	5

COMUNA MOSNITA NOUA

	82	PRUN	1.00	20	5	5	17	5
	83	PRUN	1.00	5	2	5	7	3
	84	PRUN	1.00	5	2	5	7	3
	85	PRUN	1.00	10	3	5	7	5
	86	PRUN	1.00	10	3	5	7	5
	87	PRUN	1.00	10	3	5	7	5
	88	PRUN	1.00	10	3	5	7	5
	89	PRUN	1.00	10	3	5	7	5
	90	PRUN	1.00	10	3	5	7	5
	91	PRUN	1.00	10	3	5	7	5
	92	PRUN	1.00	10	3	5	7	5
	93	PRUN	1.00	10	3	5	7	5
	94	PRUN	1.00	5	2	5	7	3
	95	PRUN	1.00	5	2	5	7	3
	96	PRUN	1.00	15	4	5	12	5
	97	PRUN	1.00	15	4	5	12	5
	98	PRUN	1.00	15	4	5	12	5
	99	PRUN	1.00	15	4	5	12	5
	100	PRUN	1.00	15	4	5	12	5
	101	PRUN	1.00	15	4	5	12	5
	102	PRUN	1.00	15	4	5	12	5
	103	PRUN	1.00	15	4	5	12	5
	104	PRUN	1.00	15	4	5	12	5
	105	PRUN	1.00	15	4	5	12	5
	106	PRUN	1.00	15	4	5	12	5
	107	PRUN	1.00	20	5	5	17	5

COMUNA MOSNITA NOUA

	108	NUC	1.00	30	8	5	27	5
	109	PRUN	1.00	15	4	5	12	5
	110	PRUN	1.00	10	3	5	7	5
	111	PRUN	1.00	10	3	5	7	5
	112	PRUN	1.00	10	3	5	7	5
	113	PRUN	1.00	25	6	5	23	5
	114	PRUN	1.00	20	5	5	17	5
	115	PRUN	1.00	10	3	5	7	5
	116	PRUN	1.00	15	4	5	12	5
	117	PRUN	1.00	15	4	5	12	5
	118	PRUN	1.00	15	4	5	12	5
	119	PRUN	1.00	20	5	5	17	5
	120	NUC	1.00	30	10	5	27	5
	121	PRUN	1.00	10	3	5	7	5
	122	PRUN	1.00	5	2	5	7	3
	123	PRUN	1.00	5	2	5	7	3
	124	PRUN	1.00	5	2	5	7	3
	125	PRUN	1.00	5	2	5	7	3
	126	PRUN	1.00	5	2	5	7	3
	127	PRUN	1.00	5	2	5	7	3
	128	PRUN	1.00	5	2	5	7	3
	129	PRUN	1.00	20	5	5	17	5
	130	PRUN	1.00	5	2	5	7	3
	131	PRUN	1.00	5	2	5	7	3
	132	PRUN	1.00	10	3	5	7	5
	133	VISIN	1.00	5	2	5	7	3

COMUNA MOSNITA NOUA

	134	VISIN	1.00	5	2	5	7	3
	135	VISIN	1.00	5	2	5	7	3
	136	PRUN	1.00	10	3	5	7	5
	137	PRUN	1.00	10	3	5	7	5
	138	PRUN	1.00	10	3	5	7	5
	139	PRUN	1.00	10	3	5	7	5
	140	PRUN	1.00	10	3	5	7	5
	141	PRUN	1.00	10	3	5	7	5
	142	PRUN	1.00	10	3	5	7	5
	143	PRUN	1.00	10	3	5	7	5
	144	PRUN	1.00	10	3	5	7	5
	145	PRUN	1.00	10	3	5	7	5
	146	PRUN	1.00	10	3	5	7	5
	147	OTETAR	1.00	15	3	5	13	5
	148	NUC	1.00	10	3	5	7	5
	149	NUC	1.00	10	3	5	7	5
	150	PRUN	1.00	15	4	5	13	5
	151	PRUN	1.00	15	4	5	13	5
	152	PRUN	1.00	15	4	5	13	5
	153	PRUN	1.00	15	4	5	13	5
	154	PRUN	1.00	15	4	5	13	5
	155	PRUN	1.00	15	4	5	13	5
	156	PRUN	1.00	10	3	5	7	5
	157	PRUN	1.00	10	3	5	7	5
	158	PRUN	1.00	10	3	5	7	5
	159	PRUN	1.00	10	3	5	7	5

COMUNA MOSNITA NOUA

	160	PRUN	1.00	10	3	5	7	5
	161	PRUN	1.00	15	4	5	13	5
	162	PRUN	1.00	15	4	5	13	5
	163	PRUN	1.00	15	4	5	13	5
	164	PRUN	1.00	15	4	5	13	5
	165	PRUN	1.00	15	4	5	13	5
	166	PRUN	1.00	15	4	5	13	5
	167	PRUN	1.00	15	4	5	13	5
	168	PRUN	1.00	15	4	5	13	5
	169	PRUN	1.00	15	4	5	13	5
	170	PRUN	1.00	15	4	5	13	5
	171	PRUN	1.00	15	4	5	13	5
	172	PRUN	1.00	15	4	5	13	5

# COMUNA MOSNITA NOUA

## FASII PLANTATE

Judetul: Timis  
Comuna Mosnita Noua  
Cod Siruta: 157843

## FIȘA SPAȚIULUI VERDE NR. 7

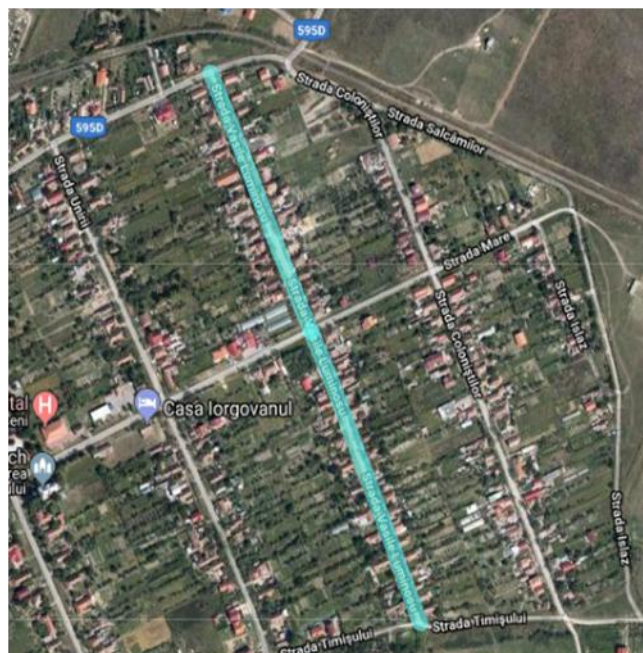
Str. Coloniștilor

### 1. SCHIȚA AMPLASAMENTULUI TERENULUI SPAȚIU VERDE

### 2. ADRESA

Sat Urseni

Strazi



COMUNA MOSNITA NOUA

**3. DATE DESPRE TERENUL SPAȚIU VERDE**

Proprietar/detinator teren spatiu verde	Tip proprietate	Mod administrare	Categoria de folosinta	Regl. urban	Suprafata masurata (mp) Teren		Total Sp. Verde MP	Observatii
					Exclusiv	Indiviziune		
Comuna Mosnita Noua	Prop. Publica	Adm. Pub.	CC	Strazi	8,592.00		<b>6,873.60</b>	

**4. DATE PRIVIND CONSTRUCȚIILE EXISTENTE PE TERENUL SPAȚIU VERDE**

Nume si prenume proprietar construcții	Tip proprietate	Mod administrare	Numar corp constr.	Cod grupa destinatie	Suprafata construita la sol (mp)	Observatii
Comuna Mosnita Noua	Prop. Publica	Adm. Pub.	Podete	CIE	1,718.40	Intrari curti
<b>Total suprafață ocupată din terenul spațiu verde</b>					<b>1,718.40</b>	

**5. ECHIPAREA EDILITARĂ A TERENULUI**

COMUNA MOSNITA NOUA

<b>A - APA</b>	<b>C - CANAL</b>	<b>t - ENERGIE TERMICA</b>	<b>E - ENERGIE ELECTRICA</b>	<b>G - GAZ</b>	<b>T - TELEFON</b>
X	X		X		X

**6. DATE PRIVIND VEGETAȚIA EXISTENTĂ PE TERENUL SPAȚIU VERDE**

<b>NR. UNIC</b>	<b>DENUMIRE</b>	<b>CATEGORIE SP. VERDE</b>	<b>AMPLASAMENT</b>	<b>CAT. DE FOLOSINTA</b>	<b>REGIM JURIDIC</b>	<b>REGLEM URB. NR. PARCELA</b>
7	Covor vegetal	Cu acces public nelimitat	Sat Urseni	CC	Public	0

**SPECII DE ARBORI**

<b>0</b>	<b>1</b>	<b>2</b>	<b>3</b>	<b>4</b>	<b>5</b>	<b>6</b>	<b>7</b>	<b>8</b>
<b>AMPLASAMENT</b>	<b>NR. UNIC</b>	<b>SPECIE DE ARBORI</b>	<b>BUC.</b>	<b>DIAM CM</b>	<b>INAL. M</b>	<b>VITALIT</b>	<b>VARSTA</b>	<b>GR. INTR</b>
STR. COLONISTILOR	1	PRUN	1.00	20	7	5	17	5
DREAPTA	2	PRUN	1.00	20	7	5	17	5
S->N	3	TEI	1.00	35	12	5	33	5

COMUNA MOSNITA NOUA

	4	PRUN	1.00	10	3	5	7	5
	5	PRUN	1.00	10	3	5	7	5
	6	PRUN	1.00	10	3	5	7	5
	7	PRUN	1.00	5	2	5	4	5
	8	PRUN	1.00	5	2	5	4	5
	9	PRUN	1.00	5	2	5	4	5
	10	PRUN	1.00	5	2	5	4	5
	11	PRUN	1.00	5	2	5	4	5
	12	PRUN	1.00	5	2	5	4	5
	13	PRUN	1.00	5	2	5	4	5
	14	PRUN	1.00	5	2	5	4	5
	15	PRUN	1.00	5	2	5	4	5
	16	PRUN	1.00	20	5	5	17	5
	17	PRUN	1.00	20	5	5	17	5
	18	NUC	1.00	20	7	5	17	5
	19	PRUN	1.00	5	2	5	4	5
	20	PRUN	1.00	5	2	5	4	5
	21	PRUN	1.00	5	2	5	4	5
	22	PRUN	1.00	10	3	5	7	5
	23	NUC	1.00	25	7	5	22	5
	24	PRUN	1.00	5	2	5	4	5
	25	PRUN	1.00	5	2	5	4	5
	26	PRUN	1.00	5	2	5	4	5
	27	PRUN	1.00	10	3	5	7	5
	28	PRUN	1.00	10	3	5	7	5
	29	PRUN	1.00	10	3	5	7	5

COMUNA MOSNITA NOUA

	30	NUC	1.00	25	7	5	22	5
	31	PRUN	1.00	15	4	5	12	5
	32	NUC	1.00	25	7	5	22	5
	33	PRUN	1.00	10	3	5	7	5
	34	PRUN	1.00	10	3	5	7	5
	35	PRUN	1.00	10	3	5	7	5
	36	PRUN	1.00	10	3	5	7	5
	37	PRUN	1.00	10	3	5	7	5
	38	PRUN	1.00	10	3	5	7	5
	39	PRUN	1.00	10	3	5	7	5
	40	PRUN	1.00	10	3	5	7	5
	41	PRUN	1.00	10	3	5	7	5
	42	PRUN	1.00	10	3	5	7	5
	43	PRUN	1.00	5	2	5	4	5
	44	PRUN	1.00	5	2	5	4	5
	45	PRUN	1.00	5	2	5	4	5
	46	PRUN	1.00	5	2	5	4	5
	47	PRUN	1.00	5	2	5	4	5
	48	PRUN	1.00	5	2	5	4	5
	49	PRUN	1.00	5	2	5	4	5
	50	PRUN	1.00	5	2	5	4	5
	51	PRUN	1.00	5	2	5	4	5
	52	PRUN	1.00	10	3	5	7	5
	53	PRUN	1.00	10	3	5	7	5
	54	PRUN	1.00	10	3	5	7	5
	55	PRUN	1.00	10	3	5	7	5

COMUNA MOSNITA NOUA

	56	PRUN	1.00	10	3	5	7	5
	57	PRUN	1.00	10	3	5	7	5
	58	PRUN	1.00	5	2	5	4	5
	59	PRUN	1.00	5	2	5	4	5
	60	PRUN	1.00	5	2	5	4	5
	61	PRUN	1.00	10	3	5	7	5
	62	PRUN	1.00	5	2	5	4	5
	63	PRUN	1.00	15	4	5	12	5
	64	PRUN	1.00	10	3	5	7	5
	65	PRUN	1.00	5	2	5	4	5
	66	PRUN	1.00	15	4	5	12	5
	67	PRUN	1.00	5	2	5	4	5
	68	PRUN	1.00	15	4	5	12	5
	69	PRUN	1.00	15	4	5	12	5
	70	PRUN	1.00	15	4	5	12	5
	71	PRUN	1.00	5	2	5	4	5
	72	PRUN	1.00	15	4	5	12	5
	73	PRUN	1.00	15	4	5	12	5
	74	PRUN	1.00	10	3	5	7	5
	75	PRUN	1.00	5	2	5	4	5
	76	PRUN	1.00	5	2	5	4	5
	77	NUC	1.00	30	10	5	27	5
	78	PRUN	1.00	15	4	5	12	5
	79	PRUN	1.00	20	5	5	17	5
	80	PRUN	1.00	15	4	5	12	5
	81	VISIN	1.00	15	4	5	12	5

COMUNA MOSNITA NOUA

	82	PRUN	1.00	10	3	5	7	5
	83	PRUN	1.00	10	3	5	7	5
	84	PRUN	1.00	15	4	5	12	5
	85	PRUN	1.00	20	5	5	17	5
	86	VISIN	1.00	10	3	5	7	5
	87	PRUN	1.00	15	4	5	12	5
	88	PRUN	1.00	15	4	5	12	5
	89	PRUN	1.00	15	4	5	12	5
	90	VISIN	1.00	10	3	5	7	5
	91	VISIN	1.00	10	3	5	7	5
	92	VISIN	1.00	10	3	5	7	5
	93	PRUN	1.00	5	2	5	4	5
	94	PRUN	1.00	5	2	5	4	5
	95	PRUN	1.00	5	2	5	4	5
	96	PRUN	1.00	5	2	5	4	5
	97	PRUN	1.00	5	2	5	4	5
	98	PRUN	1.00	5	2	5	4	5
	99	PRUN	1.00	15	4	5	12	5

COMUNA MOSNITA NOUA

0	1	2	3	4	5	6	7	8
AMPLASAMENT	NR. UNIC	SPECIE DE ARBORI	BUC.	DIAM CM	INAL. M	VITALIT	VARSTA	GR. INTR
STR. COLONISTILOR	1	NUC	1.00	25	7	5	22	5
STANGA	2	PRUN	1.00	10	3	5	7	5
S->N	3	PRUN	1.00	10	3	5	7	5
	4	PRUN	1.00	10	3	5	7	5
	5	PRUN	1.00	10	3	5	7	5
	6	PRUN	1.00	10	3	5	7	5
	7	PRUN	1.00	20	5	5	17	5
	8	PRUN	1.00	10	3	5	7	5
	9	PRUN	1.00	10	3	5	7	5
	10	PRUN	1.00	20	5	5	17	5
	11	VISIN	1.00	10	3	5	7	5
	12	VISIN	1.00	10	3	5	7	5
	13	VISIN	1.00	10	3	5	7	5
	14	VISIN	1.00	10	3	5	7	5
	15	VISIN	1.00	10	3	5	7	5
	16	PRUN	1.00	15	4	5	12	5
	17	PRUN	1.00	10	3	5	7	5
	18	PRUN	1.00	5	2	5	4	5
	19	PRUN	1.00	10	3	5	7	5
	20	PRUN	1.00	10	3	5	7	5
	21	PRUN	1.00	10	3	5	7	5
	22	VISIN	1.00	15	5	5	13	5

COMUNA MOSNITA NOUA

	23	NUC	1.00	30	10	5	27	5
	24	PRUN	1.00	15	4	5	12	5
	25	PRUN	1.00	5	2	5	4	5
	26	NUC	1.00	40	10	5	37	5
	27	PRUN	1.00	10	3	5	7	5
	28	PRUN	1.00	10	3	5	7	5
	29	PRUN	1.00	10	3	5	7	5
	30	PRUN	1.00	10	3	5	7	5
	31	PRUN	1.00	10	3	5	7	5
	32	PRUN	1.00	10	3	5	7	5
	33	PRUN	1.00	20	5	5	17	5
	34	PRUN	1.00	20	5	5	17	5
	35	PRUN	1.00	20	5	5	17	5
	36	PRUN	1.00	10	3	5	7	5
	37	PRUN	1.00	10	3	5	7	5
	38	PRUN	1.00	10	3	5	7	5
	39	PRUN	1.00	20	5	5	17	5
	40	PRUN	1.00	15	4	5	12	5
	41	PRUN	1.00	5	2	5	4	5
	42	PRUN	1.00	5	2	5	4	5
	43	PRUN	1.00	5	2	5	4	5
	44	PRUN	1.00	10	3	5	7	5
	45	PRUN	1.00	10	3	5	7	5
	46	PRUN	1.00	10	3	5	7	5
	47	PRUN	1.00	10	3	5	7	5
	48	PRUN	1.00	10	3	5	7	5

COMUNA MOSNITA NOUA

	49	PRUN	1.00	5	2	5	4	5
	50	PRUN	1.00	5	2	5	4	5
	51	PRUN	1.00	5	2	5	4	5
	52	PRUN	1.00	5	2	5	4	5
	53	PRUN	1.00	5	2	5	4	5
	54	PRUN	1.00	5	2	5	4	5
	55	PRUN	1.00	10	3	5	7	5
	56	PRUN	1.00	15	4	5	12	5
	57	PRUN	1.00	15	4	5	12	5
	58	PRUN	1.00	15	4	5	12	5

COMUNA MOSNITA NOUA

**FASII PLANTATE**

**Judetul: Timis**

**Comuna Mosnita Noua**

**Cod Siruta: 157843**

**FIȘA SPAȚIULUI VERDE NR. 8**

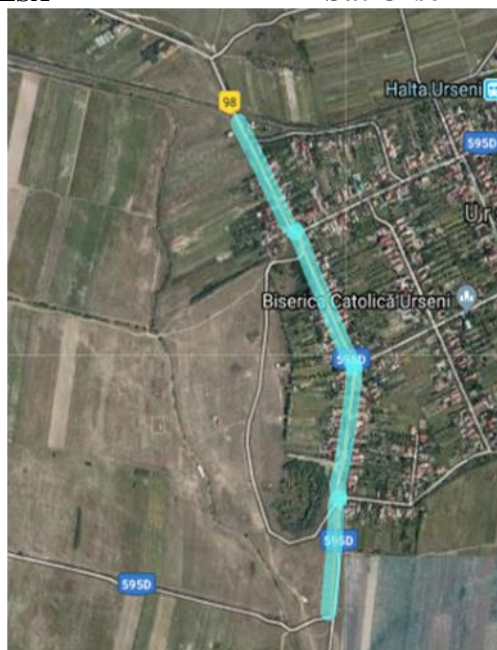
Str. Nicolae Botoca

**1. SCHIȚA AMPLASAMENTULUI TERENULUI SPAȚIU VERDE**

**2. ADRESA**

**Sat Urseni**

**Strazi**



COMUNA MOSNITA NOUA

**3. DATE DESPRE TERENUL SPAȚIU VERDE**

Proprietar/detinator teren spatiu verde	Tip proprietate	Mod administrare	Categoria de folosinta	Regl. urban	Suprafata masurata (mp) Teren		Total Sp. Verde MP	Observatii
					Exclusiv	Indiviziune		
Comuna Mosnita Noua	Prop. Publica	Adm. Pub.	CC	Strazi	8,592.00		<b>6,873.60</b>	

**4. DATE PRIVIND CONSTRUCȚIILE EXISTENTE PE TERENUL SPAȚIU VERDE**

Nume si prenume proprietar construcții	Tip proprietate	Mod administrare	Numar corp constr.	Cod grupa destinatie	Suprafata construita la sol (mp)	Observatii
Comuna Mosnita Noua	Prop. Publica	Adm. Pub.	Podete	CIE	1,718.40	Intrari curti
<b>Total suprafață ocupată din terenul spațiu verde</b>					<b>1,718.40</b>	

**5. ECHIPAREA EDILITARĂ A TERENULUI**

COMUNA MOSNITA NOUA

<b>A - APA</b>	<b>C - CANAL</b>	<b>t - ENERGIE TERMICA</b>	<b>E - ENERGIE ELECTRICA</b>	<b>G - GAZ</b>	<b>T - TELEFON</b>
X	X		X		X

**6. DATE PRIVIND VEGETAȚIA EXISTENTĂ PE TERENUL SPAȚIU VERDE**

<b>NR. UNIC</b>	<b>DENUMIRE</b>	<b>CATEGORIE SP. VERDE</b>	<b>AMPLASAMENT</b>	<b>CAT. DE FOLOSINTA</b>	<b>REGIM JURIDIC</b>	<b>REGLEM URB. NR. PARCELA</b>
8	Covor vegetal	Cu acces public nelimitat	Sat Urseni	CC	Public	0

**SPECII DE ARBORI**

<b>0</b>	<b>1</b>	<b>2</b>	<b>3</b>	<b>4</b>	<b>5</b>	<b>6</b>	<b>7</b>	<b>8</b>
<b>AMPLASAMENT</b>	<b>NR. UNIC</b>	<b>SPECIE DE ARBORI</b>	<b>BUC.</b>	<b>DIAM CM</b>	<b>INAL. M</b>	<b>VITALIT</b>	<b>VARSTA</b>	<b>GR. INTR</b>
DJ 208	1	SALCAM	1.00	20	7	5	15	5
PARTEA DREAPTA	2	SALCAM	1.00	25	8	5	20	5
EST-VEST	3	TEI	1.00	35	3	5	30	5
	4	CIRES	1.00	15	5	5	15	5
	5	VISIN	1.00	15	5	5	14	5

COMUNA MOSNITA NOUA

	6	TEI	1.00	35	10	5	30	5
	7	TEI	1.00	35	10	5	30	5
	8	TEI	1.00	35	10	5	30	5
	9	TEI	1.00	30	8	5	25	5
	10	TEI	1.00	30	8	5	25	5
	11	TEI	1.00	30	8	5	25	5
	12	NUC	1.00	10	3	5	8	5
	13	NUC	1.00	10	3	5	8	5
	14	SALCAM	1.00	10	3	5	8	5
	15	SALCAM	1.00	20	6	5	18	5
	16	TEI	1.00	15	5	5	14	5
	17	CASTAN	1.00	15	5	5	14	5
	18	TEI	1.00	35	10	5	30	5
	19	SALCAM	1.00	10	3	5	8	5
	20	SALCAM	1.00	10	3	5	8	5
	21	SALCAM	1.00	30	12	5	28	5
	22	CASTAN	1.00	25	3	5	20	5
	23	TEI	1.00	35	10	5	30	5
	24	NUC	1.00	15	4	5	10	5
PREUTESTI SEMN	25	NUC	1.00	25	7	5	20	5
	26	NUC	1.00	25	6	5	20	5
	27	TEI	1.00	15	5	5	14	5
	28	TEI	1.00	15	5	5	14	5
	29	NUC	1.00	20	5	5	18	5
	30	NUC	1.00	20	5	5	18	5
	31	TEI	1.00	30	8	5	25	5

COMUNA MOSNITA NOUA

	32	TEI	1.00	30	8	5	25	5
	33	TEI	1.00	30	8	5	25	5
	34	TEI	1.00	30	8	5	25	5
	35	FRASIN	1.00	30	10	5	26	5
	36	FRASIN	1.00	30	10	5	26	5
	37	FRASIN	1.00	30	10	5	26	5
PREUTESTI SEMN	38	FRASIN	1.00	30	10	5	26	5
	39	NUC	1.00	25	7	5	20	5
	40	SALCAM	1.00	20	7	5	18	5
	41	TEI	1.00	30	8	5	25	5
	42	PRUN	1.00	15	4	5	10	5
	43	PRUN	1.00	15	4	5	10	5
	44	PRUN	1.00	15	4	5	10	5
	45	PRUN	1.00	15	4	5	10	5
	46	CARPEN	1.00	25	6	5	20	5
	47	FRASIN	1.00	20	10	5	15	5
	48	FRASIN	1.00	20	10	5	15	5
	49	CARPEN	1.00	25	6	5	20	5
	50	SALCAM	1.00	20	10	5	15	5
	51	SALCAM	1.00	15	7	5	15	5
	52	SALCAM	1.00	15	7	5	15	5
	53	SALCAM	1.00	15	7	5	15	5
	54	SALCAM	1.00	15	7	5	15	5
	55	SALCAM	1.00	20	10	5	15	5
	56	SALCAM	1.00	20	10	5	15	5
	57	SALCAM	1.00	20	10	5	15	5

COMUNA MOSNITA NOUA

	58	SALCAM	1.00	20	10	5	15	5
	59	SALCAM	1.00	20	10	5	15	5
	60	SALCAM	1.00	20	10	5	15	5

0	1	2	3	4	5	6	7	8
AMPLASAMENT	NR. UNIC	SPECIE DE ARBORI	BUC.	DIAM CM	INAL. M	VITALIT	VARSTA	GR. INTR
DJ 208	1	MAR	1.00	10	3	5	8	5
PARTEA STANGA	2	MAR	1.00	10	3	5	8	5
EST-VEST	3	MAR	1.00	10	3	5	8	5
	4	MAR	1.00	10	3	5	8	5
	5	TEI	1.00	25	3	5	20	5
	6	TEI	1.00	20	6	5	18	5
	7	TEI	1.00	25	3	5	20	5
	8	SALCAM	1.00	10	6	5	8	5
	9	SALCAM	1.00	10	6	5	8	5
	10	SALCAM	1.00	10	6	5	8	5
	11	SALCAM	1.00	10	6	5	8	5

COMUNA MOSNITA NOUA

	12	SALCAM	1.00	10	6	5	8	5
	13	SALCAM	1.00	10	6	5	8	5
	14	SALCAM	1.00	20	6	5	18	5
	15	SALCAM	1.00	20	6	5	18	5
	16	TEI	1.00	30	5	5	25	5
	17	SALCAM	1.00	20	6	5	18	5
	18	SALCAM	1.00	10	6	5	8	5
	19	SALCAM	1.00	10	6	5	8	5
	20	SALCAM	1.00	10	6	5	8	5
	21	SALCAM	1.00	10	6	5	8	5
	22	SALCAM	1.00	10	6	5	8	5
	23	SALCAM	1.00	10	6	5	8	5
	24	TEI	1.00	30	8	5	25	5
	25	SALCAM	1.00	10	6	5	8	5
	26	FRASIN	1.00	15	5	5	14	5
	27	SALCAM	1.00	30	10	5	25	5
	28	TEI	1.00	20	7	5	15	5
	29	SALCAM	1.00	10	6	5	8	5
	30	SALCAM	1.00	10	6	5	8	5
	31	SALCAM	1.00	10	6	5	8	5
	32	SALCAM	1.00	10	6	5	8	5
	33	SALCAM	1.00	10	6	5	8	5
	34	FRASIN	1.00	25	6	5	20	5
	35	FRASIN	1.00	25	6	5	20	5
	36	FRASIN	1.00	30	10	5	26	5
	37	TEI	1.00	30	10	5	26	5

COMUNA MOSNITA NOUA

	38	NUC	1.00	30	8	5	26	5
	39	NUC	1.00	25	7	5	20	5
	40	TEI	1.00	25	7	5	20	5
	41	TEI	1.00	25	6	5	20	5
	42	THUJA	1.00	10	4	5	10	5
	43	TEI	1.00	20	6	5	15	5
	44	NUC	1.00	15	4	5	10	5
	45	FRASIN	1.00	40	5	5	35	5
	46	TEI	1.00	40	12	5	35	5
	47	FRASIN	1.00	15	5	5	10	5
	48	FRASIN	1.00	15	5	5	10	5
	49	NUC	1.00	25	6	5	20	5
	50	NUC	1.00	30	10	5	25	5
	51	FRASIN	1.00	20	7	5	15	5
	52	PLOP	1.00	15	7	5	15	5
	53	PLOP	1.00	15	7	5	15	5
	54	TEI	1.00	15	7	5	15	5
	55	PLOP	1.00	20	8	5	15	5
	56	PLOP	1.00	20	8	5	15	5
	57	PLOP	1.00	20	8	5	15	5
	58	PLOP	1.00	20	8	5	15	5
	59	PLOP	1.00	20	8	5	15	5
	60	PLOP	1.00	20	8	5	15	5
	61	PLOP	1.00	20	8	5	15	5
	62	PLOP	1.00	20	8	5	15	5
	63	PLOP	1.00	20	8	5	15	5

COMUNA MOSNITA NOUA

	64	PLOP	1.00	20	8	5	15	5
	65	PLOP	1.00	20	8	5	15	5
	66	PLOP	1.00	20	8	5	15	5
	67	PLOP	1.00	20	8	5	15	5
	68	PLOP	1.00	20	8	5	15	5
	69	PLOP	1.00	20	8	5	15	5
	70	PLOP	1.00	20	8	5	15	5
	71	PLOP	1.00	20	8	5	15	5
	72	PLOP	1.00	20	8	5	15	5
	73	PLOP	1.00	20	8	5	15	5
	74	FRASIN	1.00	20	6	5	15	5
	75	SALCIE	1.00	20	7	5	16	5
	76	CASTAN	1.00	20	7	5	15	5
	77	TEI	1.00	30	4	5	25	5
	78	FRASIN	1.00	15	5	5	15	5

COMUNA MOSNITA NOUA

**FASII PLANTATE**

**Judetul: Timis**  
**Comuna Mosnita Noua**  
**Cod Siruta: 157843**

**FIȘA SPAȚIULUI VERDE NR. 9**

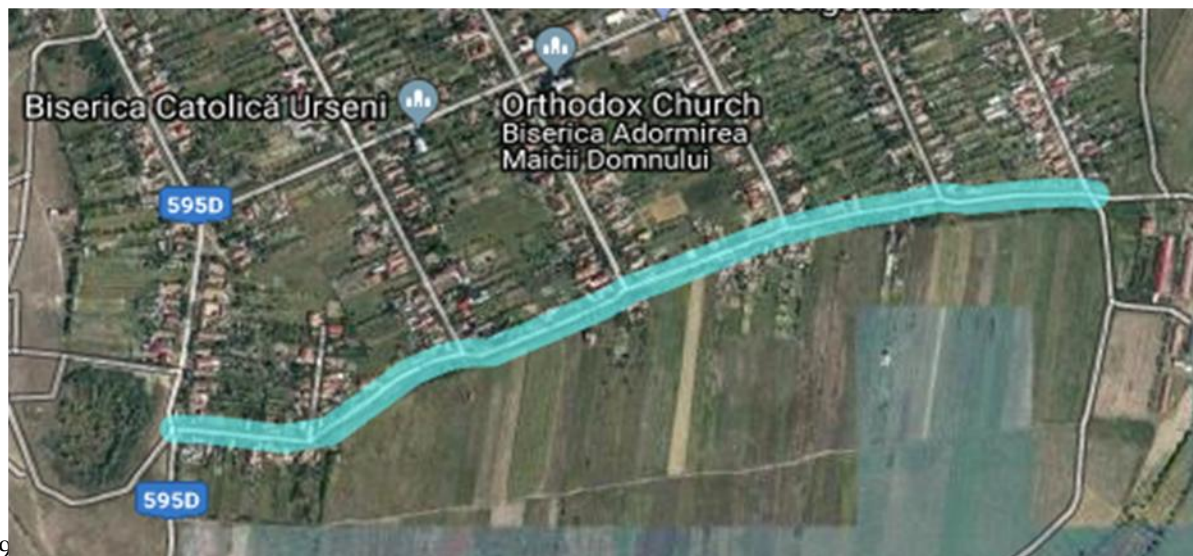
Str. Timisului

**1. SCHIȚA AMPLASAMENTULUI TERENULUI SPAȚIU VERDE**

**2. ADRESA**

**Sat Urseni**

**Strazi**



COMUNA MOSNITA NOUA

**3. DATE DESPRE TERENUL SPAȚIU VERDE**

Proprietar/detinator teren spatiu verde	Tip proprietate	Mod administrare	Categoria de folosinta	Regl. urban	Suprafata masurata (mp) Teren		Total Sp. Verde MP	Observatii
					Exclusiv	Indiviziune		
Comuna Mosnita Noua	Prop. Publica	Adm. Pub.	CC	Strazi	14,724.00		<b>11,779.20</b>	

**4. DATE PRIVIND CONSTRUCȚIILE EXISTENTE PE TERENUL SPAȚIU VERDE**

Nume si prenume proprietar constructii	Tip proprietate	Mod administrare	Numar corp constr.	Cod grupa destinatie	Suprafata construita la sol (mp)	Observatii
Comuna Mosnita Noua	Prop. Publica	Adm. Pub.	Podete	CIE	2,944.80	Intrari curti
<b>Total suprafață ocupată din terenul spațiu verde</b>					<b>2,944.80</b>	

COMUNA MOSNITA NOUA

**5. ECHIPAREA EDILITARĂ A TERENULUI**

A - APA	C - CANAL	t - ENERGIE TERMICA	E - ENERGIE ELECTRICA	G - GAZ	T - TELEFON
X	X		X		X

**6. DATE PRIVIND VEGETAȚIA EXISTENTĂ PE TERENUL SPAȚIU VERDE**

NR. UNIC	DENUMIRE	CATEGORIE SP. VERDE	AMPLASAMENT	CAT. DE FOLOSINTA	REGIM JURIDIC	REGLEM URB. NR. PARCELA
9	Covor vegetal	Cu acces public nelimitat	Sat Urseni	CC	Public	0

**SPECII DE ARBORI**

COMUNA MOSNITA NOUA

0	1	2	3	4	5	6	7	8
AMPLASAMENT	NR. UNIC	SPECIE DE ARBORI	BUC.	DIAM CM	INAL. M	VITALIT	VARSTA	GR. INTR
STR. TIMISULUI	1	PRUN	1.00	5	2	5	3	5
STANGA	2	PRUN	1.00	5	2	5	3	5
	3	NUC	1.00	5	2	5	3	5
	4	PRUN	1.00	10	3	5	7	5
	5	PRUN	1.00	10	3	5	7	5
	6	PRUN	1.00	10	3	5	7	5
	7	PRUN	1.00	15	4	5	13	5
	8	NUC	1.00	35	11	5	32	5
	9	PRUN	1.00	10	3	5	7	5
	10	PRUN	1.00	10	3	5	7	5
	11	PRUN	1.00	10	3	5	7	5
	12	PRUN	1.00	10	3	5	7	5
	13	PRUN	1.00	10	3	5	7	5
	14	PRUN	1.00	10	3	5	7	5
	15	PRUN	1.00	10	3	5	7	5
	16	PRUN	1.00	10	3	5	7	5
	17	PRUN	1.00	10	3	5	7	5
	18	PRUN	1.00	10	3	5	7	5

COMUNA MOSNITA NOUA

	19	PRUN	1.00	10	3	5	7	5
	20	PRUN	1.00	10	3	5	7	5
	21	PRUN	1.00	10	3	5	7	5
	22	PRUN	1.00	10	3	5	7	5
	23	PRUN	1.00	10	3	5	7	5
	24	PRUN	1.00	10	3	5	7	5
	25	PRUN	1.00	10	3	5	7	5
	26	PRUN	1.00	10	3	5	7	5
	27	PRUN	1.00	10	3	5	7	5
	28	PRUN	1.00	10	3	5	7	5
	29	PRUN	1.00	10	3	5	7	5
	30	PRUN	1.00	10	3	5	7	5
	31	PRUN	1.00	10	3	5	7	5
	32	PRUN	1.00	20	6	5	17	5
	33	PRUN	1.00	20	6	5	17	5
	34	NUC	1.00	20	7	5	17	5
	35	NUC	1.00	35	11	5	32	5
	36	NUC	1.00	20	7	5	17	5
	37	PRUN	1.00	15	4	5	13	5
	38	PRUN	1.00	15	4	5	13	5
	39	PRUN	1.00	5	2	5	3	5
	40	PRUN	1.00	30	6	5	27	5
	41	TEI	1.00	30	10	5	27	5
COLT CU STR. BISERICII	1	SALCIE	1.00	30	8	5	27	5
	2	SALCIE	1.00	10	3	5	7	5
	3	SALCIE	1.00	15	4	5	13	5

COMUNA MOSNITA NOUA

	4	PRUN	1.00	10	3	5	7	5
	5	ARTAR	1.00	5	2	5	3	5
COLT CU STR. UNIRII	1	STEJAR	1.00	20	7	5	17	5
	2	PRUN	1.00	15	4	5	12	5
COLT CU STR. V.LUMINOSU	1	PRUN	1.00	15	4	5	12	5
	2	PRUN	1.00	15	4	5	12	5
	3	PRUN	1.00	15	4	5	12	5
	4	PRUN	1.00	15	4	5	12	5
	5	PRUN	1.00	15	4	5	12	5
	6	PRUN	1.00	15	4	5	12	5
	7	PRUN	1.00	15	4	5	12	5
	8	PRUN	1.00	15	4	5	12	5
	9	PRUN	1.00	15	4	5	12	5
	10	PRUN	1.00	15	4	5	12	5
	11	PRUN	1.00	15	4	5	12	5
	12	PRUN	1.00	15	4	5	12	5
	13	PRUN	1.00	15	4	5	12	5
	14	PRUN	1.00	15	4	5	12	5
	15	PRUN	1.00	15	4	5	12	5
	16	PRUN	1.00	15	4	5	12	5
	17	PRUN	1.00	15	4	5	12	5
	18	PRUN	1.00	15	4	5	12	5
	19	PRUN	1.00	15	4	5	12	5
	20	PRUN	1.00	15	4	5	12	5
	21	PRUN	1.00	15	4	5	12	5

COMUNA MOSNITA NOUA

0	1	2	3	4	5	6	7	8
AMPLASAMENT	NR. UNIC	SPECIE DE ARBORI	BUC.	DIAM CM	INAL. M	VITALIT	VARSTA	GR. INTR
STR. TIMISULUI	1	NUC	1.00	20	6	5	17	5
DREAPTA	2	PRUN	1.00	15	4	5	12	5
	3	PRUN	1.00	15	4	5	12	5
	4	PRUN	1.00	15	4	5	12	5
	5	PRUN	1.00	15	4	5	12	5
	6	PRUN	1.00	15	4	5	12	5
	7	PRUN	1.00	15	4	5	12	5
	8	PRUN	1.00	15	4	5	12	5
	9	PRUN	1.00	15	4	5	12	5
	10	NUC	1.00	10	3	5	7	5
	11	NUC	1.00	10	3	5	7	5
	12	PRUN	1.00	15	4	5	12	5
COLT CU STR.UNIRII	1	PRUN	1.00	5	2	5	7	3
	2	VISIN	1.00	5	2	5	7	3
	3	PRUN	1.00	10	3	5	7	5
	4	VISIN	1.00	5	2	5	7	3
	5	NUC	1.00	20	6	5	17	5
	6	PRUN	1.00	15	4	5	12	5
	7	PRUN	1.00	15	4	5	12	5
	8	PRUN	1.00	15	4	5	12	5

COMUNA MOSNITA NOUA

	9	PRUN	1.00	15	4	5	12	5
	10	PRUN	1.00	15	4	5	12	5
	11	PRUN	1.00	15	4	5	12	5
	12	PRUN	1.00	15	4	5	12	5
	13	PRUN	1.00	15	4	5	12	5
	14	PRUN	1.00	15	4	5	12	5
	15	PRUN	1.00	15	4	5	12	5
	16	PRUN	1.00	15	4	5	12	5
	17	PRUN	1.00	15	4	5	12	5
	18	PRUN	1.00	15	4	5	12	5
	19	PRUN	1.00	15	4	5	12	5
	20	PRUN	1.00	15	4	5	12	5
	21	PRUN	1.00	15	4	5	12	5
	22	PRUN	1.00	15	4	5	12	5
	23	PRUN	1.00	15	4	5	12	5
	24	PRUN	1.00	15	4	5	12	5
	25	PRUN	1.00	15	4	5	12	5
	26	PRUN	1.00	15	4	5	12	5
	27	PRUN	1.00	15	4	5	12	5
	28	PRUN	1.00	15	4	5	12	5
	29	PRUN	1.00	15	4	5	12	5
	30	PRUN	1.00	15	4	5	12	5
	31	PRUN	1.00	15	4	5	12	5
	32	PRUN	1.00	15	4	5	12	5
	33	PRUN	1.00	15	4	5	12	5
	34	PRUN	1.00	15	4	5	12	5

## COMUNA MOSNITA NOUA

	35	PRUN	1.00	15	4	5	12	5
	36	PRUN	1.00	15	4	5	12	5
	37	PRUN	1.00	15	4	5	12	5
	38	PRUN	1.00	15	4	5	12	5
CAPAT	39	PRUN	1.00	15	4	5	12	5

### FASII PLANTATE

Judetul: Timis  
Comuna Mosnita Noua  
Cod Siruta: 157843

### FIȘA SPAȚIULUI VERDE NR. 10


Str. Hodos

#### 1. SCHIȚA AMPLASAMENTULUI TERENULUI SPAȚIU VERDE

2. ADRESA

Sat Albina

Strazi



COMUNA MOSNITA NOUA

**3. DATE DESPRE TERENUL SPAȚIU VERDE**

Proprietar/detinator teren spatiu verde	Tip proprietate	Mod administrare	Categoria de folosinta	Regl. urban	Suprafata masurata (mp) Teren		Total Sp. Verde MP	Observatii
					Exclusiv	Indiviziune		
Comuna Mosnita Noua	Prop. Publica	Adm. Pub.	CC	Strazi	3,996.00		<b>3,196.80</b>	

**4. DATE PRIVIND CONSTRUCȚIILE EXISTENTE PE TERENUL SPAȚIU VERDE**

Nume si prenume proprietar constructii	Tip proprietate	Mod administrare	Numar corp constr.	Cod grupa destinatie	Suprafata construita la sol (mp)	Observatii
Comuna Mosnita Noua	Prop. Publica	Adm. Pub.	Podete	CIE	799.20	Intrari curti
<b>Total suprafață ocupată din terenul spațiu verde</b>					<b>799.20</b>	

COMUNA MOSNITA NOUA

**5. ECHIPAREA EDILITARĂ A TERENULUI**

A - APA	C - CANAL	t - ENERGIE TERMICA	E - ENERGIE ELECTRICA	G - GAZ	T - TELEFON
X	X		X		X

**6. DATE PRIVIND VEGETAȚIA EXISTENTĂ PE TERENUL SPAȚIU VERDE**

NR. UNIC	DENUMIRE	CATEGORIE SP. VERDE	AMPLASAMENT	CAT. DE FOLOSINTA	REGIM JURIDIC	REGLEM URB. NR. PARCELA
10	Covor vegetal	Cu acces public nelimitat	Sat Albina	CC	Public	0

**SPECII DE ARBORI**

0	1	2	3	4	5	6	7	8
AMPLASAMENT	NR. UNIC	SPECIE DE ARBORI	BUC.	DIAM CM	INAL. M	VITALIT	VARSTA	GR. INTR

COMUNA MOSNITA NOUA

STR.HODOS	1	NUC	1.00	20	7	5	22	5
STANGA		NUC	1.00	30	3	10	27	5
S->N								

<b>0</b>	<b>1</b>	<b>2</b>	<b>3</b>	<b>4</b>	<b>5</b>	<b>6</b>	<b>7</b>	<b>8</b>
<b>AMPLASAMENT</b>	<b>NR. UNIC</b>	<b>SPECIE DE ARBORI</b>	<b>BUC.</b>	<b>DIAM CM</b>	<b>INAL. M</b>	<b>VITALIT</b>	<b>VARSTA</b>	<b>GR. INTR</b>
STR.HODOS	1	NUC	1.00	25	8	5	23	5
STANGA		ARTAR	1.00	25	7	5	23	5
S->N								

## COMUNA MOSNITA NOUA

FASII PLANTATE

Judetul: Timis

Comuna Mosnita Noua

Cod Siruta: 157843

### FIȘA SPAȚIULUI VERDE NR. 11

Str. Brod

1. SCHIȚA AMPLASAMENTULUI TERENULUI SPAȚIU VERDE

2. ADRESA

Sat Albina

Strazi



**3. DATE DESPRE TERENUL SPAȚIU VERDE**

Proprietar/detinator teren spatiu verde	Tip proprietate	Mod administrare	Categoria de folosinta	Regl. urban	Suprafata masurata (mp) Teren		Total Sp. Verde MP	Observatii
					Exclusiv	Indiviziune		
Comuna Mosnita Noua	Prop. Publica	Adm. Pub.	CC	Strazi	5,768.00		<b>4,614.40</b>	

**4. DATE PRIVIND CONSTRUCȚIILE EXISTENTE PE TERENUL SPAȚIU VERDE**

Nume si prenume proprietar constructii	Tip proprietate	Mod administrare	Numar corp constr.	Cod grupa destinatie	Suprafata construita la sol (mp)	Observatii
Comuna Mosnita Noua	Prop. Publica	Adm. Pub.	Podete	CIE	1,153.60	Intrari curti
<b>Total suprafață ocupată din terenul spațiu verde</b>					<b>1,153.60</b>	

**5. ECHIPAREA EDILITARĂ A TERENULUI**

COMUNA MOSNITA NOUA

<b>A - APA</b>	<b>C - CANAL</b>	<b>t - ENERGIE TERMICA</b>	<b>E - ENERGIE ELECTRICA</b>	<b>G - GAZ</b>	<b>T - TELEFON</b>
X	X		X		X

**6. DATE PRIVIND VEGETAȚIA EXISTENTĂ PE TERENUL SPAȚIU VERDE**

<b>NR. UNIC</b>	<b>DENUMIRE</b>	<b>CATEGORIE SP. VERDE</b>	<b>AMPLASAMENT</b>	<b>CAT. DE FOLOSINTA</b>	<b>REGIM JURIDIC</b>	<b>REGLEM URB. NR. PARCELA</b>
11	Covor vegetal	Cu acces public nelimitat	Sat Albina	CC	Public	0

**SPECII DE ARBORI**

<b>0</b>	<b>1</b>	<b>2</b>	<b>3</b>	<b>4</b>	<b>5</b>	<b>6</b>	<b>7</b>	<b>8</b>
<b>AMPLASAMENT</b>	<b>NR. UNIC</b>	<b>SPECIE DE ARBORI</b>	<b>BUC.</b>	<b>DIAM CM</b>	<b>INAL. M</b>	<b>VITALIT</b>	<b>VARSTA</b>	<b>GR. INTR</b>
STR. BROD	1	NUC	1.00	10	3	5	7	5

COMUNA MOSNITA NOUA

STANGA	2	TEI	1.00	5	2	5	3	5
S->N	3	TEI	1.00	5	2	5	3	5
	4	TEI	1.00	5	2	5	3	5
	5	TEI	1.00	5	2	5	3	5
	6	TEI	1.00	5	2	5	3	5
	7	TEI	1.00	5	2	5	3	5
	8	TEI	1.00	5	2	5	3	5
	9	TEI	1.00	5	2	5	3	5
	10	NUC	1.00	15	5	5	13	5
	11	TEI	1.00	5	2	5	3	5
	12	TEI	1.00	5	2	5	3	5
	13	TEI	1.00	5	2	5	3	5
	14	TEI	1.00	5	2	5	3	5
	15	TEI	1.00	5	2	5	3	5
	16	TEI	1.00	5	2	5	3	5
	17	TEI	1.00	5	2	5	3	5
	18	BRAD	1.00	5	3	5	4	5
	19	NUC	1.00	15	5	5	13	5
	20	TEI	1.00	5	2	5	3	5
	21	NUC	1.00	10	3	5	7	5
	22	PRUN	1.00	5	2	5	3	5
	23	PRUN	1.00	5	2	5	3	5
	24	PRUN	1.00	5	2	5	3	5
	25	PRUN	1.00	5	2	5	3	5
COLT CU STR. BOSTINARILOR	1	SALCIE	1.00	20	7	5	17	5
	2	SALCIE	1.00	20	7	5	17	5

COMUNA MOSNITA NOUA

	3	SALCIE	1.00	20	7	5	17	5
	4	SALCIE	1.00	20	7	5	17	5
	5	SALCIE	1.00	20	7	5	17	5
	6	VISIN	1.00	5	2	5	3	5
	7	SALCIE	1.00	10	3	5	7	5
	8	SALCIE	1.00	10	3	5	7	5
	9	SALCIE	1.00	10	3	5	7	5
	10	SALCIE	1.00	10	3	5	7	5
	11	SALCIE	1.00	10	3	5	7	5
	12	SALCIE	1.00	10	3	5	7	5
	13	SALCIE	1.00	10	3	5	7	5
	14	SALCIE	1.00	10	3	5	7	5
	15	SALCIE	1.00	10	3	5	7	5
	16	THUJA	1.00	10	3	5	7	5
	17	THUJA	1.00	10	3	5	7	5
	18	VISIN	1.00	10	3	5	7	5
	19	ARTAR	1.00	20	7	5	17	5
	20	PRUN	1.00	15	4	5	12	5
	21	PRUN	1.00	15	4	5	12	5
	22	PRUN	1.00	15	4	5	12	5
	23	PRUN	1.00	15	4	5	12	5
	24	PRUN	1.00	15	4	5	12	5
	25	PRUN	1.00	15	4	5	12	5
	26	PRUN	1.00	15	4	5	12	5
	27	PRUN	1.00	15	4	5	12	5
	28	PRUN	1.00	20	5	5	17	5

COMUNA MOSNITA NOUA

	29	PRUN	1.00	20	5	5	17	5
COLT CU STR. RUSCA	1	NUC	1.00	5	2	5	3	5
	2	PRUN	1.00	15	4	5	12	5
	3	PRUN	1.00	15	4	5	12	5
	4	PRUN	1.00	10	3	5	7	5
	5	PRUN	1.00	15	4	5	12	5
	6	PRUN	1.00	15	4	5	12	5
	7	PRUN	1.00	15	4	5	12	5
	8	PRUN	1.00	15	4	5	12	5
	9	PRUN	1.00	15	4	5	12	5
	10	PRUN	1.00	15	4	5	12	5
	11	PRUN	1.00	15	4	5	12	5
	12	PRUN	1.00	15	4	5	12	5
	13	PRUN	1.00	15	4	5	12	5
	14	PRUN	1.00	15	4	5	12	5
	15	PRUN	1.00	15	4	5	12	5
	16	PRUN	1.00	15	4	5	12	5
	17	PRUN	1.00	15	4	5	12	5
	18	PRUN	1.00	15	4	5	12	5
	19	PRUN	1.00	15	4	5	12	5
	20	PRUN	1.00	15	4	5	12	5
	21	PRUN	1.00	15	4	5	12	5
	22	PRUN	1.00	15	4	5	12	5
	23	PRUN	1.00	15	4	5	12	5
	24	PRUN	1.00	15	4	5	12	5
	25	PRUN	1.00	15	4	5	12	5

COMUNA MOSNITA NOUA

	26	PRUN	1.00	15	4	5	12	5
	27	PRUN	1.00	15	4	5	12	5
	28	PRUN	1.00	15	4	5	12	5
	29	PRUN	1.00	15	4	5	12	5
	30	PRUN	1.00	15	4	5	12	5
	31	PRUN	1.00	15	4	5	12	5
	32	PRUN	1.00	15	4	5	12	5
	33	PRUN	1.00	15	4	5	12	5
	34	PRUN	1.00	15	4	5	12	5
	35	PRUN	1.00	20	5	5	17	5
	36	PRUN	1.00	15	4	5	12	5
	37	PRUN	1.00	15	4	5	12	5
	38	PRUN	1.00	15	4	5	12	5
	39	PRUN	1.00	15	4	5	12	5
	40	PRUN	1.00	15	4	5	12	5
	41	PRUN	1.00	15	4	5	12	5
	42	PRUN	1.00	15	4	5	12	5
	43	PRUN	1.00	15	4	5	12	5
	44	PRUN	1.00	15	4	5	12	5
	45	PRUN	1.00	15	4	5	12	5
	46	PRUN	1.00	15	4	5	12	5
	47	PRUN	1.00	15	4	5	12	5
	48	PRUN	1.00	15	4	5	12	5
	49	PRUN	1.00	15	4	5	12	5
	50	PRUN	1.00	15	4	5	12	5
	51	PRUN	1.00	15	4	5	12	5

COMUNA MOSNITA NOUA

	52	PRUN	1.00	15	4	5	12	5
	53	PRUN	1.00	15	4	5	12	5
	54	PRUN	1.00	15	4	5	12	5
	55	PRUN	1.00	15	4	5	12	5
	56	PRUN	1.00	15	4	5	12	5
	57	PRUN	1.00	15	4	5	12	5
	58	PRUN	1.00	15	4	5	12	5
	59	PRUN	1.00	15	4	5	12	5
	60	PRUN	1.00	15	4	5	12	5
	61	PRUN	1.00	15	4	5	12	5
CAPAT	62	PRUN	1.00	15	4	5	12	5

0	1	2	3	4	5	6	7	8
AMPLASAMENT	NR. UNIC	SPECIE DE ARBORI	BUC.	DIAM CM	INAL. M	VITALIT	VARSTA	GR. INTR
STR. BROD	1	PRUN	1.00	10	3	5	7	5
DREAPTA	2	PRUN	1.00	10	3	5	7	5
S->N	3	PRUN	1.00	10	3	5	7	5
	4	PRUN	1.00	10	3	5	7	5
	5	PRUN	1.00	10	3	5	7	5
	6	PRUN	1.00	10	3	5	7	5

COMUNA MOSNITA NOUA

	7	PRUN	1.00	10	3	5	7	5
	8	PRUN	1.00	10	3	5	7	5
	9	PRUN	1.00	10	3	5	7	5
	10	OTETAR	1.00	10	3	5	7	5
	11	OTETAR	1.00	10	3	5	7	5
	12	OTETAR	1.00	10	3	5	7	5
	13	SALCIE	1.00	10	3	5	7	5
	14	SALCIE	1.00	10	3	5	7	5
	15	SALCIE	1.00	10	3	5	7	5
	16	PRUN	1.00	10	3	5	7	5
	17	PRUN	1.00	10	3	5	7	5
	18	PRUN	1.00	10	3	5	7	5
	19	PRUN	1.00	5	2	5	3	5
	20	PRUN	1.00	10	3	5	7	5
	21	PRUN	1.00	10	3	5	7	5
	22	PRUN	1.00	10	3	5	7	5
	23	PRUN	1.00	10	3	5	7	5
	24	PRUN	1.00	10	3	5	7	5
	25	PRUN	1.00	15	4	5	12	5
	26	NUC	1.00	15	4	5	12	5
	27	NUC	1.00	15	4	5	12	5
	28	NUC	1.00	15	4	5	12	5
	29	NUC	1.00	15	4	5	12	5
	30	NUC	1.00	15	4	5	12	5
	31	NUC	1.00	15	4	5	12	5
	32	NUC	1.00	15	4	5	12	5

COMUNA MOSNITA NOUA

	33	NUC	1.00	15	4	5	12	5
	34	NUC	1.00	15	4	5	12	5
	35	NUC	1.00	15	4	5	12	5
	36	NUC	1.00	15	4	5	12	5
	37	NUC	1.00	15	4	5	12	5
	38	NUC	1.00	15	4	5	12	5
	39	NUC	1.00	15	4	5	12	5
	40	NUC	1.00	15	4	5	12	5
	41	NUC	1.00	15	4	5	12	5
	42	NUC	1.00	15	4	5	12	5
	43	SALCIE	1.00	10	3	5	7	5
	44	SALCIE	1.00	10	3	5	7	5
	45	SALCIE	1.00	10	3	5	7	5
	46	SALCIE	1.00	10	3	5	7	5
	47	SALCIE	1.00	10	3	5	7	5
	48	SALCIE	1.00	10	3	5	7	5
	49	SALCIE	1.00	10	3	5	7	5
	50	SALCIE	1.00	15	4	5	12	5
	51	SALCIE	1.00	15	4	5	12	5
	52	SALCIE	1.00	15	4	5	12	5
	53	SALCIE	1.00	15	4	5	12	5
	54	SALCIE	1.00	15	4	5	12	5
	55	SALCIE	1.00	15	4	5	12	5
	56	SALCIE	1.00	15	4	5	12	5
	57	VISIN	1.00	10	3	5	7	5
	58	NUC	1.00	5	2	5	3	5

COMUNA MOSNITA NOUA

	59	PRUN	1.00	10	3	5	7	5
	60	BRAD	1.00	5	2	5	3	5
	61	PRUN	1.00	10	3	5	7	5
	62	NUC	1.00	5	2	5	3	5
	63	SALCIE	1.00	20	6	5	17	5
	64	NUC	1.00	20	7	5	17	5
	65	PRUN	1.00	10	3	5	7	5
COLT CU STR. BOSTINARILOR	1	SALCIE	1.00	10	3	5	7	5
	2	SALCIE	1.00	10	3	5	7	5
	3	SALCIE	1.00	10	3	5	7	5
	4	SALCIE	1.00	10	3	5	7	5
	5	SALCIE	1.00	10	3	5	7	5
	6	SALCIE	1.00	10	3	5	7	5
	7	BRAD	1.00	5	2	5	3	5
	8	BRAD	1.00	5	2	5	3	5
	9	PRUN	1.00	15	4	5	12	5
	10	PRUN	1.00	15	4	5	12	5
	11	PRUN	1.00	15	4	5	12	5
	12	PRUN	1.00	5	2	5	3	5
	13	PRUN	1.00	5	2	5	3	5
	14	PRUN	1.00	5	2	5	3	5
	15	PRUN	1.00	5	2	5	3	5
COLT CU STR. RUSCA	1	PRUN	1.00	10	3	5	7	5
	2	PRUN	1.00	10	3	5	7	5
	3	PRUN	1.00	10	3	5	7	5
	4	PRUN	1.00	10	3	5	7	5

COMUNA MOSNITA NOUA

	5	PRUN	1.00	10	3	5	7	5
	6	PRUN	1.00	10	3	5	7	5
	7	PRUN	1.00	10	3	5	7	5
	8	PRUN	1.00	10	3	5	7	5
	9	PRUN	1.00	10	3	5	7	5
	10	PRUN	1.00	10	3	5	7	5
	11	PRUN	1.00	10	3	5	7	5
	12	PRUN	1.00	10	3	5	7	5
	13	PRUN	1.00	10	3	5	7	5
	14	PRUN	1.00	15	4	5	12	5
	15	PRUN	1.00	15	4	5	12	5
	16	PRUN	1.00	15	4	5	12	5
	17	PRUN	1.00	15	4	5	12	5
	18	PRUN	1.00	15	4	5	12	5
	19	PRUN	1.00	15	4	5	12	5
	20	PRUN	1.00	15	4	5	12	5
	21	PRUN	1.00	15	4	5	12	5
	22	NUC	1.00	25	8	5	23	5
CAPAT	23	NUC	1.00	25	8	5	23	5

**FASII PLANTATE**

**Judetul: Timis**  
**Comuna Mosnita Noua**  
**Cod Siruta: 157843**

**FIȘA SPAȚIULUI VERDE NR. 12**

Str. Bostinarilor

**1. SCHIȚA AMPLASAMENTULUI TERENULUI SPAȚIU VERDE**

**2. ADRESA**

**Sat Albina**

**Strazi**



COMUNA MOSNITA NOUA

**3. DATE DESPRE TERENUL SPAȚIU VERDE**

Proprietar/detinator teren spatiu verde	Tip proprietate	Mod administrare	Categoria de folosinta	Regl. urban	Suprafata masurata (mp) Teren		Total Sp. Verde MP	Observatii
					Exclusiv	Indiviziune		
Comuna Mosnita Noua	Prop. Publica	Adm. Pub.	CC	Strazi	7,280.00		<b>5,824.00</b>	

**4. DATE PRIVIND CONSTRUCȚIILE EXISTENTE PE TERENUL SPAȚIU VERDE**

Nume si prenume proprietar construcții	Tip proprietate	Mod administrare	Numar corp constr.	Cod grupa destinatie	Suprafata construita la sol (mp)	Observatii
Comuna Mosnita Noua	Prop. Publica	Adm. Pub.	Podete	CIE	1,456.00	Intrari curti
<b>Total suprafață ocupată din terenul spațiu verde</b>					<b>1,456.00</b>	

COMUNA MOSNITA NOUA

**5. ECHIPAREA EDILITARĂ A TERENULUI**

A - APA	C - CANAL	t - ENERGIE TERMICA	E - ENERGIE ELECTRICA	G - GAZ	T - TELEFON
X	X		X		X

**6. DATE PRIVIND VEGETAȚIA EXISTENTĂ PE TERENUL SPAȚIU VERDE**

NR. UNIC	DENUMIRE	CATEGORIE SP. VERDE	AMPLASAMENT	CAT. DE FOLOSINTA	REGIM JURIDIC	REGLEM URB. NR. PARCELA
12	Covor vegetal	Cu acces public nelimitat	Sat Albina	CC	Public	0

**SPECII DE ARBORI**

0	1	2	3	4	5	6	7	8
AMPLASAMENT	NR. UNIC	SPECIE DE ARBORI	BUC.	DIAM CM	INAL. M	VITALIT	VARSTA	GR. INTR
STR. BOSTINARILOR	1	NUC	1.00	25	8	5	22	5

COMUNA MOSNITA NOUA

STANGA	2	NUC	1.00	15	5	5	12	5
V->E	3	NUC	1.00	20	6	5	17	5
	4	PRUN	1.00	10	3	5	7	5
	5	PRUN	1.00	10	3	5	7	5
	6	ARTAR	1.00	10	3	5	7	5
	7	ARTAR	1.00	10	3	5	7	5
	8	ARTAR	1.00	10	3	5	7	5
	9	ARTAR	1.00	10	3	5	7	5
	10	PRUN	1.00	10	3	5	7	5
	11	PRUN	1.00	10	3	5	7	5
	12	PRUN	1.00	10	3	5	7	5
	13	PRUN	1.00	10	3	5	7	5
	14	PRUN	1.00	10	3	5	7	5
	15	PRUN	1.00	10	3	5	7	5
	16	PRUN	1.00	10	3	5	7	5
	17	PRUN	1.00	10	3	5	7	5
	18	PRUN	1.00	10	3	5	7	5
	19	PRUN	1.00	5	2	5	3	5
	20	SALCAM	1.00	20	6	5	17	5
	21	ARTAR	1.00	10	3	5	7	5
	22	SALCAM	1.00	20	6	5	17	5
	23	SALCAM	1.00	20	6	5	17	5
	24	SALCAM	1.00	20	6	5	17	5
	25	SALCAM	1.00	20	6	5	17	5
	26	SALCAM	1.00	20	6	5	17	5
	27	MOLID	1.00	10	3	5	7	5

COMUNA MOSNITA NOUA

COLT CU STR. BROAD	1	OTETAR	1.00	10	3	5	8	5
	2	PRUN	1.00	10	3	5	7	5
	3	PRUN	1.00	10	3	5	7	5
	4	PRUN	1.00	10	3	5	7	5
	5	PRUN	1.00	10	3	5	7	5
	6	NUC	1.00	20	6	5	17	5
	7	NUC	1.00	25	8	5	22	5
	8	NUC	1.00	20	6	5	17	5
	9	NUC	1.00	15	5	5	12	5
	10	PRUN	1.00	5	2	5	3	5
	11	PRUN	1.00	5	2	5	3	5
	12	PRUN	1.00	5	2	5	3	5
	13	PRUN	1.00	5	2	5	3	5
	14	PRUN	1.00	5	2	5	3	5
	15	PRUN	1.00	10	3	5	7	5
	16	PRUN	1.00	10	3	5	7	5
	17	PRUN	1.00	10	3	5	7	5
	18	PRUN	1.00	10	3	5	7	5
	19	PRUN	1.00	10	3	5	7	5
	20	PRUN	1.00	5	2	5	3	5
	21	PRUN	1.00	5	2	5	3	5
	22	PRUN	1.00	5	2	5	3	5
	23	PRUN	1.00	10	3	5	7	5
	24	PRUN	1.00	10	3	5	7	5
	25	PRUN	1.00	10	3	5	7	5
	26	PRUN	1.00	5	2	5	3	5

COMUNA MOSNITA NOUA

	27	PRUN	1.00	5	2	5	3	5
	28	SALCIE	1.00	30	3	5	27	5
	29	SALCIE	1.00	45	3	5	42	5
	30	TEI	1.00	40	12	5	37	5
	31	TEI	1.00	40	12	5	37	5
	32	TEI	1.00	30	10	5	27	5
	33	TEI	1.00	45	13	5	42	5
COLT CU STR.SEBES	1	TEI	1.00	40	12	5	37	5
	2	PRUN	1.00	15	4	5	12	5
	3	PRUN	1.00	5	2	5	3	5
	4	PRUN	1.00	5	2	5	3	5
	5	PRUN	1.00	5	2	5	3	5
	6	PRUN	1.00	5	2	5	3	5
	7	PRUN	1.00	5	2	5	3	5
	8	PRUN	1.00	5	2	5	3	5
	9	PRUN	1.00	5	2	5	3	5
	10	PRUN	1.00	5	2	5	3	5
	11	PRUN	1.00	5	2	5	3	5
	12	PRUN	1.00	5	2	5	3	5
	13	PRUN	1.00	5	2	5	3	5
	14	PRUN	1.00	5	2	5	3	5
	15	PRUN	1.00	5	2	5	3	5
	16	PRUN	1.00	5	2	5	3	5
	17	PRUN	1.00	5	2	5	3	5
	18	PRUN	1.00	5	2	5	3	5
	19	NUC	1.00	20	7	5	17	5

COMUNA MOSNITA NOUA

	20	NUC	1.00	20	7	5	17	5
	21	PRUN	1.00	10	3	5	7	5
	22	PRUN	1.00	10	3	5	7	5
	23	PRUN	1.00	10	3	5	7	5
	24	PRUN	1.00	10	3	5	7	5
	25	PRUN	1.00	10	3	5	7	5
	26	NUC	1.00	20	7	5	17	5
CAPAT	27	VISIN	1.00	15	4	5	13	5

0	1	2	3	4	5	6	7	8
AMPLASAMENT	NR. UNIC	SPECIE DE ARBORI	BUC.	DIAM CM	INAL. M	VITALIT	VARSTA	GR. INTR
STR. BOSTINARILOR	1	NUC	1.00	20	7	5	17	5
DREAPTA	2	NUC	1.00	15	5	5	12	5
V->E	3	PRUN	1.00	5	2	5	3	5
	4	SALCAM	1.00	40	12	5	37	5
	5	NUC	1.00	5	2	5	3	5
	6	NUC	1.00	5	2	5	3	5
	7	PRUN	1.00	5	2	5	3	5
	8	PRUN	1.00	5	2	5	3	5
	9	VISIN	1.00	10	3	5	7	5
	10	VISIN	1.00	10	3	5	7	5
	11	VISIN	1.00	10	3	5	7	5
	12	SALCAM	1.00	30	10	5	27	5

COMUNA MOSNITA NOUA

COLT CU STR. BROD	1	PRUN	1.00	20	7	5	17	5
	2	PRUN	1.00	20	7	5	17	5
	3	PRUN	1.00	20	7	5	17	5
	4	PRUN	1.00	20	7	5	17	5
	5	PRUN	1.00	20	7	5	17	5
	6	MESTEACAN	1.00	5	3	5	3	5
	7	MESTEACAN	1.00	5	3	5	3	5
	8	PRUN	1.00	20	5	5	17	5
	9	PRUN	1.00	20	5	5	17	5
	10	PRUN	1.00	20	5	5	17	5
	11	PRUN	1.00	20	5	5	17	5
	12	PRUN	1.00	20	5	5	17	5
	13	PRUN	1.00	20	5	5	17	5
	14	PRUN	1.00	20	5	5	17	5
	15	PRUN	1.00	10	3	5	7	5
	16	PRUN	1.00	10	3	5	8	5
	17	PRUN	1.00	10	3	5	7	5
	18	PRUN	1.00	10	3	5	7	5
	19	NUC	1.00	15	5	5	13	5
	20	NUC	1.00	10	3	5	7	5
	21	PRUN	1.00	15	5	5	13	5
	22	PRUN	1.00	15	5	5	13	5
	23	NUC	1.00	20	7	5	17	5
	24	PRUN	1.00	20	5	5	17	5
	25	PRUN	1.00	20	5	5	17	5

COMUNA MOSNITA NOUA

	26	PRUN	1.00	15	5	5	13	5
	27	PRUN	1.00	15	5	5	13	5
	28	PRUN	1.00	15	5	5	13	5
COLT CU STR. SEBES	1	PRUN	1.00	15	5	5	13	5
	2	PRUN	1.00	15	5	5	13	5
	3	PRUN	1.00	15	5	5	13	5
	4	PRUN	1.00	15	5	5	13	5
	5	PRUN	1.00	15	5	5	13	5
	6	PRUN	1.00	15	5	5	13	5
	7	PRUN	1.00	15	5	5	13	5
	8	PRUN	1.00	15	5	5	13	5
	9	PRUN	1.00	15	5	5	13	5
	10	PRUN	1.00	15	5	5	13	5
	11	PRUN	1.00	15	5	5	13	5
	12	PRUN	1.00	15	5	5	13	5
	13	PRUN	1.00	15	5	5	13	5
	14	PRUN	1.00	15	5	5	13	5
	15	PRUN	1.00	15	5	5	13	5
	16	PRUN	1.00	15	5	5	13	5
	17	PRUN	1.00	15	5	5	13	5
	18	PRUN	1.00	15	5	5	13	5
	19	PRUN	1.00	15	5	5	13	5
	20	PRUN	1.00	15	5	5	13	5
	21	PRUN	1.00	15	5	5	13	5
	22	PRUN	1.00	15	5	5	13	5
	23	PRUN	1.00	15	5	5	13	5

COMUNA MOSNITA NOUA

	24	PRUN	1.00	15	5	5	13	5
	25	PRUN	1.00	15	5	5	13	5
	26	PRUN	1.00	15	5	5	13	5
	27	PRUN	1.00	15	5	5	13	5
	28	PRUN	1.00	15	5	5	13	5
	29	PRUN	1.00	15	5	5	13	5
	30	NUC	1.00	30	10	5	27	5
	31	PRUN	1.00	15	5	5	13	5
	32	SALCAM	1.00	20	7	5	17	5
	33	SALCAM	1.00	15	5	5	13	5
	34	PRUN	1.00	15	5	5	13	5
	35	PRUN	1.00	10	3	5	7	5
	36	PRUN	1.00	10	3	5	7	5
	37	NUC	1.00	30	10	5	27	5
	38	PRUN	1.00	10	3	5	7	5
	39	PRUN	1.00	10	3	5	7	5
	40	PRUN	1.00	10	3	5	7	5
	41	PRUN	1.00	10	3	5	7	5
	42	PRUN	1.00	10	3	5	7	5
	43	PRUN	1.00	10	3	5	7	5
	44	PRUN	1.00	10	3	5	7	5
	45	PRUN	1.00	10	3	5	7	5
	46	PRUN	1.00	20	5	5	17	5
	47	PRUN	1.00	20	5	5	17	5
	48	PRUN	1.00	20	5	5	17	5
	49	PRUN	1.00	10	3	5	7	5

COMUNA MOSNITA NOUA

	50	PRUN	1.00	10	3	5	7	5
	51	PRUN	1.00	10	3	5	7	5
	52	NUC	1.00	25	8	5	23	5
	53	PRUN	1.00	15	5	5	13	5
	54	PRUN	1.00	20	5	5	17	5
	55	PRUN	1.00	10	3	5	7	5
	56	PRUN	1.00	10	3	5	7	5
	57	PRUN	1.00	10	3	5	7	5
	58	PRUN	1.00	10	3	5	7	5
	59	PRUN	1.00	10	3	5	7	5
	60	PRUN	1.00	10	3	5	7	5
	61	PRUN	1.00	10	3	5	7	5
	62	PRUN	1.00	10	3	5	7	5
	63	PRUN	1.00	10	3	5	7	5
	64	PRUN	1.00	10	3	5	7	5
	65	PRUN	1.00	10	3	5	7	5
	66	PRUN	1.00	10	3	5	7	5
CAPAT	67	PRUN	1.00	10	3	5	7	5

# COMUNA MOSNITA NOUA

## FASII PLANTATE

Judetul: Timis  
Comuna Mosnita Noua  
Cod Siruta: 157843

## FIȘA SPAȚIULUI VERDE NR. 13

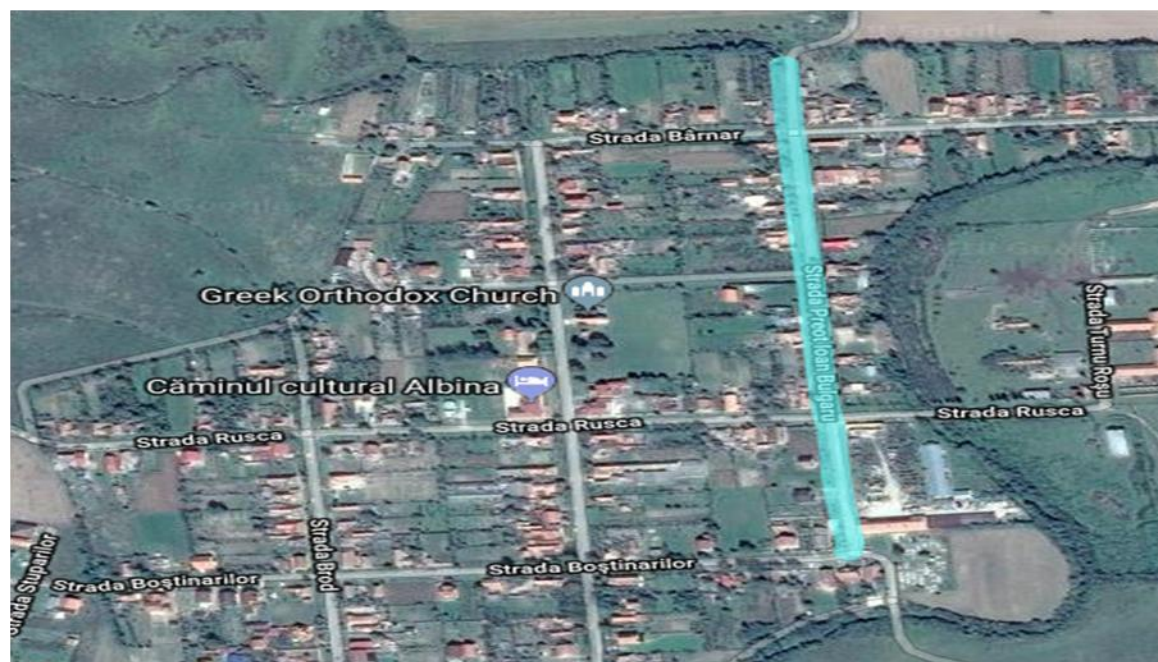
Str. Preot Ioan Bugariu

### 1. SCHIȚA AMPLASAMENTULUI TERENULUI SPAȚIU VERDE

2. ADRESA

Sat Albina

Strazi



COMUNA MOSNITA NOUA

**3. DATE DESPRE TERENUL SPAȚIU VERDE**

Proprietar/detinator teren spatiu verde	Tip proprietate	Mod administrare	Categoria de folosinta	Regl. urban	Suprafata masurata (mp) Teren		Total Sp. Verde MP	Observatii
					Exclusiv	Indiviziune		
Comuna Mosnita Noua	Prop. Publica	Adm. Pub.	CC	Strazi	9,904.00		<b>7,923.20</b>	

**4. DATE PRIVIND CONSTRUCȚIILE EXISTENTE PE TERENUL SPAȚIU VERDE**

Nume si prenume proprietar constructii	Tip proprietate	Mod administrare	Numar corp constr.	Cod grupa destinatie	Suprafata construita la sol (mp)	Observatii
Comuna Mosnita Noua	Prop. Publica	Adm. Pub.	Podete	CIE	1,980.80	Intrari curti
<b>Total suprafață ocupată din terenul spațiu verde</b>					<b>1,980.80</b>	

**5. ECHIPAREA EDILITARĂ A TERENULUI**

COMUNA MOSNITA NOUA

<b>A - APA</b>	<b>C - CANAL</b>	<b>t - ENERGIE TERMICA</b>	<b>E - ENERGIE ELECTRICA</b>	<b>G - GAZ</b>	<b>T - TELEFON</b>
X	X		X		X

**6. DATE PRIVIND VEGETAȚIA EXISTENTĂ PE TERENUL SPAȚIU VERDE**

<b>NR. UNIC</b>	<b>DENUMIRE</b>	<b>CATEGORIE SP. VERDE</b>	<b>AMPLASAMENT</b>	<b>CAT. DE FOLOSINTA</b>	<b>REGIM JURIDIC</b>	<b>REGLEM URB. NR. PARCELA</b>
13	Covor vegetal	Cu acces public nelimitat	Sat Albina	CC	Public	0

**SPECII DE ARBORI**

<b>0</b>	<b>1</b>	<b>2</b>	<b>3</b>	<b>4</b>	<b>5</b>	<b>6</b>	<b>7</b>	<b>8</b>
<b>AMPLASAMENT</b>	<b>NR. UNIC</b>	<b>SPECIE DE ARBORI</b>	<b>BUC.</b>	<b>DIAM CM</b>	<b>INAL. M</b>	<b>VITALIT</b>	<b>VARSTA</b>	<b>GR. INTR</b>
STR.PREOT IOAN BUGARIU	1	NUC	1.00	20	7	5	17	5
STANGA	2	PRUN	1.00	10	3	5	7	5
	3	PRUN	1.00	10	3	5	7	5
	4	PRUN	1.00	10	3	5	7	5
	5	PRUN	1.00	10	3	5	7	5

COMUNA MOSNITA NOUA

	6	PRUN	1.00	10	3	5	7	5
	7	PRUN	1.00	10	3	5	7	5
	8	PRUN	1.00	10	3	5	7	5
	9	PRUN	1.00	10	3	5	7	5
	10	PRUN	1.00	10	3	5	7	5
	11	PRUN	1.00	10	3	5	7	5
	12	PRUN	1.00	10	3	5	7	5
	13	PRUN	1.00	10	3	5	7	5
	14	PRUN	1.00	10	3	5	7	5
	15	PRUN	1.00	10	3	5	7	5
	16	PRUN	1.00	10	3	5	7	5
COLT CU STR. ION CAZACU	1	PRUN	1.00	15	5	5	13	5
	2	PRUN	1.00	15	5	5	13	5
	3	PRUN	1.00	15	5	5	13	5
	4	VISIN	1.00	15	5	5	13	5
	5	PRUN	1.00	10	3	5	7	5
	6	ARTAR	1.00	20	7	5	17	5
	7	PRUN	1.00	20	5	5	17	5
	8	PRUN	1.00	20	5	5	17	5
	9	PRUN	1.00	20	5	5	17	5
	10	NUC	1.00	20	7	5	17	5
	11	TEI	1.00	35	12	5	33	5
	12	NUC	1.00	35	12	5	33	5
	13	PRUN	1.00	10	3	5	7	5
	14	NUC	1.00	40	12	5	37	5
	15	PRUN	1.00	15	5	5	13	5

COMUNA MOSNITA NOUA

	16	PRUN	1.00	20	5	5	17	5
	17	PRUN	1.00	20	5	5	17	5
	18	PRUN	1.00	20	5	5	17	5
	19	NUC	1.00	20	7	5	17	5
	20	NUC	1.00	20	7	5	17	5
	21	MAR	1.00	20	5	5	17	5
	22	PRUN	1.00	15	5	5	13	5
	23	PRUN	1.00	15	5	5	13	5
	24	VISIN	1.00	10	3	5	8	5
	25	PRUN	1.00	10	3	5	7	5
	26	PRUN	1.00	20	5	5	17	5
	27	PRUN	1.00	20	5	5	17	5
	28	PRUN	1.00	5	2	5	3	5
	29	PRUN	1.00	15	5	5	13	5
	30	PRUN	1.00	15	5	5	13	5
	31	NUC	1.00	35	11	5	32	5

COMUNA MOSNITA NOUA

0	1	2	3	4	5	6	7	8
AMPLASAMENT	NR. UNIC	SPECIE DE ARBORI	BUC.	DIAM CM	INAL. M	VITALIT	VARSTA	GR. INTR
STR. PREOT IOAN BUGARIU	1	PRUN	1.00	10	3	5	7	5
DREAPTA	2	PRUN	1.00	10	3	5	7	5
COLT CU STR.RUSCA	3	PRUN	1.00	10	3	5	7	5
	4	PRUN	1.00	10	3	5	7	5
	5	PRUN	1.00	10	3	5	7	5
	6	PRUN	1.00	10	3	5	7	5
	7	NUC	1.00	20	7	5	17	5
	8	PRUN	1.00	20	5	5	17	5
	9	PRUN	1.00	20	5	5	17	5
	10	PRUN	1.00	10	3	5	7	5
	11	PRUN	1.00	10	3	5	7	5
	12	NUC	1.00	10	3	5	7	5
	13	NUC	1.00	10	3	5	7	5
	14	NUC	1.00	10	3	5	7	5
COLT CU STR. ION CAZACU	1	PRUN	1.00	5	2	5	3	5
	2	PRUN	1.00	5	2	5	3	5
	3	PRUN	1.00	5	2	5	3	5
	4	NUC	1.00	20	7	5	17	5
	5	NUC	1.00	20	7	5	17	5
	6	NUC	1.00	20	7	5	17	5
	7	NUC	1.00	20	7	5	17	5

COMUNA MOSNITA NOUA

	8	PRUN	1.00	10	3	5	7	5
	9	PRUN	1.00	10	3	5	7	5
	10	PRUN	1.00	10	3	5	7	5
	11	PRUN	1.00	10	3	5	7	5
	12	PRUN	1.00	5	2	5	3	5
	13	PRUN	1.00	15	5	5	13	5
	14	PRUN	1.00	15	5	5	13	5
	15	PRUN	1.00	15	5	5	13	5
	16	PRUN	1.00	15	5	5	13	5
	17	PRUN	1.00	15	5	5	13	5
	18	THUJA	1.00	10	3	5	8	5
	19	THUJA	1.00	10	3	5	8	5
	20	THUJA	1.00	10	3	5	8	5
	21	THUJA	1.00	10	3	5	8	5
	22	THUJA	1.00	10	3	5	8	5
	23	NUC	1.00	15	5	5	13	5
	24	VISIN	1.00	10	3	5	7	5
	25	VISIN	1.00	10	3	5	7	5
	26	ARTAR	1.00	30	10	5	27	5
	27	ARTAR	1.00	30	10	5	27	5
COLT CU STR. PREOT	1	PRUN	1.00	10	3	5	7	5
	2	PRUN	1.00	10	3	5	7	5
	3	PRUN	1.00	10	3	5	7	5
	4	PRUN	1.00	10	3	5	7	5
	5	VISIN	1.00	10	3	5	7	5
	6	VISIN	1.00	10	3	5	7	5

COMUNA MOSNITA NOUA

	7	PRUN	1.00	5	2	5	3	5
	8	PRUN	1.00	5	2	5	3	5
	9	PRUN	1.00	20	5	5	17	5
	10	PRUN	1.00	5	2	5	3	5
	11	PRUN	1.00	5	2	5	3	5
	12	PRUN	1.00	5	2	5	3	5
	13	PRUN	1.00	5	2	5	3	5
	14	PRUN	1.00	5	2	5	3	5
	15	PRUN	1.00	5	2	5	3	5
	16	PRUN	1.00	5	2	5	3	5
	17	PRUN	1.00	5	2	5	3	5
	18	PRUN	1.00	10	3	5	7	5
	19	PRUN	1.00	10	3	5	7	5
	20	PRUN	1.00	10	3	5	7	5
	21	PRUN	1.00	15	5	5	13	5
	22	PRUN	1.00	15	5	5	13	5
	23	PRUN	1.00	15	5	5	13	5
	24	PRUN	1.00	15	5	5	13	5
	25	PRUN	1.00	15	5	5	13	5
	26	PRUN	1.00	15	5	5	13	5
	27	PRUN	1.00	15	5	5	13	5
	28	PRUN	1.00	15	5	5	13	5
	29	PRUN	1.00	15	5	5	13	5
	30	PRUN	1.00	15	5	5	13	5
	31	PRUN	1.00	10	3	5	7	5
	32	PRUN	1.00	5	2	5	3	5

COMUNA MOSNITA NOUA

	33	PRUN	1.00	20	5	5	17	5
	34	PRUN	1.00	20	5	5	17	5
	35	PRUN	1.00	20	5	5	17	5
	36	PRUN	1.00	20	5	5	17	5
	37	PRUN	1.00	20	5	5	17	5
	38	PRUN	1.00	20	5	5	17	5
	39	PRUN	1.00	20	5	5	17	5
	40	PRUN	1.00	20	5	5	17	5
	41	PRUN	1.00	20	5	5	17	5
	42	PRUN	1.00	20	5	5	17	5
	43	PRUN	1.00	10	3	5	7	5
CAPAT	44	PRUN	1.00	10	3	5	7	5

## COMUNA MOSNITA NOUA

### FASII PLANTATE

Judetul: Timis

Comuna Mosnita Noua

Cod Siruta: 157843

### FIȘA SPAȚIULUI VERDE NR. 14

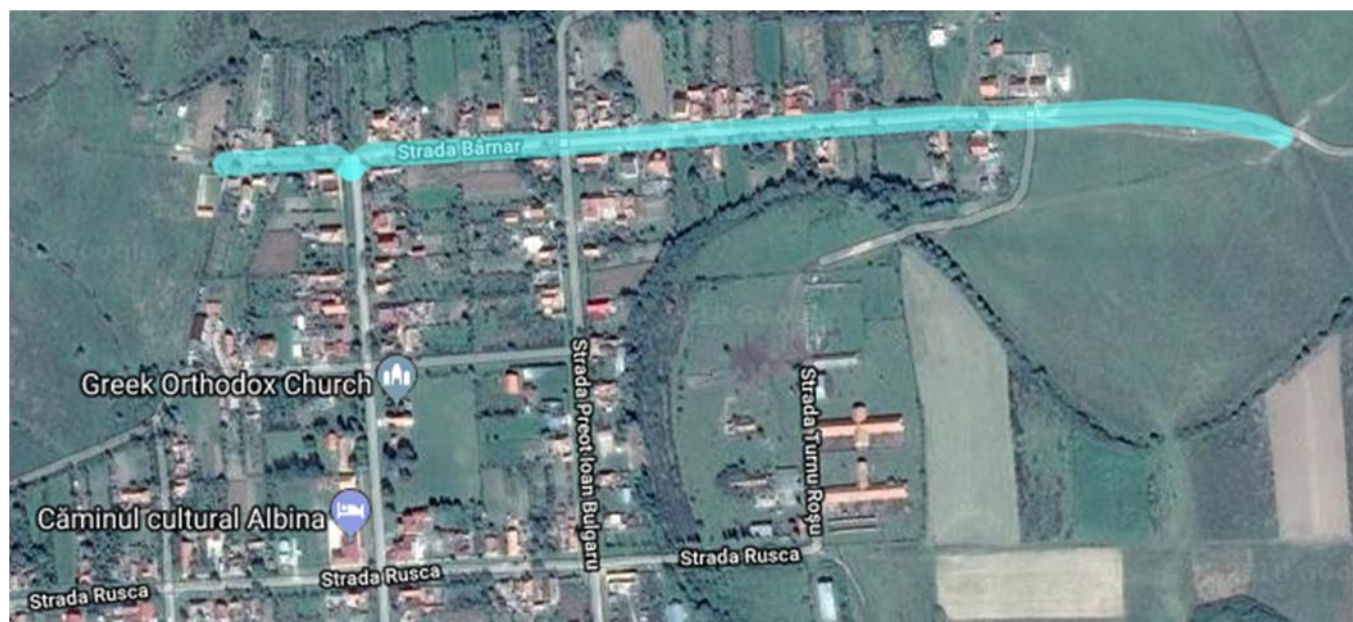
Str. Barnar

1. SCHIȚA AMPLASAMENTULUI TERENULUI SPAȚIU VERDE

2. ADRESA

Sat Albina

Strazi



**3. DATE DESPRE TERENUL SPAȚIU VERDE**

Proprietar/detinator teren spatiu verde	Tip proprietate	Mod administrare	Categoria de folosinta	Regl. urban	Suprafata masurata (mp) Teren		Total Sp. Verde MP	Observatii
					Exclusiv	Indiviziune		
Comuna Mosnita Noua	Prop. Publica	Adm. Pub.	CC	Strazi	10,596.00		<b>8,476.80</b>	

**4. DATE PRIVIND CONSTRUCȚIILE EXISTENTE PE TERENUL SPAȚIU VERDE**

Nume si prenume proprietar constructii	Tip proprietate	Mod administrare	Numar corp constr.	Cod grupa destinatie	Suprafata construita la sol (mp)	Observatii
Comuna Mosnita Noua	Prop. Publica	Adm. Pub.	Podete	CIE	2,119.20	Intrari curti
<b>Total suprafață ocupată din terenul spațiu verde</b>					<b>2,119.20</b>	

**5. ECHIPAREA EDILITARĂ A TERENULUI**

COMUNA MOSNITA NOUA

A - APA	C - CANAL	t - ENERGIE TERMICA	E - ENERGIE ELECTRICA	G - GAZ	T - TELEFON
X	X		X		X

**6. DATE PRIVIND VEGETAȚIA EXISTENTĂ PE TERENUL SPAȚIU VERDE**

NR. UNIC	DENUMIRE	CATEGORIE SP. VERDE	AMPLASAMENT	CAT. DE FOLOSINTA	REGIM JURIDIC	REGLEM URB. NR. PARCELA
14	Covor vegetal	Cu acces public nelimitat	Sat Albina	CC	Public	0

**SPECII DE ARBORI**

0	1	2	3	4	5	6	7	8
AMPLASAMENT	NR. UNIC	SPECIE DE ARBORI	BUC.	DIAM CM	INAL. M	VITALIT	VARSTA	GR. INTR

COMUNA MOSNITA NOUA

STR. BARNAR	1	VISIN	1.00	15	5	5	12	5
STANGA	2	PRUN	1.00	15	5	5	13	5
	3	PRUN	1.00	15	5	5	13	5
	4	PRUN	1.00	15	5	5	13	5
	5	PRUN	1.00	10	3	5	7	5
	6	PRUN	1.00	10	3	5	7	5
	7	BRAD	1.00	5	2	5	3	5
	8	THUJA	1.00	5	2	5	3	5
	9	THUJA	1.00	5	2	5	3	5
	10	BRAD	1.00	5	2	5	3	5
COLT CU STR. SEBES	1	PRUN	1.00	10	3	5	7	5
	2	PRUN	1.00	10	3	5	7	5
	3	PRUN	1.00	20	5	5	17	5
	4	PRUN	1.00	5	2	5	3	5
	5	PRUN	1.00	5	2	5	3	5
	6	PRUN	1.00	5	2	5	3	5
	7	PRUN	1.00	20	5	5	17	5
	8	PRUN	1.00	20	5	5	17	5
	9	PRUN	1.00	20	5	5	17	5
	10	PRUN	1.00	10	3	5	7	5
	11	PRUN	1.00	5	2	5	3	5
	12	PRUN	1.00	5	2	5	3	5
	13	NUC	1.00	20	7	5	17	5
	14	PRUN	1.00	10	3	5	7	5
	15	PRUN	1.00	10	3	5	7	5
	16	PRUN	1.00	10	3	5	7	5

COMUNA MOSNITA NOUA

	17	PRUN	1.00	10	3	5	7	5
	18	PRUN	1.00	15	5	5	13	5
	19	PRUN	1.00	15	5	5	13	5
	20	PRUN	1.00	15	5	5	13	5
	21	PRUN	1.00	15	5	5	13	5
	22	PRUN	1.00	15	5	5	13	5
	23	PRUN	1.00	20	5	5	17	5
	24	PRUN	1.00	5	2	5	3	5
	25	PRUN	1.00	5	2	5	3	5
	26	PRUN	1.00	20	5	5	17	5
	27	PRUN	1.00	5	2	5	3	5
	28	PRUN	1.00	5	2	5	3	5
	29	PRUN	1.00	5	2	5	3	5
	30	PRUN	1.00	5	2	5	3	5
	31	PRUN	1.00	5	2	5	3	5
	32	PRUN	1.00	5	2	5	3	5
	33	PRUN	1.00	5	2	5	3	5
	34	PRUN	1.00	5	2	5	3	5
	35	PRUN	1.00	10	3	5	7	5
	36	PRUN	1.00	10	3	5	7	5
	37	PRUN	1.00	10	3	5	7	5
	38	PRUN	1.00	15	5	5	13	5
	39	PRUN	1.00	15	5	5	13	5
	40	PRUN	1.00	15	5	5	13	5
CAPAT	41	PRUN	1.00	15	5	5	13	5

COMUNA MOSNITA NOUA

<b>0</b>	<b>1</b>	<b>2</b>	<b>3</b>	<b>4</b>	<b>5</b>	<b>6</b>	<b>7</b>	<b>8</b>
DREAPTA	2	PRUN	1.00	20	5	5	17	5
	3	PRUN	1.00	10	3	5	7	5
	4	PRUN	1.00	10	3	5	7	5
	5	PRUN	1.00	10	3	5	7	5
	6	PRUN	1.00	10	3	5	7	5
	7	PRUN	1.00	15	5	5	13	5
	8	PRUN	1.00	15	5	5	13	5
	9	PRUN	1.00	15	5	5	13	5
	10	PRUN	1.00	15	5	5	13	5
	11	PRUN	1.00	15	5	5	13	5
	12	PRUN	1.00	20	5	5	17	5
	13	PRUN	1.00	20	5	5	17	5
	14	PRUN	1.00	20	5	5	17	5
	15	PRUN	1.00	30	7	5	27	5

COMUNA MOSNITA NOUA

	16	PRUN	1.00	20	5	5	17	5
	17	PRUN	1.00	20	5	5	17	5
	18	PRUN	1.00	20	5	5	17	5
	19	PRUN	1.00	20	5	5	17	5
	20	PRUN	1.00	20	5	5	17	5
	21	PRUN	1.00	20	5	5	17	5
	22	PRUN	1.00	20	5	5	17	5
	23	PRUN	1.00	20	5	5	17	5
	24	PRUN	1.00	20	5	5	17	5
	25	PRUN	1.00	20	5	5	17	5
COLT CU STR. SEBES	1	PRUN	1.00	5	2	5	3	5
	2	PRUN	1.00	5	2	5	3	5
	3	PRUN	1.00	5	2	5	3	5
	4	PRUN	1.00	10	3	5	7	5
	6	PRUN	1.00	15	5	5	13	5
	7	PRUN	1.00	15	5	5	13	5
	8	PRUN	1.00	20	5	5	17	5
	9	PRUN	1.00	15	5	5	13	5
	10	PRUN	1.00	15	5	5	13	5
	11	PRUN	1.00	15	5	5	13	5
	12	PRUN	1.00	15	5	5	13	5
	13	PRUN	1.00	15	5	5	13	5
	14	PRUN	1.00	15	5	5	13	5
	15	PRUN	1.00	15	5	5	13	5
	16	PRUN	1.00	15	5	5	13	5
	17	PRUN	1.00	15	5	5	13	5

COMUNA MOSNITA NOUA

	18	PRUN	1.00	10	3	5	7	5
	19	PRUN	1.00	10	3	5	7	5
	20	PRUN	1.00	15	5	5	13	5
	21	PRUN	1.00	10	3	5	7	5
	22	PRUN	1.00	10	3	5	7	5
	23	PRUN	1.00	10	3	5	7	5
	24	PRUN	1.00	10	3	5	7	5
	25	PRUN	1.00	10	3	5	7	5
	26	PRUN	1.00	10	3	5	7	5
	27	PRUN	1.00	10	3	5	7	5
	28	PRUN	1.00	10	3	5	7	5
	29	PRUN	1.00	10	3	5	7	5
	30	PRUN	1.00	10	3	5	7	5
	31	PRUN	1.00	15	5	5	13	5
	32	PRUN	1.00	10	3	5	7	5
	33	PRUN	1.00	10	3	5	7	5
	34	PRUN	1.00	10	3	5	7	5
	35	PRUN	1.00	10	3	5	7	5
	36	PRUN	1.00	5	2	5	3	5
	37	PRUN	1.00	15	5	5	13	5
	38	PRUN	1.00	15	5	5	13	5
	39	PRUN	1.00	15	5	5	13	5
CAPAT	40	PRUN	1.00	15	5	5	13	5

## COMUNA MOSNITA NOUA

### FASII PLANTATE

Judetul: Timis

Comuna Mosnita Noua

Cod Siruta: 157843

### FIȘA SPAȚIULUI VERDE NR. 15

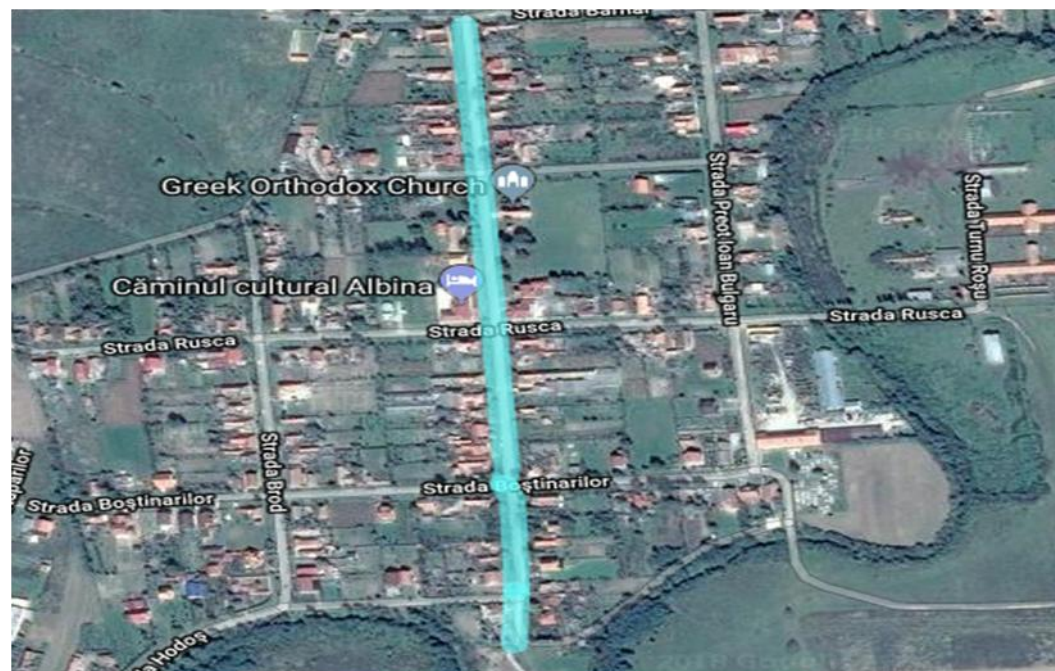
Str. Sebes

#### 1. SCHIȚA AMPLASAMENTULUI TERENULUI SPAȚIU VERDE

#### 2. ADRESA

Sat Albina

Strazi



COMUNA MOSNITA NOUA

**3. DATE DESPRE TERENUL SPAȚIU VERDE**

Proprietar/detinator teren spatiu verde	Tip proprietate	Mod administrare	Categoria de folosinta	Regl. urban	Suprafata masurata (mp) Teran		Total Sp. Verde MP	Observatii
					Exclusiv	Indiviziune		
Comuna Mosnita Noua	Prop. Publica	Adm. Pub.	CC	Strazi	10,976.00		<b>8,780.80</b>	

**4. DATE PRIVIND CONSTRUCȚIILE EXISTENTE PE TERENUL SPAȚIU VERDE**

Nume si prenume proprietar constructii	Tip proprietate	Mod administrare	Numar corp constr.	Cod grupa destinatie	Suprafata construita la sol (mp)	Observatii
Comuna Mosnita Noua	Prop. Publica	Adm. Pub.	Podete	CIE	2,195.20	Intrari curti
<b>Total suprafață ocupată din terenul spațiu verde</b>					<b>2,195.20</b>	

**5. ECHIPAREA EDILITARĂ A TERENULUI**

COMUNA MOSNITA NOUA

A - APA	C - CANAL	t - ENERGIE TERMICA	E - ENERGIE ELECTRICA	G - GAZ	T - TELEFON
X	X		X		X

**6. DATE PRIVIND VEGETAȚIA EXISTENTĂ PE TERENUL SPAȚIU VERDE**

NR. UNIC	DENUMIRE	CATEGORIE SP. VERDE	AMPLASAMENT	CAT. DE FOLOSINTA	REGIM JURIDIC	REGLEM URB. NR. PARCELA
15	Covor vegetal	Cu acces public nelimitat	Sat Albina	CC	Public	0

**SPECII DE ARBORI**

0	1	2	3	4	5	6	7	8
---	---	---	---	---	---	---	---	---

COMUNA MOSNITA NOUA

AMPLASAMENT	NR. UNIC	SPECIE DE ARBORI	BUC.	DIAM CM	INAL. M	VITALIT	VARSTA	GR. INTR
STR.SEBES	1	PRUN	1.00	10	3	5	7	5
STANGA	2	PRUN	1.00	10	3	5	7	5
N->S	3	PRUN	1.00	10	3	5	7	5
	4	PRUN	1.00	10	3	5	7	5
	5	PRUN	1.00	10	3	5	7	5
	6	PRUN	1.00	10	3	5	7	5
	7	PRUN	1.00	5	2	5	3	5
	8	PRUN	1.00	5	2	5	3	5
	9	PRUN	1.00	5	2	5	3	5
	10	PRUN	1.00	5	2	5	3	5
	11	PRUN	1.00	10	3	5	7	5
	12	PRUN	1.00	10	3	5	7	5
	13	PRUN	1.00	10	3	5	7	5
	14	PRUN	1.00	10	3	5	7	5
	15	PRUN	1.00	10	3	5	7	5
	16	PRUN	1.00	5	2	5	3	5
	17	NUC	1.00	5	2	5	3	5
	18	NUC	1.00	5	2	5	3	5
	19	TEI	1.00	15	5	5	13	5
	20	TEI	1.00	15	5	5	13	5
	21	NUC	1.00	30	10	5	27	5
	22	PRUN	1.00	20	5	5	17	5
	23	PRUN	1.00	20	5	5	17	5
	24	PRUN	1.00	10	3	5	7	5

COMUNA MOSNITA NOUA

	25	PRUN	1.00	10	3	5	7	5
	26	NUC	1.00	20	7	5	17	5
	27	PRUN	1.00	10	3	5	7	5
	28	PRUN	1.00	10	3	5	7	5
	29	PRUN	1.00	10	3	5	7	5
	30	PRUN	1.00	10	3	5	7	5
	31	NUC	1.00	5	2	5	3	5
	32	NUC	1.00	5	2	5	3	5
	33	NUC	1.00	5	2	5	3	5
	34	NUC	1.00	5	2	5	3	5
	35	PRUN	1.00	15	5	5	13	5
	36	PRUN	1.00	10	3	5	7	5
	37	PRUN	1.00	10	3	5	7	5
	38	PRUN	1.00	10	3	5	7	5
	39	PRUN	1.00	10	3	5	7	5
	40	PRUN	1.00	10	3	5	7	5
	41	PRUN	1.00	5	2	5	3	5
	42	PRUN	1.00	5	2	5	3	5
	43	PRUN	1.00	5	2	5	3	5
	44	PRUN	1.00	5	2	5	3	5
	45	NUC	1.00	20	6	5	17	5
	46	NUC	1.00	25	7	5	23	5
COLT CU STR. ION CAZACU	1	TEI	1.00	40	12	5	37	5
COLT CU STR. RUSCA	1	PIN	1.00	20	7	5	19	5
	2	PRUN	1.00	15	5	5	13	5
	3	PRUN	1.00	15	5	5	13	5

COMUNA MOSNITA NOUA

	4	PRUN	1.00	15	5	5	13	5
	5	PRUN	1.00	15	5	5	13	5
	6	PRUN	1.00	15	5	5	13	5
	7	PRUN	1.00	15	5	5	13	5
	8	THUJA	1.00	10	3	5	7	5
	9	THUJA	1.00	15	5	5	13	5
	10	PRUN	1.00	20	5	5	17	5
	11	PRUN	1.00	10	3	5	7	5
	12	PRUN	1.00	10	3	5	7	5
	13	PRUN	1.00	10	3	5	7	5
	14	PRUN	1.00	10	3	5	7	5
	15	PRUN	1.00	10	3	5	7	5
	16	PRUN	1.00	10	3	5	7	5
	17	BRAD	1.00	5	2	5	3	5
	18	PRUN	1.00	15	5	5	13	5
	19	PRUN	1.00	15	5	5	13	5
	20	PRUN	1.00	20	5	5	17	5
	21	PRUN	1.00	5	2	5	3	5
	22	PRUN	1.00	15	5	5	13	5
	23	PRUN	1.00	15	5	5	13	5
	24	PRUN	1.00	15	5	5	13	5
	25	PRUN	1.00	15	5	5	13	5
	26	PRUN	1.00	15	5	5	13	5
	27	PRUN	1.00	15	5	5	13	5
	28	PRUN	1.00	15	5	5	13	5
	29	PRUN	1.00	15	5	5	13	5

COMUNA MOSNITA NOUA

	30	PRUN	1.00	15	5	5	13	5
	31	PRUN	1.00	15	5	5	13	5
	32	PRUN	1.00	15	5	5	13	5
	33	PRUN	1.00	15	5	5	13	5
	34	PRUN	1.00	15	5	5	13	5
	35	PRUN	1.00	15	5	5	13	5
	36	PRUN	1.00	15	5	5	13	5
	37	PRUN	1.00	15	5	5	13	5
	38	PRUN	1.00	15	5	5	13	5
	39	PRUN	1.00	15	5	5	13	5
	40	PRUN	1.00	15	5	5	13	5
CAPAT	41	PRUN	1.00	15	5	5	13	5

0	1	2	3	4	5	6	7	8
	55	TEI	1.00	30	10	5	27	5
COLT CU STR. ION CAZACU	1	TEI	1.00	20	7	5	17	5
	2	TEI	1.00	20	7	5	17	5
	3	TEI	1.00	20	7	5	17	5
	4	TEI	1.00	20	7	5	17	5
	5	TEI	1.00	25	8	5	23	5
	6	TEI	1.00	25	8	5	23	5
	7	TEI	1.00	25	8	5	23	5
	8	TEI	1.00	25	8	5	23	5
	9	TEI	1.00	30	10	5	27	5
	10	TEI	1.00	30	10	5	27	5

COMUNA MOSNITA NOUA

	11	TEI	1.00	30	10	5	27	5
	12	TEI	1.00	30	10	5	27	5
	13	TEI	1.00	30	10	5	27	5
	14	TEI	1.00	30	10	5	27	5
	15	TEI	1.00	30	10	5	27	5
	16	TEI	1.00	30	10	5	27	5
	17	TEI	1.00	30	10	5	27	5
	18	TEI	1.00	30	10	5	27	5
	19	TEI	1.00	30	10	5	27	5
	20	TEI	1.00	30	10	5	27	5
	21	TEI	1.00	30	10	5	27	5
	22	TEI	1.00	30	10	5	27	5
	23	TEI	1.00	30	10	5	27	5
	24	TEI	1.00	30	10	5	27	5

## COMUNA MOSNITA NOUA

### FASII PLANTATE

Judetul: Timis  
Comuna Mosnita Noua  
Cod Siruta: 157843

### FIȘA SPAȚIULUI VERDE NR. 16

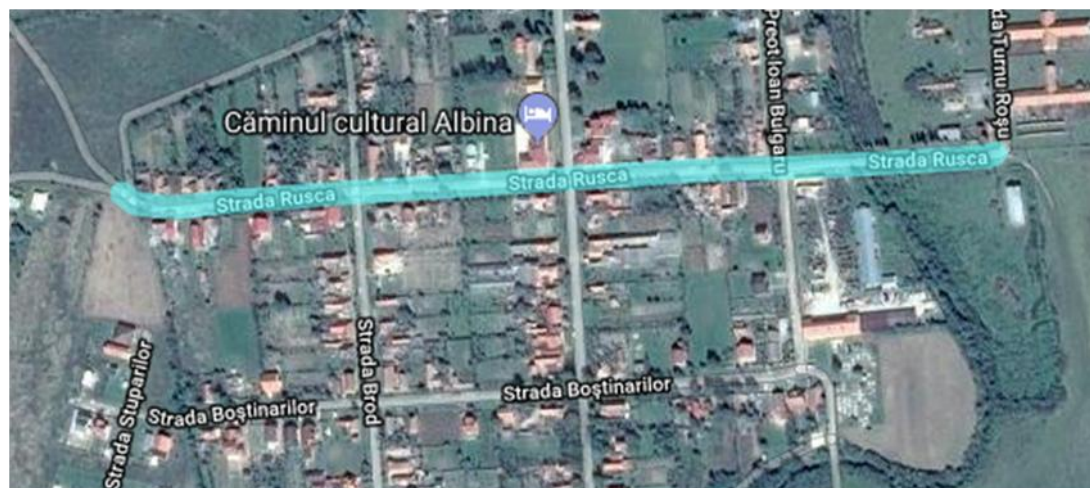
Str. Rusca

#### 1. SCHIȚA AMPLASAMENTULUI TERENULUI SPAȚIU VERDE

2. ADRESA

Sat Albina

Strazi



**3. DATE DESPRE TERENUL SPAȚIU VERDE**

Proprietar/detinator teren spatiu verde	Tip proprietate	Mod administrare	Categoria de folosinta	Regl. urban	Suprafata masurata (mp) Teren		Total Sp. Verde MP	Observatii
					Exclusiv	Indiviziune		
Comuna Mosnita Noua	Prop. Publica	Adm. Pub.	CC	Strazi	10,094.00		<b>8,075.20</b>	

**4. DATE PRIVIND CONSTRUCȚIILE EXISTENTE PE TERENUL SPAȚIU VERDE**

Nume si prenume proprietar constructii	Tip proprietate	Mod administrare	Numar corp constr.	Cod grupa destinatie	Suprafata construita la sol (mp)	Observatii
Comuna Mosnita Noua	Prop. Publica	Adm. Pub.	Podete	CIE	2,018.80	Intrari curti
<b>Total suprafață ocupată din terenul spațiu verde</b>					<b>2,018.80</b>	

**5. ECHIPAREA EDILITARĂ A TERENULUI**

COMUNA MOSNITA NOUA

A - APA	C - CANAL	t - ENERGIE TERMICA	E - ENERGIE ELECTRICA	G - GAZ	T - TELEFON
X	X		X		X

**6. DATE PRIVIND VEGETAȚIA EXISTENTĂ PE TERENUL SPAȚIU VERDE**

NR. UNIC	DENUMIRE	CATEGORIE SP. VERDE	AMPLASAMENT	CAT. DE FOLOSINTA	REGIM JURIDIC	REGLEM URB. NR. PARCELA
16	Covor vegetal	Cu acces public nelimitat	Sat Albina	CC	Public	0

**SPECII DE ARBORI**

0	1	2	3	4	5	6	7	8
AMPLASAMENT	NR. UNIC	SPECIE DE ARBORI	BUC.	DIAM CM	INAL. M	VITALIT	VARSTA	GR. INTR
STR. RUSCA	1	PRUN	1.00	20	6	5	17	5
STANGA	2	PRUN	1.00	20	6	5	17	5
	3	PRUN	1.00	20	6	5	17	5

COMUNA MOSNITA NOUA

	4	PRUN	1.00	20	6	5	17	5
	5	VISIN	1.00	10	3	5	7	5
	6	PRUN	1.00	15	5	5	13	5
	7	PRUN	1.00	15	5	5	13	5
	8	PRUN	1.00	15	5	5	13	5
	9	PRUN	1.00	15	5	5	13	5
	10	PRUN	1.00	15	5	5	13	5
	11	VISIN	1.00	5	2	5	3	5
	12	VISIN	1.00	5	2	5	3	5
	13	VISIN	1.00	5	2	5	3	5
	14	VISIN	1.00	5	2	5	3	5
	15	NUC	1.00	10	3	5	7	5
	16	SALCAM	1.00	25	7	5	22	5
	17	VISIN	1.00	10	3	5	7	5
	18	PIN	1.00	20	6	5	17	5
	19	TEI	1.00	15	5	5	12	5
	20	TEI	1.00	15	5	5	12	5
	21	NUC	1.00	10	3	5	7	5
	22	NUC	1.00	25	7	5	22	5
	23	CATALPA	1.00	15	5	5	13	5
	24	SALCIE	1.00	20	7	5	17	5
	25	NUC	1.00	10	3	5	7	5
	26	SALCIE	1.00	15	5	5	13	5
COLT CU STR. BROD	1	NUC	1.00	5	2	5	3	5
	2	SALCIE	1.00	5	17	5	0	5
	3	SALCIE	1.00	20	7	5	17	5

COMUNA MOSNITA NOUA

	4	SALCIE	1.00	15	5	5	12	5
	5	VISIN	1.00	5	2	5	3	5
	6	VISIN	1.00	5	2	5	3	5
	7	MOLID	1.00	20	7	5	17	5
	8	NUC	1.00	40	12	5	37	5
	9	PRUN	1.00	15	4	5	12	5
	10	NUC	1.00	25	8	5	22	5
COLT CU STR. SEBES	1	CATALPA	1.00	10	3	5	7	5
	2	CATALPA	1.00	5	2	5	3	5
	3	CATALPA	1.00	20	7	5	17	5
	4	NUC	1.00	10	3	5	7	5
	5	PRUN	1.00	10	3	5	7	5
	6	PRUN	1.00	10	3	5	7	5
	7	PRUN	1.00	10	3	5	7	5
	8	NUC	1.00	20	7	5	17	5
	9	NUC	1.00	15	5	5	12	5
CAPAT	10	NUC	1.00	15	5	5	12	5

COMUNA MOSNITA NOUA

0	1	2	3	4	5	6	7	8
AMPLASAMENT	NR. UNIC	SPECIE DE ARBORI	BUC.	DIAM CM	INAL. M	VITALIT	VARSTA	GR. INTR
STR. RUSCA	1	NUC	1.00	35	11	5	32	5
DREAPTA	2	NUC	1.00	35	11	5	32	5
	3	NUC	1.00	35	11	5	32	5
	4	NUC	1.00	35	11	5	32	5
	5	NUC	1.00	10	3	5	7	5
	6	PRUN	1.00	20	6	5	17	5
	7	PRUN	1.00	20	6	5	17	5
	8	PRUN	1.00	20	6	5	17	5
	9	PRUN	1.00	20	6	5	17	5
	10	PRUN	1.00	20	6	5	17	5
	11	PRUN	1.00	20	6	5	17	5
	12	PRUN	1.00	20	6	5	17	5
	13	PRUN	1.00	20	6	5	17	5
	14	PRUN	1.00	20	6	5	17	5
	15	PRUN	1.00	20	6	5	17	5
	16	PRUN	1.00	20	6	5	17	5

COMUNA MOSNITA NOUA

	17	PRUN	1.00	20	6	5	17	5
	18	PRUN	1.00	20	6	5	17	5
	19	PRUN	1.00	20	6	5	17	5
	20	PRUN	1.00	20	6	5	17	5
	21	PRUN	1.00	20	6	5	17	5
	22	PRUN	1.00	20	6	5	17	5
	23	NUC	1.00	30	10	5	27	5
COLT CU STR. BROD	1	VISIN	1.00	5	2	5	3	5
	2	NUC	1.00	20	7	5	17	5
	3	PRUN	1.00	25	6	5	22	5
	4	PRUN	1.00	15	4	5	12	5
	5	PRUN	1.00	15	4	5	12	5
	6	PRUN	1.00	15	4	5	12	5
	7	PRUN	1.00	15	4	5	12	5
	8	PRUN	1.00	15	4	5	12	5
	9	PRUN	1.00	15	4	5	12	5
	10	BRAD	1.00	5	2	5	3	5
	11	PRUN	1.00	25	6	5	22	5
	12	PRUN	1.00	10	3	5	7	5
	13	NUC	1.00	25	8	5	22	5
	14	PRUN	1.00	25	6	5	22	5
	15	PRUN	1.00	10	3	5	7	5
	16	PRUN	1.00	10	3	5	7	5
	17	PRUN	1.00	20	6	5	17	5
	18	PRUN	1.00	10	3	5	7	5
	19	PRUN	1.00	10	3	5	7	5

COMUNA MOSNITA NOUA

	20	PRUN	1.00	10	3	5	7	5
	21	PRUN	1.00	10	3	5	7	5
	22	PRUN	1.00	10	3	5	7	5
	23	PRUN	1.00	10	3	5	7	5
	24	VISIN	1.00	15	5	5	13	5
	25	VISIN	1.00	5	2	5	3	5
	26	VISIN	1.00	5	2	5	3	5
	27	PRUN	1.00	10	3	5	7	5
	28	PRUN	1.00	10	3	5	7	5
	29	PRUN	1.00	15	4	5	12	5
	30	PRUN	1.00	10	3	5	7	5
	31	PRUN	1.00	15	4	5	12	5
COLT CU STR. SEBES	1	PRUN	1.00	10	3	5	7	5
	2	PRUN	1.00	10	3	5	7	5
	3	PRUN	1.00	10	3	5	7	5
	4	PRUN	1.00	10	3	5	7	5
	5	PRUN	1.00	10	3	5	7	5
	6	PRUN	1.00	10	3	5	7	5
	7	PRUN	1.00	20	6	5	17	5
	8	PRUN	1.00	20	6	5	17	5
	9	PRUN	1.00	20	6	5	17	5
	10	PRUN	1.00	20	6	5	17	5
	11	PRUN	1.00	15	4	5	12	5
	12	PRUN	1.00	15	4	5	12	5
	13	PRUN	1.00	15	4	5	12	5
	14	PRUN	1.00	15	4	5	12	5

COMUNA MOSNITA NOUA

	15	PRUN	1.00	15	4	5	12	5
	16	PRUN	1.00	15	4	5	12	5
	17	PRUN	1.00	15	4	5	12	5
	18	PRUN	1.00	15	4	5	12	5
	19	PRUN	1.00	15	4	5	12	5
	20	PRUN	1.00	15	4	5	12	5
	21	PRUN	1.00	15	4	5	12	5
	22	PRUN	1.00	15	4	5	12	5
	23	NUC	1.00	25	8	5	22	5
	24	MOLID	1.00	20	7	5	17	5
	25	NUC	1.00	30	10	5	27	5
	26	PRUN	1.00	10	3	5	7	5
	27	PRUN	1.00	10	3	5	7	5
	28	PRUN	1.00	10	3	5	7	5
	29	PRUN	1.00	10	3	5	7	5
CAPAT	30	OTETAR	1.00	5	2	5	4	5

COMUNA MOSNITA NOUA

FASII PLANTATE

Judetul: Timis  
Comuna Mosnita Noua  
Cod Siruta: 157843

FIȘA SPAȚIULUI VERDE NR. 17

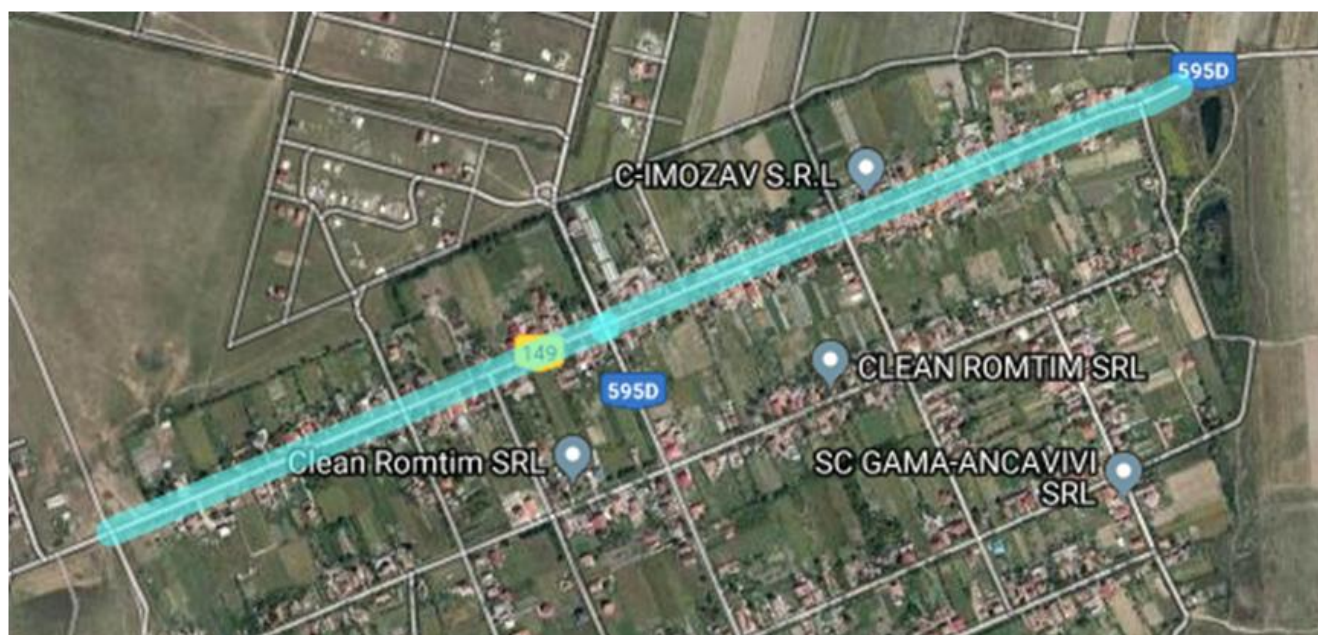
Str. Mare

1. SCHIȚA AMPLASAMENTULUI TERENULUI SPAȚIU VERDE

2. ADRESA

Sat Mosnita Veche

Strazi



TEL. 0734 534616

COMUNA MOSNITA NOUA

**3. DATE DESPRE TERENUL SPAȚIU VERDE**

Proprietar/detinator teren spatiu verde	Tip proprietate	Mod administrare	Categoria de folosinta	Regl. urban	Suprafata masurata (mp) Teren		Total Sp. Verde MP	Observatii
					Exclusiv	Indiviziune		
Comuna Mosnita Noua	Prop. Publica	Adm. Pub.	CC	Strazi	25,952.00		<b>20,761.60</b>	

**4. DATE PRIVIND CONSTRUCȚIILE EXISTENTE PE TERENUL SPAȚIU VERDE**

Nume si prenume proprietar construcții	Tip proprietate	Mod administrare	Numar corp constr.	Cod grupa destinatie	Suprafata construita la sol (mp)	Observatii
Comuna Mosnita Noua	Prop. Publica	Adm. Pub.	Podete	CIE	5,190.40	Intrari curti
<b>Total suprafață ocupată din terenul spațiu verde</b>					<b>5,190.40</b>	

**5. ECHIPAREA EDILITARĂ A TERENULUI**

COMUNA MOSNITA NOUA

A - APA	C - CANAL	t - ENERGIE TERMICA	E - ENERGIE ELECTRICA	G - GAZ	T - TELEFON
X	X		X		X

**6. DATE PRIVIND VEGETAȚIA EXISTENTĂ PE TERENUL SPAȚIU VERDE**

NR. UNIC	DENUMIRE	CATEGORIE SP. VERDE	AMPLASAMENT	CAT. DE FOLOSINTA	REGIM JURIDIC	REGLEM URB. NR. PARCELA
17	Covor vegetal	Cu acces public nelimitat	Sat Mosnita Veche	CC	Public	0

**SPECII DE ARBORI**

0	1	2	3	4	5	6	7	8
AMPLASAMENT	NR. UNIC	SPECIE DE ARBORI	BUC.	DIAM CM	INAL. M	VITALIT	VARSTA	GR. INTR
STR. MARE	1	PRUN	1.00	15	4	5	12	5
STANGA	2	PRUN	1.00	15	4	5	12	5

COMUNA MOSNITA NOUA

	3	PRUN	1.00	15	4	5	12	5
	4	NUC	1.00	10	3	5	7	5
	5	NUC	1.00	10	3	5	7	5
	6	NUC	1.00	10	3	5	7	5
	7	SALCIE	1.00	15	5	5	12	5
	8	PRUN	1.00	15	4	5	12	5
	9	PRUN	1.00	20	6	5	17	5
	10	PRUN	1.00	10	3	5	12	5
	11	PRUN	1.00	20	6	5	17	5
	12	PRUN	1.00	10	3	5	12	5
	13	PRUN	1.00	10	3	5	12	5
	14	PRUN	1.00	10	3	5	12	5
	15	PRUN	1.00	10	3	5	12	5
	16	PRUN	1.00	10	3	5	12	5
	17	PRUN	1.00	10	3	5	12	5
	18	PRUN	1.00	10	3	5	12	5
	19	PRUN	1.00	10	3	5	12	5
	20	PRUN	1.00	20	6	5	17	5
	21	PRUN	1.00	20	6	5	17	5
	22	PRUN	1.00	5	2	5	3	5
	23	PRUN	1.00	5	2	5	3	5
	24	PRUN	1.00	5	2	5	3	5
	25	PRUN	1.00	5	2	5	3	5
	26	PRUN	1.00	5	2	5	3	5
	27	PRUN	1.00	5	2	5	3	5
	28	PRUN	1.00	5	2	5	3	5

COMUNA MOSNITA NOUA

	29	PRUN	1.00	5	2	5	3	5
	30	PRUN	1.00	5	2	5	3	5
	31	PRUN	1.00	20	6	5	17	5
	32	NUC	1.00	15	5	5	12	5
	33	PRUN	1.00	10	3	5	12	5
	34	PRUN	1.00	10	3	5	12	5
	35	PRUN	1.00	10	3	5	12	5
	36	PRUN	1.00	15	4	5	12	5
	37	PRUN	1.00	15	4	5	12	5
	38	PRUN	1.00	15	4	5	12	5
	39	PRUN	1.00	15	4	5	12	5
	40	PRUN	1.00	20	6	5	17	5
	41	PRUN	1.00	20	6	5	17	5
	42	PRUN	1.00	20	6	5	17	5
	43	PRUN	1.00	20	6	5	17	5
	44	PRUN	1.00	20	6	5	17	5
	45	PRUN	1.00	20	6	5	17	5
	46	PRUN	1.00	20	6	5	17	5
	47	PRUN	1.00	20	6	5	17	5
	48	PRUN	1.00	20	6	5	17	5
	49	PRUN	1.00	20	6	5	17	5
	50	PRUN	1.00	5	2	5	3	5
	51	PRUN	1.00	5	2	5	3	5
	52	PRUN	1.00	5	2	5	3	5
	53	PRUN	1.00	5	2	5	3	5
	54	PRUN	1.00	5	2	5	3	5

COMUNA MOSNITA NOUA

	55	PRUN	1.00	5	2	5	3	5
	56	PRUN	1.00	5	2	5	3	5
	57	PRUN	1.00	5	2	5	3	5
	58	PRUN	1.00	5	2	5	3	5
	59	PRUN	1.00	5	2	5	3	5
	60	PRUN	1.00	5	2	5	3	5
	61	PRUN	1.00	5	2	5	3	5
	62	PRUN	1.00	5	2	5	3	5
	63	PRUN	1.00	5	2	5	3	5
	64	PRUN	1.00	5	2	5	3	5
	65	PRUN	1.00	5	2	5	3	5
	66	PRUN	1.00	5	2	5	3	5
	67	PRUN	1.00	5	2	5	3	5
	68	PRUN	1.00	5	2	5	3	5
	69	PRUN	1.00	5	2	5	3	5
	70	PRUN	1.00	5	2	5	3	5
	71	PRUN	1.00	20	6	5	17	5
	72	PRUN	1.00	20	6	5	17	5
	73	PRUN	1.00	5	2	5	3	5
	74	PRUN	1.00	5	2	5	3	5
	75	PRUN	1.00	5	2	5	3	5
	76	PRUN	1.00	5	2	5	3	5
	77	PRUN	1.00	5	2	5	3	5
	78	PRUN	1.00	5	2	5	3	5
	79	PRUN	1.00	5	2	5	3	5
	80	PRUN	1.00	5	2	5	3	5

COMUNA MOSNITA NOUA

	81	PRUN	1.00	5	2	5	3	5
	82	PRUN	1.00	5	2	5	3	5
	83	PRUN	1.00	5	2	5	3	5
	84	PRUN	1.00	5	2	5	3	5
	85	PRUN	1.00	5	2	5	3	5
COLT CU STR. VICENTIU	1	PRUN	1.00	15	4	5	12	5
	2	PRUN	1.00	5	2	5	3	5
	3	PRUN	1.00	5	2	5	3	5
	4	PRUN	1.00	5	2	5	3	5
	5	PRUN	1.00	5	2	5	3	5
	6	PRUN	1.00	5	2	5	3	5
	7	PRUN	1.00	5	2	5	3	5
	8	PRUN	1.00	5	2	5	3	5
	9	PRUN	1.00	5	2	5	3	5
	10	PRUN	1.00	5	2	5	3	5
	11	PRUN	1.00	5	2	5	3	5
	12	PRUN	1.00	5	2	5	3	5
	13	PRUN	1.00	15	4	5	12	5
	14	PRUN	1.00	15	4	5	12	5
	15	PRUN	1.00	15	4	5	12	5
	16	PRUN	1.00	5	2	5	3	5
	17	PRUN	1.00	5	2	5	3	5
	18	PRUN	1.00	5	2	5	3	5
	19	PRUN	1.00	5	2	5	3	5
	20	PRUN	1.00	5	2	5	3	5
	21	PRUN	1.00	5	2	5	3	5

COMUNA MOSNITA NOUA

	22	PRUN	1.00	5	2	5	3	5
	23	PRUN	1.00	5	2	5	3	5
	24	NUC	1.00	35	11	5	32	5
	25	PRUN	1.00	20	6	5	17	5
	26	PRUN	1.00	15	4	5	12	5
	27	VISIN	1.00	25	7	5	23	5
	28	VISIN	1.00	25	7	5	23	5
	29	NUC	1.00	30	10	5	27	5
	30	NUC	1.00	30	10	5	27	5
COLT CU STR. ION ILIOVICI	1	PRUN	1.00	15	4	5	12	5
	2	PRUN	1.00	15	4	5	12	5
	3	NUC	1.00	25	8	5	22	5
	4	PRUN	1.00	15	4	5	12	5
	5	PRUN	1.00	15	4	5	12	5
	6	PRUN	1.00	10	3	5	12	5
	7	PRUN	1.00	10	3	5	12	5
	8	PRUN	1.00	10	3	5	12	5
	9	PRUN	1.00	10	3	5	12	5
	10	PRUN	1.00	10	3	5	7	5
	11	PRUN	1.00	5	2	5	3	5
	12	PRUN	1.00	5	2	5	3	5
	13	PRUN	1.00	5	2	5	3	5
	14	PRUN	1.00	5	2	5	3	5
	15	PRUN	1.00	15	4	5	12	5
	16	PRUN	1.00	15	4	5	12	5
	17	PRUN	1.00	10	3	5	12	5

COMUNA MOSNITA NOUA

	18	PRUN	1.00	10	3	5	12	5
	19	PRUN	1.00	10	3	5	12	5
COLT CU STR. BISTREI	20	PRUN	1.00	10	3	5	12	5
	21	PRUN	1.00	10	3	5	12	5
	22	PRUN	1.00	10	3	5	12	5
	23	PRUN	1.00	15	4	5	12	5
	24	PRUN	1.00	10	3	5	12	5
	25	PRUN	1.00	10	3	5	12	5
	26	NUC	1.00	35	11	5	32	5
	27	PRUN	1.00	25	6	5	22	5
	28	PRUN	1.00	15	4	5	12	5
	29	PRUN	1.00	15	4	5	12	5
	30	PRUN	1.00	15	4	5	12	5
	31	PRUN	1.00	15	4	5	12	5
	32	NUC	1.00	25	8	5	22	5
	33	PRUN	1.00	15	4	5	12	5
	34	PRUN	1.00	15	4	5	12	5
	35	NUC	1.00	40	12	5	37	5
	36	PRUN	1.00	10	3	5	12	5
	37	PRUN	1.00	10	3	5	12	5
	38	PRUN	1.00	10	3	5	12	5
	39	PRUN	1.00	5	2	5	3	5
	40	PRUN	1.00	5	2	5	3	5
	41	PRUN	1.00	5	2	5	3	5
	42	PRUN	1.00	5	2	5	3	5
	43	SALCAM	1.00	10	3	5	7	5

COMUNA MOSNITA NOUA

	44	PRUN	1.00	10	3	5	12	5
	45	PRUN	1.00	15	4	5	12	5
	46	PRUN	1.00	5	2	5	3	5
	47	PRUN	1.00	5	2	5	3	5
	48	PRUN	1.00	15	4	5	12	5
	49	NUC	1.00	25	7	5	22	5
	50	PRUN	1.00	20	6	5	17	5
	51	PRUN	1.00	20	6	5	17	5
	52	PRUN	1.00	15	4	5	12	5
	53	PRUN	1.00	15	4	5	12	5
	54	VISIN	1.00	15	3	5	12	5
	55	CIRES	1.00	30	10	5	27	5
	56	PRUN	1.00	15	4	5	12	5
	57	PRUN	1.00	15	4	5	12	5
	58	PRUN	1.00	15	4	5	12	5
	59	PRUN	1.00	15	4	5	12	5
	60	PRUN	1.00	15	4	5	12	5
	61	PRUN	1.00	20	6	5	17	5
	62	PRUN	1.00	20	6	5	17	5
	63	PRUN	1.00	5	2	5	3	5
	64	PRUN	1.00	5	2	5	3	5
	65	PRUN	1.00	5	2	5	3	5
	66	PRUN	1.00	5	2	5	3	5
	67	PRUN	1.00	5	2	5	3	5
	68	PRUN	1.00	5	2	5	3	5
	69	PRUN	1.00	5	2	5	3	5

COMUNA MOSNITA NOUA

	70	PRUN	1.00	5	2	5	3	5
	71	PRUN	1.00	5	2	5	3	5
	72	PRUN	1.00	5	2	5	3	5
	73	PRUN	1.00	5	2	5	3	5
	74	PRUN	1.00	10	3	5	12	5
	75	PRUN	1.00	10	3	5	12	5
	76	PRUN	1.00	15	4	5	12	5
	77	PRUN	1.00	15	4	5	12	5
	78	PRUN	1.00	15	4	5	12	5
	79	PRUN	1.00	15	4	5	12	5
	80	PRUN	1.00	15	4	5	12	5
	81	PRUN	1.00	15	4	5	12	5
	82	PRUN	1.00	15	4	5	12	5
	83	PRUN	1.00	10	3	5	12	5
	84	PRUN	1.00	10	3	5	12	5
	85	PRUN	1.00	10	3	5	12	5
	86	PRUN	1.00	10	3	5	12	5
	87	PRUN	1.00	15	4	5	12	5
	88	PRUN	1.00	5	2	5	3	5
COLT CU STR. FERCHESU	1	NUC	1.00	15	5	5	12	5
	2	NUC	1.00	15	5	5	12	5
	3	NUC	1.00	15	5	5	12	5
	4	PRUN	1.00	20	6	5	17	5
	5	PRUN	1.00	10	3	5	12	5
	6	PRUN	1.00	20	6	5	17	5
	7	PRUN	1.00	20	6	5	17	5

COMUNA MOSNITA NOUA

	8	PRUN	1.00	10	3	5	12	5
	9	PRUN	1.00	10	3	5	12	5
	10	PRUN	1.00	5	2	5	3	5
	11	PRUN	1.00	5	2	5	3	5
	12	PRUN	1.00	10	3	5	12	5
	13	NUC	1.00	15	5	5	12	5
	14	NUC	1.00	30	10	5	27	5
	15	NUC	1.00	30	10	5	27	5
	16	NUC	1.00	30	10	5	27	5
	17	TEI	1.00	30	10	5	27	5
	18	NUC	1.00	40	11	5	37	5
	19	PRUN	1.00	10	3	5	12	5
	20	PRUN	1.00	20	6	5	17	5
	21	PRUN	1.00	10	3	5	12	5
	22	NUC	1.00	35	11	5	32	5
	23	PRUN	1.00	15	4	5	12	5
	24	PRUN	1.00	15	4	5	12	5
	25	PRUN	1.00	15	4	5	12	5
	26	NUC	1.00	35	11	5	32	5
	27	PRUN	1.00	15	4	5	12	5
	28	PRUN	1.00	15	4	5	12	5
	29	PRUN	1.00	20	6	5	17	5
	30	NUC	1.00	40	11	5	37	5
	31	THUJA	1.00	5	2	5	4	5
	32	THUJA	1.00	5	2	5	4	5
	33	THUJA	1.00	5	2	5	4	5

COMUNA MOSNITA NOUA

	34	THUJA	1.00	5	2	5	4	5
	35	THUJA	1.00	5	2	5	4	5
	36	THUJA	1.00	5	2	5	4	5
	37	PRUN	1.00	15	4	5	12	5
	38	PRUN	1.00	15	4	5	12	5
	39	PRUN	1.00	10	3	5	12	5
	40	PRUN	1.00	10	3	5	12	5
	41	NUC	1.00	30	10	5	27	5
	42	PRUN	1.00	10	3	5	12	5
	43	PRUN	1.00	15	4	5	12	5
	44	NUC	1.00	25	7	5	23	5
	45	PRUN	1.00	15	4	5	12	5
	46	PRUN	1.00	15	4	5	12	5
	47	PRUN	1.00	15	4	5	12	5
CAPAT	48	NUC	1.00	10	3	5	7	5

COMUNA MOSNITA NOUA

0	1	2	3	4	5	6	7	8
AMPLASAMENT	NR. UNIC	SPECIE DE ARBORI	BUC.	DIAM CM	INAL. M	VITALIT	VARSTA	GR. INTR
STR. MARE	1	PRUN	1.00	20	6	5	17	5
DREAPTA	2	SALCIE	1.00	10	3	5	7	5
	3	SALCIE	1.00	10	3	5	7	5
	4	PRUN	1.00	5	2	5	3	5
	5	PRUN	1.00	5	2	5	3	5
	6	NUC	1.00	10	3	5	7	5
	7	TEI	1.00	30	10	5	27	5
	8	NUC	1.00	25	7	5	22	5
	9	NUC	1.00	25	7	5	22	5
	10	PRUN	1.00	15	4	5	12	5
	11	PRUN	1.00	15	4	5	12	5
	12	PRUN	1.00	15	4	5	12	5
	13	PRUN	1.00	5	2	5	3	5
	14	PRUN	1.00	5	2	5	3	5
	15	PRUN	1.00	15	4	5	12	5
	16	PRUN	1.00	20	6	5	17	5

COMUNA MOSNITA NOUA

	17	PRUN	1.00	20	6	5	17	5
	18	PRUN	1.00	25	5	5	23	5
	19	PRUN	1.00	15	4	5	12	5
	20	PRUN	1.00	15	4	5	12	5
	21	PRUN	1.00	15	4	5	12	5
	22	PRUN	1.00	15	4	5	12	5
	23	PRUN	1.00	15	4	5	12	5
	24	PRUN	1.00	15	4	5	12	5
	25	PRUN	1.00	15	4	5	12	5
	26	PRUN	1.00	15	4	5	12	5
	27	PRUN	1.00	15	4	5	12	5
	28	PRUN	1.00	15	4	5	12	5
	29	PRUN	1.00	15	4	5	12	5
	30	PRUN	1.00	15	4	5	12	5
	31	PRUN	1.00	15	4	5	12	5
	32	PRUN	1.00	15	4	5	12	5
	33	PRUN	1.00	15	4	5	12	5
	34	PRUN	1.00	15	4	5	12	5
	35	PRUN	1.00	15	4	5	12	5
	36	PRUN	1.00	15	4	5	12	5
	37	PRUN	1.00	15	4	5	12	5
	38	PRUN	1.00	15	4	5	12	5
	39	PRUN	1.00	15	4	5	12	5
	40	PRUN	1.00	15	4	5	12	5
	41	PRUN	1.00	15	4	5	12	5
	42	PRUN	1.00	15	4	5	12	5

COMUNA MOSNITA NOUA

	43	PRUN	1.00	15	4	5	12	5
	44	PRUN	1.00	15	4	5	12	5
	45	PRUN	1.00	15	4	5	12	5
	46	PRUN	1.00	15	4	5	12	5
	47	PRUN	1.00	15	4	5	12	5
	48	PRUN	1.00	15	4	5	12	5
	49	PRUN	1.00	5	2	5	3	5
	50	PRUN	1.00	10	3	5	12	5
	51	PRUN	1.00	15	4	5	12	5
	52	PRUN	1.00	15	4	5	12	5
	53	PRUN	1.00	15	4	5	12	5
	54	PRUN	1.00	15	4	5	12	5
	55	PRUN	1.00	15	4	5	12	5
	56	PRUN	1.00	15	4	5	12	5
	57	PRUN	1.00	15	4	5	12	5
	58	PRUN	1.00	15	4	5	12	5
	59	PRUN	1.00	15	4	5	12	5
	60	PRUN	1.00	15	4	5	12	5
	61	PRUN	1.00	15	4	5	12	5
	62	PRUN	1.00	15	4	5	12	5
	63	PRUN	1.00	15	4	5	12	5
	64	PRUN	1.00	15	4	5	12	5
	65	PRUN	1.00	15	4	5	12	5
	66	PRUN	1.00	15	4	5	12	5
	67	PRUN	1.00	15	4	5	12	5
	68	PRUN	1.00	15	4	5	12	5

COMUNA MOSNITA NOUA

	69	PRUN	1.00	15	4	5	12	5
	70	PRUN	1.00	15	4	5	12	5
COLT CU STR. VICENTIU	1	PRUN	1.00	5	2	5	3	5
	2	PRUN	1.00	5	2	5	3	5
	3	PRUN	1.00	5	2	5	3	5
	4	PRUN	1.00	5	2	5	3	5
	5	PRUN	1.00	5	2	5	3	5
	6	PRUN	1.00	5	2	5	3	5
	7	PRUN	1.00	5	2	5	3	5
	8	PRUN	1.00	5	2	5	3	5
	9	TEI	1.00	20	7	5	17	5
	10	PRUN	1.00	15	4	5	12	5
	11	PRUN	1.00	15	4	5	12	5
	12	PRUN	1.00	15	4	5	12	5
	13	PRUN	1.00	15	4	5	12	5
	14	PRUN	1.00	15	4	5	12	5
	15	PRUN	1.00	15	4	5	12	5
	16	PRUN	1.00	15	4	5	12	5
	17	PRUN	1.00	10	3	5	12	5
	18	PRUN	1.00	10	3	5	12	5
	19	PRUN	1.00	10	3	5	12	5
	20	PRUN	1.00	10	3	5	12	5
	21	PRUN	1.00	5	2	5	3	5
	22	PRUN	1.00	5	2	5	3	5
	23	PRUN	1.00	15	4	5	12	5
	24	PRUN	1.00	15	4	5	12	5

COMUNA MOSNITA NOUA

	25	PRUN	1.00	5	2	5	3	5
	26	PRUN	1.00	5	2	5	3	5
	27	PRUN	1.00	5	2	5	3	5
	28	PRUN	1.00	5	2	5	3	5
	29	PRUN	1.00	5	2	5	3	5
	30	PRUN	1.00	10	3	5	12	5
	31	PRUN	1.00	15	4	5	12	5
	32	PRUN	1.00	15	4	5	12	5
	33	PRUN	1.00	5	2	5	3	5
	34	PRUN	1.00	5	2	5	3	5
	35	PRUN	1.00	5	2	5	3	5
	36	PRUN	1.00	5	2	5	3	5
	37	PRUN	1.00	5	2	5	3	5
	38	PRUN	1.00	10	3	5	12	5
	39	PRUN	1.00	15	4	5	12	5
	40	PRUN	1.00	15	4	5	12	5
	41	PRUN	1.00	10	3	5	12	5
	42	PRUN	1.00	10	3	5	12	5
	43	PRUN	1.00	10	3	5	12	5
	44	PRUN	1.00	25	5	5	23	5
	45	PRUN	1.00	5	2	5	3	5
	46	NUC	1.00	50	12	5	47	5
	47	NUC	1.00	25	8	5	22	5
COLT CU STR. ILIOVICI	1	PRUN	1.00	15	4	5	12	5
	2	PRUN	1.00	15	4	5	12	5
	3	PRUN	1.00	10	3	5	12	5

COMUNA MOSNITA NOUA

	4	PRUN	1.00	10	3	5	12	5
	5	PRUN	1.00	10	3	5	12	5
	6	PRUN	1.00	20	6	5	17	5
	7	PRUN	1.00	15	4	5	12	5
	8	PRUN	1.00	15	4	5	12	5
	9	PRUN	1.00	15	4	5	12	5
	10	PRUN	1.00	15	4	5	12	5
	11	PRUN	1.00	15	4	5	12	5
	12	PRUN	1.00	15	4	5	12	5
	13	PRUN	1.00	15	4	5	12	5
	14	PRUN	1.00	15	4	5	12	5
	15	PRUN	1.00	15	4	5	12	5
	16	PRUN	1.00	15	4	5	12	5
	17	PRUN	1.00	15	4	5	12	5
	18	PRUN	1.00	15	4	5	12	5
	19	PRUN	1.00	15	4	5	12	5
	20	PRUN	1.00	15	4	5	12	5
	21	PRUN	1.00	15	4	5	12	5
	22	PRUN	1.00	10	3	5	12	5
	23	PRUN	1.00	5	2	5	3	5
	24	PRUN	1.00	10	3	5	12	5
	25	PRUN	1.00	10	3	5	12	5
	26	NUC	1.00	30	10	5	27	5
	27	PRUN	1.00	20	6	5	17	5
	28	PRUN	1.00	20	6	5	17	5
	29	PRUN	1.00	20	6	5	17	5

COMUNA MOSNITA NOUA

	30	PRUN	1.00	20	6	5	17	5
	31	PRUN	1.00	20	6	5	17	5
	32	PRUN	1.00	20	6	5	17	5
	33	PRUN	1.00	20	6	5	17	5
	34	PRUN	1.00	20	6	5	17	5
	35	PRUN	1.00	20	6	5	17	5
	36	PRUN	1.00	20	6	5	17	5
	37	PRUN	1.00	15	4	5	12	5
COLT CU STR. BISTREI	1	PRUN	1.00	10	3	5	12	5
	2	SALCIE	1.00	5	2	5	3	5
	3	NUC	1.00	10	3	5	7	5
	4	PRUN	1.00	15	4	5	12	5
	5	PRUN	1.00	15	4	5	12	5
	6	PRUN	1.00	15	4	5	12	5
	7	PRUN	1.00	15	4	5	12	5
	8	PRUN	1.00	25	5	5	23	5
	9	PRUN	1.00	10	3	5	12	5
	10	PRUN	1.00	15	4	5	12	5
	11	PRUN	1.00	15	4	5	12	5
	12	PRUN	1.00	20	6	5	17	5
	13	PRUN	1.00	5	2	5	3	5
	14	PRUN	1.00	10	3	5	12	5
	15	VISIN	1.00	5	2	5	3	5
	16	PRUN	1.00	15	4	5	12	5
	17	PRUN	1.00	15	4	5	12	5
	18	PRUN	1.00	15	4	5	12	5

COMUNA MOSNITA NOUA

	19	PRUN	1.00	20	6	5	17	5
	20	PRUN	1.00	20	6	5	17	5
	21	PRUN	1.00	20	6	5	17	5
	22	PRUN	1.00	10	3	5	12	5
	23	SALCIE	1.00	10	3	5	7	5
	24	TEI	1.00	30	10	5	27	5
	25	PRUN	1.00	5	2	5	3	5
	26	PRUN	1.00	5	2	5	3	5
	27	PRUN	1.00	5	2	5	3	5
	28	PRUN	1.00	5	2	5	3	5
	29	PRUN	1.00	5	2	5	3	5
	30	PRUN	1.00	5	2	5	3	5
	31	PRUN	1.00	5	2	5	3	5
	32	PRUN	1.00	5	2	5	3	5
	33	PRUN	1.00	5	2	5	3	5
	34	PRUN	1.00	10	3	5	12	5
	35	NUC	1.00	20	7	5	17	5
	36	NUC	1.00	25	7	5	17	5
	37	NUC	1.00	20	7	5	17	5
	38	PRUN	1.00	15	4	5	12	5
	39	PRUN	1.00	15	4	5	12	5
	40	PRUN	1.00	15	4	5	12	5
COLT CU STR. FERCHESU	1	PRUN	1.00	15	4	5	12	5
	2	PRUN	1.00	15	4	5	12	5
	3	PRUN	1.00	15	4	5	12	5
	4	NUC	1.00	30	10	5	27	5

COMUNA MOSNITA NOUA

	5	NUC	1.00	30	10	5	27	5
	6	NUC	1.00	30	10	5	27	5
	7	NUC	1.00	30	10	5	27	5
	8	PRUN	1.00	5	2	5	3	5
	9	PRUN	1.00	5	2	5	3	5
	10	PRUN	1.00	5	2	5	3	5
	11	PRUN	1.00	5	2	5	3	5
	12	PRUN	1.00	5	2	5	3	5
	13	PRUN	1.00	5	2	5	3	5
	14	PRUN	1.00	5	2	5	3	5
	15	PRUN	1.00	5	2	5	3	5
	16	PRUN	1.00	15	4	5	12	5
	17	PRUN	1.00	15	4	5	12	5
	18	PRUN	1.00	15	4	5	12	5
	19	PRUN	1.00	15	4	5	12	5
	20	PRUN	1.00	15	4	5	12	5
	21	NUC	1.00	35	12	5	32	5
	22	NUC	1.00	50	14	5	32	5
	23	NUC	1.00	30	10	5	27	5
	24	NUC	1.00	30	10	5	27	5
	25	PRUN	1.00	20	6	5	17	5
	26	PRUN	1.00	20	6	5	17	5
	27	PRUN	1.00	10	3	5	12	5
	28	NUC	1.00	25	7	5	17	5
	29	NUC	1.00	25	7	5	17	5
	30	NUC	1.00	30	10	5	27	5

COMUNA MOSNITA NOUA

	31	NUC	1.00	25	7	5	22	5
	32	NUC	1.00	20	7	5	17	5
	33	PRUN	1.00	10	3	5	12	5
	34	PRUN	1.00	10	3	5	12	5
	35	PRUN	1.00	10	3	5	12	5
	36	PRUN	1.00	10	3	5	12	5
	37	PRUN	1.00	10	3	5	12	5
	38	PRUN	1.00	10	3	5	12	5
	39	PRUN	1.00	10	3	5	12	5
	40	PRUN	1.00	10	3	5	12	5
	41	PRUN	1.00	10	3	5	12	5
	42	PRUN	1.00	10	3	5	12	5
	43	PRUN	1.00	10	3	5	12	5
	44	PRUN	1.00	10	3	5	12	5
	45	PRUN	1.00	10	3	5	12	5
	46	PRUN	1.00	10	3	5	12	5
	47	PRUN	1.00	10	3	5	12	5
	48	PRUN	1.00	10	3	5	12	5
	49	PRUN	1.00	10	3	5	12	5
	50	PRUN	1.00	10	3	5	12	5
	51	PRUN	1.00	10	3	5	12	5
	52	PRUN	1.00	10	3	5	12	5
	53	PRUN	1.00	10	3	5	12	5
	54	PRUN	1.00	10	3	5	12	5
CAPAT	55	PRUN	1.00	10	3	5	12	5

COMUNA MOSNITA NOUA

FASII PLANTATE

Judetul: Timis  
Comuna Mosnita Noua  
Cod Siruta: 157843

FIȘA SPAȚIULUI VERDE NR. 18

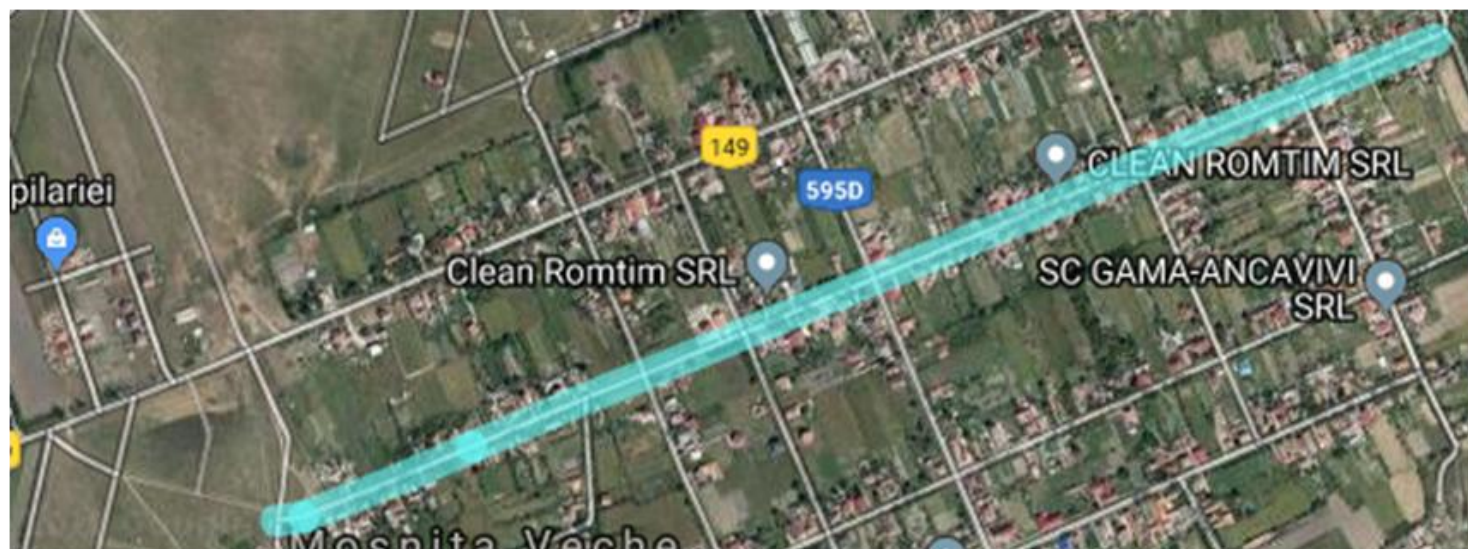
Str. Aurel Cosma

1. SCHIȚA AMPLASAMENTULUI TERENULUI SPAȚIU VERDE

2. ADRESA

Sat Mosnita Veche

Strazi



TEL. 0734 534616

COMUNA MOSNITA NOUA

**3. DATE DESPRE TERENUL SPAȚIU VERDE**

Proprietar/detinator teren spatiu verde	Tip proprietate	Mod administrare	Categoria de folosinta	Regl. urban	Suprafata masurata (mp) Teren		Total Sp. Verde MP	Observatii
					Exclusiv	Indiviziune		
Comuna Mosnita Noua	Prop. Publica	Adm. Pub.	CC	Strazi	25,072.00		<b>20,057.60</b>	

**4. DATE PRIVIND CONSTRUCȚIILE EXISTENTE PE TERENUL SPAȚIU VERDE**

Nume si prenume proprietar constructii	Tip proprietate	Mod administrare	Numar corp constr.	Cod grupa destinatie	Suprafata construita la sol (mp)	Observatii
Comuna Mosnita Noua	Prop. Publica	Adm. Pub.	Podete	CIE	5,014.40	Intrari curti
<b>Total suprafață ocupată din terenul spațiu verde</b>					<b>5,014.40</b>	

**5. ECHIPAREA EDILITARĂ A TERENULUI**

COMUNA MOSNITA NOUA

A - APA	C - CANAL	t - ENERGIE TERMICA	E - ENERGIE ELECTRICA	G - GAZ	T - TELEFON
X	X		X		X

**6. DATE PRIVIND VEGETAȚIA EXISTENTĂ PE TERENUL SPAȚIU VERDE**

NR. UNIC	DENUMIRE	CATEGORIE SP. VERDE	AMPLASAMENT	CAT. DE FOLOSINTA	REGIM JURIDIC	REGLEM URB. NR. PARCELA
18	Covor vegetal	Cu acces public nelimitat	Sat Mosnita Veche	CC	Public	0

**SPECII DE ARBORI**

0	1	2	3	4	5	6	7	8
AMPLASAMENT	NR. UNIC	SPECIE DE ARBORI	BUC.	DIAM CM	INAL. M	VITALIT	VARSTA	GR. INTR
STR. AUREL COSMA	1	SALCIE	1.00	20	7	5	17	5
STANGA	2	NUC	1.00	5	2	5	3	5
	3	SALCIE	1.00	15	5	5	13	5
	4	SALCIE	1.00	15	5	5	13	5
	5	PRUN	1.00	10	3	5	12	5

COMUNA MOSNITA NOUA

	6	PRUN	1.00	10	3	5	12	5
	7	NUC	1.00	10	3	5	7	5
COLT CU STR. BISTREI	1	NUC	1.00	15	5	5	12	5
	2	NUC	1.00	20	7	5	17	5
	3	NUC	1.00	20	7	5	17	5
	4	NUC	1.00	20	7	5	17	5
	5	NUC	1.00	20	7	5	17	5
	6	NUC	1.00	20	7	5	17	5
	7	PRUN	1.00	15	4	5	12	5
	8	PRUN	1.00	20	6	5	17	5
	9	TEI	1.00	20	7	5	17	5
	10	PRUN	1.00	10	3	5	12	5
	11	PRUN	1.00	20	6	5	17	5
	12	PRUN	1.00	10	3	5	12	5
	13	PRUN	1.00	10	3	5	12	5
	14	PRUN	1.00	5	2	5	3	5
	15	NUC	1.00	35	12	5	32	5
	16	PRUN	1.00	5	2	5	3	5
	17	PRUN	1.00	5	2	5	3	5
	18	PRUN	1.00	5	2	5	3	5
	19	PRUN	1.00	5	2	5	3	5
	20	PRUN	1.00	5	2	5	3	5
	21	TEI	1.00	20	7	5	17	5
	22	PRUN	1.00	15	4	5	12	5
	23	PRUN	1.00	15	4	5	12	5
	24	PRUN	1.00	15	4	5	12	5

COMUNA MOSNITA NOUA

	25	PRUN	1.00	15	4	5	12	5
	26	PRUN	1.00	15	4	5	12	5
	27	PRUN	1.00	20	6	5	17	5
	28	PRUN	1.00	15	4	5	12	5
	29	NUC	1.00	25	8	5	22	5
	30	PRUN	1.00	20	6	5	17	5
	31	PRUN	1.00	15	4	5	12	5
	32	PRUN	1.00	15	4	5	12	5
	33	PRUN	1.00	15	4	5	12	5
	34	PRUN	1.00	5	2	5	3	5
	35	PRUN	1.00	5	2	5	3	5
	36	PRUN	1.00	5	2	5	3	5
	37	PRUN	1.00	5	2	5	3	5
	38	PRUN	1.00	5	2	5	3	5
	39	NUC	1.00	10	3	5	7	5
COLT CU STR. FARCHESCU	1	PRUN	1.00	15	4	5	12	5
	2	NUC	1.00	35	12	5	32	5
	3	NUC	1.00	10	3	5	7	5
	4	PRUN	1.00	10	3	5	12	5
	5	SALCIE	1.00	20	6	5	17	5
	6	PRUN	1.00	20	6	5	17	5
	7	NUC	1.00	10	3	5	7	5
	8	NUC	1.00	20	7	5	17	5
	9	PRUN	1.00	5	2	5	3	5
	10	PRUN	1.00	5	2	5	3	5
	11	PRUN	1.00	5	2	5	3	5

COMUNA MOSNITA NOUA

	12	PRUN	1.00	5	2	5	3	5
	13	PRUN	1.00	5	2	5	3	5
	14	PRUN	1.00	5	2	5	3	5
	15	PRUN	1.00	5	2	5	3	5
	16	PRUN	1.00	5	2	5	3	5
	17	NUC	1.00	15	4	5	12	5
	18	TEI	1.00	15	5	5	12	5
	19	NUC	1.00	35	12	5	32	5
	20	PRUN	1.00	20	6	5	17	5
	21	PRUN	1.00	15	4	5	12	5
	22	PRUN	1.00	15	4	5	12	5
COLT CU STR. DANILA	1	PRUN	1.00	15	4	5	12	5
	2	PRUN	1.00	5	2	5	3	5
	3	TEI	1.00	25	8	5	23	5
	4	NUC	1.00	25	8	5	23	5
	5	PRUN	1.00	10	3	5	12	5
	6	PRUN	1.00	15	4	5	12	5
	7	PRUN	1.00	10	3	5	12	5
	8	PRUN	1.00	5	2	5	3	5
	9	PRUN	1.00	5	2	5	3	5
	10	PRUN	1.00	15	4	5	12	5
	11	PRUN	1.00	15	4	5	12	5
	12	PRUN	1.00	15	4	5	12	5
	13	PRUN	1.00	15	4	5	12	5
	14	PRUN	1.00	15	4	5	12	5
	15	PRUN	1.00	10	3	5	12	5

COMUNA MOSNITA NOUA

	16	PRUN	1.00	10	3	5	12	5
	17	NUC	1.00	30	10	5	27	5
	18	NUC	1.00	15	5	5	12	5
	19	NUC	1.00	10	3	5	12	5
	20	PRUN	1.00	10	3	5	12	5
	21	PRUN	1.00	10	3	5	12	5
	22	PRUN	1.00	10	3	5	12	5
	23	PRUN	1.00	10	3	5	12	5
	24	PRUN	1.00	10	3	5	12	5
	25	PRUN	1.00	10	3	5	12	5
	26	PRUN	1.00	10	3	5	12	5
	27	PRUN	1.00	10	3	5	12	5
	28	PRUN	1.00	10	3	5	12	5
	29	PRUN	1.00	10	3	5	12	5
	30	PRUN	1.00	5	2	5	3	5
	31	PRUN	1.00	5	2	5	3	5
	32	PRUN	1.00	5	2	5	3	5
	33	PRUN	1.00	5	2	5	3	5
	34	PRUN	1.00	5	2	5	3	5
	35	PRUN	1.00	10	3	5	12	5
	36	PRUN	1.00	20	6	5	17	5
	37	PRUN	1.00	20	6	5	17	5
	38	PRUN	1.00	15	4	5	12	5
	39	PRUN	1.00	15	4	5	12	5
	40	PRUN	1.00	15	4	5	12	5
	41	PRUN	1.00	15	4	5	12	5

COMUNA MOSNITA NOUA

	42	PRUN	1.00	15	4	5	12	5
	43	PRUN	1.00	15	4	5	12	5
	44	PRUN	1.00	25	5	5	23	5
	45	PRUN	1.00	15	4	5	12	5
	46	PRUN	1.00	15	4	5	12	5
	47	PRUN	1.00	20	6	5	17	5
	48	PRUN	1.00	20	6	5	17	5
	49	PRUN	1.00	20	6	5	17	5
	50	PRUN	1.00	20	6	5	17	5
	51	PRUN	1.00	10	3	5	12	5
	52	PRUN	1.00	5	2	5	3	5
	53	PRUN	1.00	5	2	5	3	5
	54	PRUN	1.00	5	2	5	3	5
CAPAT	55	PRUN	1.00	5	2	5	3	5

COMUNA MOSNITA NOUA

0	1	2	3	4	5	6	7	8
STR. AUREL COSMA	1	PRUN	1.00	5	2	5	3	5
DREAPTA	2	PRUN	1.00	5	2	5	3	5
	3	PRUN	1.00	5	2	5	3	5
	7	PRUN	1.00	15	4	5	12	5
	8	PRUN	1.00	20	6	5	17	5
	9	PRUN	1.00	20	6	5	17	5
	10	PRUN	1.00	15	4	5	12	5
	11	PRUN	1.00	15	4	5	12	5
	13	PRUN	1.00	15	4	5	12	5
COLT CU STR.BISTREI	1	PRUN	1.00	15	4	5	12	5
	2	PRUN	1.00	5	2	5	3	5
	3	PRUN	1.00	5	2	5	3	5
	4	PRUN	1.00	5	2	5	3	5
	5	PRUN	1.00	10	3	5	12	5
	6	PRUN	1.00	10	3	5	12	5
	7	PRUN	1.00	10	3	5	12	5
	8	PRUN	1.00	10	3	5	12	5
	9	PRUN	1.00	10	3	5	12	5
	10	PRUN	1.00	15	4	5	12	5
	11	PRUN	1.00	5	2	5	3	5

COMUNA MOSNITA NOUA

	12	PRUN	1.00	10	3	5	12	5
	13	PRUN	1.00	10	3	5	12	5
	14	PRUN	1.00	15	4	5	12	5
	15	PRUN	1.00	20	6	5	17	5
	16	PRUN	1.00	20	6	5	17	5
	17	PRUN	1.00	20	6	5	17	5
	18	PRUN	1.00	10	3	5	12	5
	19	PRUN	1.00	10	3	5	12	5
	20	PRUN	1.00	10	3	5	12	5
	21	PRUN	1.00	10	3	5	12	5
	22	PRUN	1.00	10	3	5	12	5
	23	PRUN	1.00	15	4	5	12	5
	24	PRUN	1.00	15	4	5	12	5
	25	PRUN	1.00	15	4	5	12	5
	26	PRUN	1.00	15	4	5	12	5
	27	PRUN	1.00	5	2	5	3	5
	28	PRUN	1.00	5	2	5	3	5
	29	PRUN	1.00	5	2	5	3	5
	30	PRUN	1.00	5	2	5	3	5
	31	PRUN	1.00	5	2	5	3	5
	32	PRUN	1.00	5	2	5	3	5
	33	PRUN	1.00	5	2	5	3	5
	34	PRUN	1.00	5	2	5	3	5
	35	PRUN	1.00	5	2	5	3	5
	36	PRUN	1.00	15	4	5	12	5
	44	PRUN	1.00	5	2	5	3	5

COMUNA MOSNITA NOUA

	45	PRUN	1.00	5	2	5	3	5
	46	PRUN	1.00	5	2	5	3	5
	48	PRUN	1.00	10	3	5	12	5
	49	PRUN	1.00	10	3	5	12	5
	50	PRUN	1.00	10	3	5	12	5
	51	PRUN	1.00	10	3	5	12	5
	52	PRUN	1.00	10	3	5	12	5
	53	PRUN	1.00	10	3	5	12	5
COLT CU STR. FARCHESU	1	PRUN	1.00	10	3	5	12	5
	2	PRUN	1.00	5	2	5	3	5
	3	PRUN	1.00	15	4	5	12	5
	4	PRUN	1.00	15	4	5	12	5
	7	PRUN	1.00	15	4	5	12	5
	9	PRUN	1.00	15	4	5	12	5
	10	PRUN	1.00	10	3	5	12	5
COLT CU STR. DANILA	1	PRUN	1.00	15	4	5	12	5
	2	PRUN	1.00	15	4	5	12	5
	5	PRUN	1.00	15	4	5	12	5
	6	PRUN	1.00	15	4	5	12	5
	7	PRUN	1.00	15	4	5	12	5
	8	PRUN	1.00	20	6	5	17	5
	9	PRUN	1.00	10	3	5	12	5
	10	PRUN	1.00	15	4	5	12	5
	11	PRUN	1.00	15	4	5	12	5
	12	PRUN	1.00	15	4	5	12	5
	13	PRUN	1.00	15	4	5	12	5

COMUNA MOSNITA NOUA

	14	PRUN	1.00	10	3	5	12	5
	15	PRUN	1.00	15	4	5	12	5
	16	PRUN	1.00	10	3	5	12	5
	17	PRUN	1.00	15	4	5	12	5
	18	PRUN	1.00	15	4	5	12	5
	19	PRUN	1.00	10	3	5	12	5
	21	PRUN	1.00	10	3	5	12	5
	22	PRUN	1.00	5	2	5	3	5
	23	PRUN	1.00	10	3	5	12	5
	24	PRUN	1.00	10	3	5	12	5
	25	PRUN	1.00	10	3	5	12	5
	27	PRUN	1.00	10	3	5	12	5
	28	PRUN	1.00	20	6	5	17	5
	29	PRUN	1.00	20	6	5	17	5
	30	PRUN	1.00	20	6	5	17	5
	31	PRUN	1.00	20	6	5	17	5
CAPAT	32	PRUN	1.00	20	6	5	17	5

COMUNA MOSNITA NOUA

FASII PLANTATE

Judetul: Timis  
Comuna Mosnita Noua  
Cod Siruta: 157843

FIȘA SPAȚIULUI VERDE NR. 19

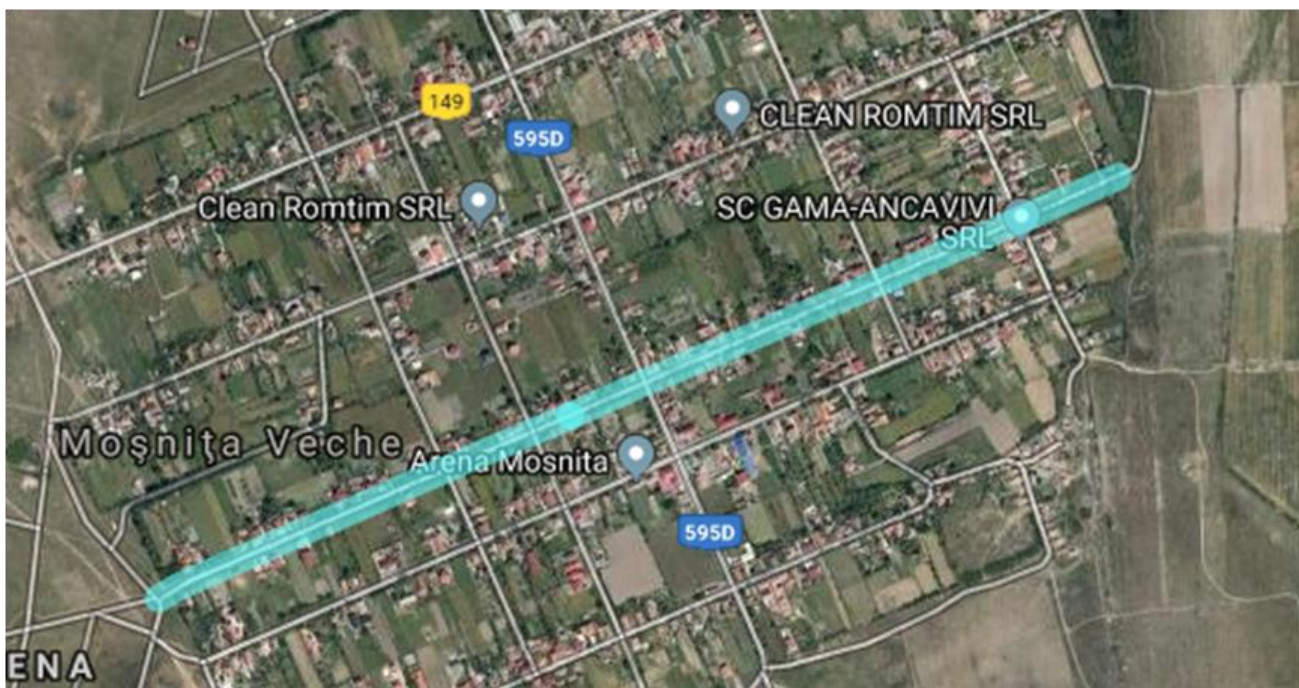
Str. Dorin Teodorescu

1. SCHIȚA AMPLASAMENTULUI TERENULUI SPAȚIU VERDE

2. ADRESA

Sat Mosnita Veche

Strazi



### 3. DATE DESPRE TERENUL SPAȚIU VERDE

Proprietar/detinator teren spatiu verde	Tip proprietate	Mod administrare	Categoria de folosinta	Regl. urban	Suprafata masurata (mp) Teren		Total Sp. Verde MP	Observatii
					Exclusiv	Indiviziune		
Comuna Mosnita Noua	Prop. Publica	Adm. Pub.	CC	Strazi	17,964.00		<b>14,371.20</b>	

### 4. DATE PRIVIND CONSTRUCȚIILE EXISTENTE PE TERENUL SPAȚIU VERDE

Nume si prenume proprietar constructii	Tip proprietate	Mod administrare	Numar corp constr.	Cod grupa destinatie	Suprafata construita la sol (mp)	Observatii
Comuna Mosnita Noua	Prop. Publica	Adm. Pub.	Podete	CIE	3,592.80	Intrari curti
<b>Total suprafață ocupată din terenul spațiu verde</b>					<b>3,592.80</b>	

### 5. ECHIPAREA EDILITARĂ A TERENULUI

COMUNA MOSNITA NOUA

A - APA	C - CANAL	t - ENERGIE TERMICA	E - ENERGIE ELECTRICA	G - GAZ	T - TELEFON
X	X		X		X

**6. DATE PRIVIND VEGETAȚIA EXISTENTĂ PE TERENUL SPAȚIU VERDE**

NR. UNIC	DENUMIRE	CATEGORIE SP. VERDE	AMPLASAMENT	CAT. DE FOLOSINTA	REGIM JURIDIC	REGLEM URB. NR. PARCELA
19	Covor vegetal	Cu acces public nelimitat	Sat Mosnita Veche	CC	Public	0

**SPECII DE ARBORI**

0	1	2	3	4	5	6	7	8
AMPLASAMENT	NR. UNIC	SPECIE DE ARBORI	BUC.	DIAM CM	INAL. M	VITALIT	VARSTA	GR. INTR
STR. DORIN TEODORESCU	1	PRUN	1.00	15	4	5	12	5
STANGA	2	PRUN	1.00	15	4	5	12	5
V->E	3	PRUN	1.00	15	4	5	12	5
	4	PRUN	1.00	15	4	5	12	5
	5	PRUN	1.00	15	4	5	12	5

COMUNA MOSNITA NOUA

	6	TEI	1.00	25	8	5	22	5
	7	NUC	1.00	15	5	5	12	5
	8	PRUN	1.00	5	2	5	3	5
	9	PRUN	1.00	20	6	5	17	5
	10	PRUN	1.00	15	4	5	12	5
	11	PRUN	1.00	25	5	5	23	5
	12	TEI	1.00	20	7	5	17	5
	13	PRUN	1.00	10	3	5	12	5
	14	PRUN	1.00	20	6	5	17	5
	15	PRUN	1.00	20	6	5	17	5
	16	PRUN	1.00	20	6	5	17	5
	17	PRUN	1.00	20	6	5	17	5
	18	PRUN	1.00	20	6	5	17	5
	19	PRUN	1.00	20	6	5	17	5
	20	PRUN	1.00	20	6	5	17	5
	21	PRUN	1.00	20	6	5	17	5
	22	PRUN	1.00	20	6	5	17	5
	23	PRUN	1.00	20	6	5	17	5
	24	PRUN	1.00	10	3	5	12	5
	25	PRUN	1.00	15	4	5	12	5
	26	PRUN	1.00	15	4	5	12	5
	27	PRUN	1.00	15	4	5	12	5
	28	PRUN	1.00	15	4	5	12	5
	29	PRUN	1.00	15	4	5	12	5
	30	PRUN	1.00	15	4	5	12	5
	31	PRUN	1.00	20	6	5	17	5

COMUNA MOSNITA NOUA

	32	PRUN	1.00	10	3	5	12	5
	33	PRUN	1.00	10	3	5	12	5
	34	PRUN	1.00	15	4	5	12	5
	35	PRUN	1.00	5	2	5	3	5
	36	PRUN	1.00	5	2	5	3	5
	37	PRUN	1.00	20	6	5	17	5
	38	PRUN	1.00	20	6	5	17	5
	39	PRUN	1.00	20	6	5	17	5
	40	PRUN	1.00	20	6	5	17	5
	41	PRUN	1.00	20	6	5	17	5
	42	PRUN	1.00	10	3	5	12	5
COLT CU STR. V CORNET	1	PRUN	1.00	20	6	5	17	5
	2	PRUN	1.00	20	6	5	17	5
	3	PRUN	1.00	30	7	5	28	5
	4	PRUN	1.00	10	3	5	12	5
	5	PRUN	1.00	15	4	5	12	5
	6	PRUN	1.00	30	7	5	28	5
	7	PRUN	1.00	20	6	5	17	5
	8	PRUN	1.00	15	4	5	12	5
	9	PRUN	1.00	30	7	5	28	5
	10	PRUN	1.00	10	3	5	12	5
	11	PRUN	1.00	10	3	5	12	5
	12	PRUN	1.00	10	3	5	12	5
COLT CU STR. ILIOVICI	1	PRUN	1.00	15	4	5	12	5
	2	TEI	1.00	30	10	5	27	5
	3	PRUN	1.00	20	6	5	17	5

COMUNA MOSNITA NOUA

	4	PRUN	1.00	10	3	5	12	5
	5	PRUN	1.00	10	3	5	12	5
	6	PRUN	1.00	10	3	5	12	5
	7	PRUN	1.00	10	3	5	12	5
	8	PRUN	1.00	10	3	5	12	5
	9	PRUN	1.00	10	3	5	12	5
	10	PRUN	1.00	10	3	5	12	5
	11	PRUN	1.00	10	3	5	12	5
	12	PRUN	1.00	10	3	5	12	5
	13	PRUN	1.00	10	3	5	12	5
	14	PRUN	1.00	15	4	5	12	5
	15	TEI	1.00	20	6	5	17	5
	16	PRUN	1.00	10	3	5	12	5
	17	PRUN	1.00	15	4	5	12	5
	18	PRUN	1.00	20	6	5	17	5
COLT CU STR. BISTREI	1	PRUN	1.00	10	3	5	12	5
	2	PRUN	1.00	10	3	5	12	5
	3	PRUN	1.00	10	3	5	12	5
	4	PRUN	1.00	20	6	5	17	5
	5	PRUN	1.00	20	6	5	17	5
	6	PRUN	1.00	20	6	5	17	5
	7	PRUN	1.00	20	6	5	17	5
	8	PRUN	1.00	20	6	5	17	5
	9	PRUN	1.00	20	6	5	17	5
	10	NUC	1.00	40	12	5	37	5
	11	NUC	1.00	40	12	5	37	5

COMUNA MOSNITA NOUA

	12	NUC	1.00	40	12	5	37	5
	13	PRUN	1.00	15	4	5	12	5
	14	PRUN	1.00	15	4	5	12	5
	15	PRUN	1.00	15	4	5	12	5
	16	PRUN	1.00	15	4	5	12	5
	17	PRUN	1.00	15	4	5	12	5
	18	PRUN	1.00	10	3	5	12	5
	19	PRUN	1.00	10	3	5	12	5
	20	PRUN	1.00	10	3	5	12	5
	21	PRUN	1.00	20	6	5	17	5
	22	PRUN	1.00	20	6	5	17	5
	23	PRUN	1.00	20	6	5	17	5
	24	PRUN	1.00	20	6	5	17	5
	25	PRUN	1.00	20	6	5	17	5
	26	TEI	1.00	40	12	5	37	5
COLT CU STR. FARCHESU	1	PRUN	1.00	20	6	5	17	5
	2	PRUN	1.00	20	6	5	17	5
	3	PRUN	1.00	20	6	5	17	5
	4	NUC	1.00	10	3	5	7	5
	5	NUC	1.00	10	3	5	7	5
	6	NUC	1.00	5	2	5	3	5
	7	PRUN	1.00	10	3	5	12	5
	8	PRUN	1.00	15	4	5	12	5
	9	PRUN	1.00	15	4	5	12	5
	10	PRUN	1.00	20	6	5	17	5
	11	PRUN	1.00	20	6	5	17	5

COMUNA MOSNITA NOUA

	12	PRUN	1.00	20	6	5	17	5
	13	PRUN	1.00	20	6	5	17	5
COLT CU STR. SUVAGAU	1	PRUN	1.00	20	6	5	17	5
	2	PRUN	1.00	10	3	5	12	5
	3	PRUN	1.00	10	3	5	12	5
	4	PRUN	1.00	20	6	5	17	5
	5	PRUN	1.00	5	2	5	3	5
	6	PRUN	1.00	5	2	5	3	5
	7	PRUN	1.00	5	2	5	3	5
	8	PRUN	1.00	15	4	5	12	5
	9	PRUN	1.00	10	3	5	12	5
	10	PRUN	1.00	10	3	5	12	5
	11	NUC	1.00	35	12	5	33	5
	12	NUC	1.00	35	12	5	33	5
CAPAT	13	NUC	1.00	35	12	5	33	5

COMUNA MOSNITA NOUA

0	1	2	3	4	5	6	7	8
AMPLASAMENT	NR. UNIC	SPECIE DE ARBORI	BUC.	DIAM CM	INAL. M	VITALIT	VARSTA	GR. INTR
STR. DORIN TEODORESCU	1	PRUN	1.00	15	4	5	12	5
DREAPTA		PRUN	1.00	15	4	5	12	5
V->E		PRUN	1.00	15	4	5	12	5
		PRUN	1.00	10	3	5	12	5
		VISIN	1.00	15	4	5	12	5
		VISIN	1.00	15	4	5	12	5
		VISIN	1.00	15	4	5	12	5
		VISIN	1.00	15	4	5	12	5
		VISIN	1.00	15	4	5	12	5
COLT CU STR. V CORNET	1	PRUN	1.00	5	2	5	3	5
		PRUN	1.00	20	6	5	17	5
		PRUN	1.00	15	4	5	12	5
		PRUN	1.00	15	4	5	12	5
		PRUN	1.00	15	4	5	12	5
COLT CU STR. ILIOVICI	1	NUC	1.00	5	2	5	3	5
		NUC	1.00	5	2	5	3	5
		PRUN	1.00	15	4	5	12	5
COLT CU STR. BISTREI	1	PRUN	1.00	10	3	5	12	5

COMUNA MOSNITA NOUA

		PRUN	1.00	10	3	5	12	5
		PRUN	1.00	10	3	5	12	5
		PRUN	1.00	10	3	5	12	5
		PRUN	1.00	10	3	5	12	5
		PRUN	1.00	10	3	5	12	5
		PRUN	1.00	10	3	5	12	5
		PRUN	1.00	10	3	5	12	5
		PRUN	1.00	15	4	5	12	5
		PRUN	1.00	15	4	5	12	5
		PRUN	1.00	15	4	5	12	5
		PRUN	1.00	15	4	5	12	5
		PRUN	1.00	15	4	5	12	5
		PRUN	1.00	10	3	5	12	5
		NUC	1.00	10	3	5	12	5
		PRUN	1.00	15	4	5	12	5
		TEI	1.00	30	10	5	27	5
		PRUN	1.00	5	2	5	3	5
		PRUN	1.00	5	2	5	3	5
		PRUN	1.00	5	2	5	3	5
		PRUN	1.00	10	3	5	12	5
		NUC	1.00	35	12	5	33	5
		PRUN	1.00	15	4	5	12	5
		PRUN	1.00	15	4	5	12	5
		PRUN	1.00	15	4	5	12	5
		PRUN	1.00	15	4	5	12	5
		PRUN	1.00	15	4	5	12	5

COMUNA MOSNITA NOUA

		PRUN	1.00	15	4	5	12	5
		PRUN	1.00	15	4	5	12	5
		PRUN	1.00	15	4	5	12	5
		PRUN	1.00	20	6	5	17	5
		PRUN	1.00	20	6	5	17	5
		PRUN	1.00	20	6	5	17	5
		PRUN	1.00	20	6	5	17	5
COLT CU STR. FARCHESU	1	TEI	1.00	25	8	5	23	5
		TEI	1.00	25	8	5	23	5
		TEI	1.00	25	8	5	23	5
		PRUN	1.00	15	4	5	12	5
		PRUN	1.00	15	4	5	12	5
		PRUN	1.00	15	4	5	12	5
		PRUN	1.00	15	4	5	12	5
		NUC	1.00	20	5	5	17	5
		NUC	1.00	10	3	5	12	5
		NUC	1.00	10	3	5	12	5
		NUC	1.00	10	3	5	12	5
		NUC	1.00	10	3	5	12	5
		NUC	1.00	10	3	5	12	5
		NUC	1.00	20	5	5	17	5
		PRUN	1.00	10	3	5	12	5
		NUC	1.00	25	8	5	23	5
		PRUN	1.00	15	4	5	12	5
		PRUN	1.00	15	4	5	12	5
		NUC	1.00	20	5	5	17	5

COMUNA MOSNITA NOUA

		PRUN	1.00	10	3	5	12	5
		SALCIE	1.00	20	6	5	18	5
		PRUN	1.00	10	3	5	12	5
COLT CU STR. SUVAGAU	1	NUC	1.00	35	3	5	12	5
		PRUN	1.00	30	7	5	27	5
		TEI	1.00	30	10	5	27	5
		NUC	1.00	20	7	5	17	5
		NUC	1.00	35	11	5	32	5
CAPAT		NUC	1.00	35	11	5	32	5

# COMUNA MOSNITA NOUA

FASII PLANTATE

FIȘA SPAȚIULUI VERDE NR. 20

Judetul: Timis

Str. Bisericii

Comuna Mosnita Noua

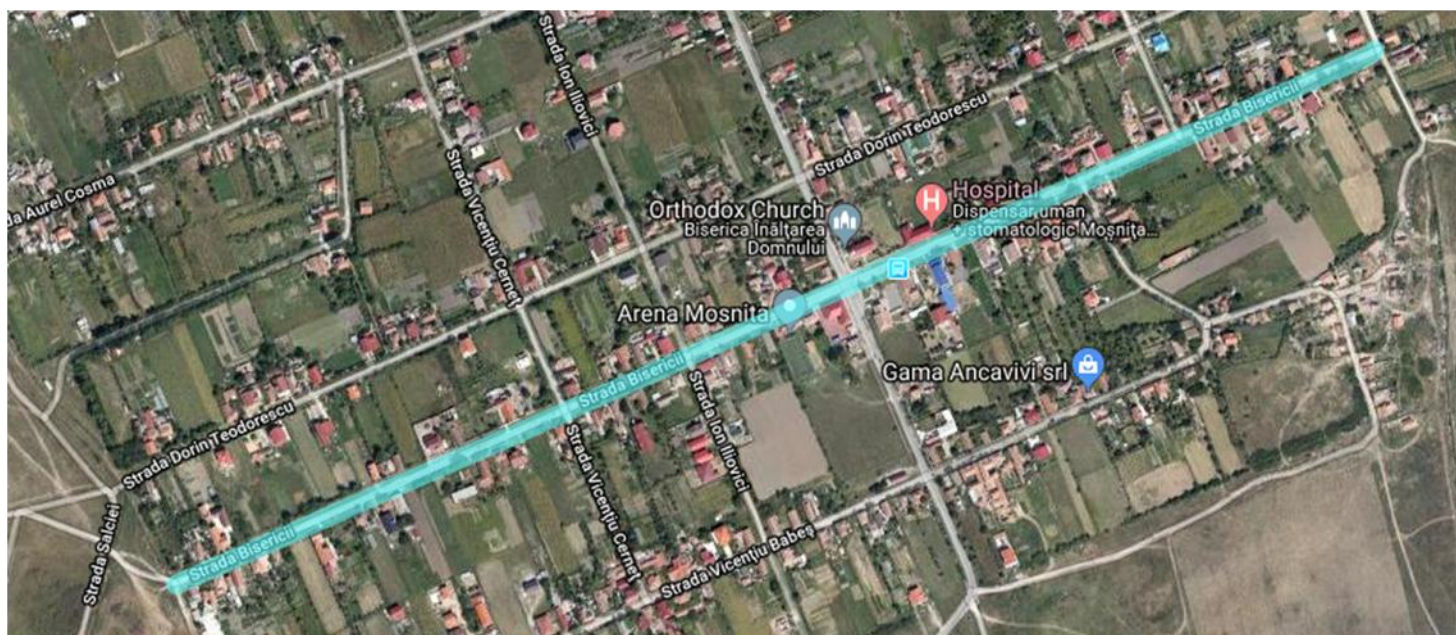
1. SCHIȚA AMPLASAMENTULUI TERENULUI SPAȚIU VERDE

Cod Siruta: 157843

2. ADRESA

Sat Mosnita Veche

Strazi



COMUNA MOSNITA NOUA

**3. DATE DESPRE TERENUL SPAȚIU VERDE**

Proprietar/detinator teren spatiu verde	Tip proprietate	Mod administrare	Categoria de folosinta	Regl. urban	Suprafata masurata (mp) Teren		Total Sp. Verde MP	Observatii
					Exclusiv	Indiviziune		
Comuna Mosnita Noua	Prop. Publica	Adm. Pub.	CC	Strazi	18,494.00		<b>14,795.20</b>	

**4. DATE PRIVIND CONSTRUCȚIILE EXISTENTE PE TERENUL SPAȚIU VERDE**

Nume si prenume proprietar constructii	Tip proprietate	Mod administrare	Numar corp constr.	Cod grupa destinatie	Suprafata construita la sol (mp)	Observatii
Comuna Mosnita Noua	Prop. Publica	Adm. Pub.	Podete	CIE	3,698.80	Intrari curti
<b>Total suprafață ocupată din terenul spațiu verde</b>					<b>3,698.80</b>	

**5. ECHIPAREA EDILITARĂ A TERENULUI**

<b>A - APA</b>	<b>C - CANAL</b>	<b>t - ENERGIE TERMICA</b>	<b>E - ENERGIE ELECTRICA</b>	<b>G - GAZ</b>	<b>T - TELEFON</b>
----------------	------------------	--------------------------------	--------------------------------------	----------------	------------------------

COMUNA MOSNITA NOUA

X	X		X		X
---	---	--	---	--	---

**6. DATE PRIVIND VEGETAȚIA EXISTENTĂ PE TERENUL SPAȚIU VERDE**

NR. UNIC	DENUMIRE	CATEGORIE SP. VERDE	AMPLASAMENT	CAT. DE FOLOSINTA	REGIM JURIDIC	REGLEM URB. NR. PARCELA
20	Covor vegetal	Cu acces public nelimitat	Sat Mosnita Veche	CC	Public	0

**SPECII DE ARBORI**

0	1	2	3	4	5	6	7	8
AMPLASAMENT	NR. UNIC	SPECIE DE ARBORI	BUC.	DIAM CM	INAL. M	VITALIT	VARSTA	GR. INTR
STR. BISERICII	1	NUC	1.00	10	3	5	7	5
STANGA	2	PRUN	1.00	10	3	5	8	5
V->E	3	NUC	1.00	10	3	5	7	5
	4	PRUN	1.00	10	3	5	8	5
	5	PRUN	1.00	15	4	5	12	5
	6	NUC	1.00	10	3	5	7	5
	7	NUC	1.00	20	6	5	17	5

COMUNA MOSNITA NOUA

	8	TEI	1.00	30	3	5	27	5
	9	TEI	1.00	30	3	5	27	5
	10	NUC	1.00	30	10	5	27	5
COLT CU STR. V.CORNET	1	PRUN	1.00	5	2	5	3	5
	2	PRUN	1.00	15	4	5	12	5
	3	PRUN	1.00	15	4	5	12	5
	4	PRUN	1.00	15	4	5	12	5
	5	PRUN	1.00	15	4	5	12	5
	6	PRUN	1.00	15	4	5	12	5
	7	PRUN	1.00	15	4	5	12	5
	8	PRUN	1.00	15	4	5	12	5
	9	PRUN	1.00	15	4	5	12	5
	10	PRUN	1.00	15	4	5	12	5
	11	PRUN	1.00	15	4	5	12	5
	12	PRUN	1.00	15	4	5	12	5
COLT CU STR. ILIOVICI	1	PRUN	1.00	10	3	5	12	5
	2	PRUN	1.00	15	4	5	12	5
	3	PRUN	1.00	15	4	5	12	5
	4	PRUN	1.00	15	4	5	12	5
	5	PRUN	1.00	20	5	5	17	5
	6	PRUN	1.00	10	3	5	12	5
	7	PRUN	1.00	20	5	5	17	5
	8	PRUN	1.00	20	5	5	17	5
	9	PRUN	1.00	20	5	5	17	5
	10	PRUN	1.00	20	5	5	17	5
	11	PRUN	1.00	15	4	5	12	5

COMUNA MOSNITA NOUA

	12	PRUN	1.00	15	4	5	12	5
	13	PRUN	1.00	15	4	5	12	5
	14	PRUN	1.00	15	4	5	12	5
	15	PRUN	1.00	20	5	5	17	5
	16	PRUN	1.00	20	5	5	17	5
	17	PRUN	1.00	20	5	5	17	5
	18	PRUN	1.00	20	5	5	17	5
	19	TEI	1.00	30	3	5	27	5
	20	TEI	1.00	30	3	5	27	5
	21	TEI	1.00	30	3	5	27	5
COLT CU STR. BISTREI	1	NUC	1.00	20	6	5	17	5
	2	NUC	1.00	40	12	5	37	5
	3	SALCIE	1.00	30	8	5	27	5
	4	NUC	1.00	20	6	5	17	5
	5	NUC	1.00	20	6	5	17	5
	6	NUC	1.00	35	11	5	32	5
	7	NUC	1.00	35	11	5	32	5
	8	NUC	1.00	35	11	5	32	5
	9	PRUN	1.00	15	4	5	12	5
	10	NUC	1.00	20	6	5	17	5
	11	NUC	1.00	20	6	5	17	5
	12	PRUN	1.00	15	4	5	12	5
	13	PRUN	1.00	15	4	5	12	5
	14	PRUN	1.00	15	4	5	12	5
	15	PRUN	1.00	15	4	5	12	5
	16	PRUN	1.00	15	4	5	12	5

COMUNA MOSNITA NOUA

	17	TEI	1.00	40	12	5	37	5
COLT CU STR. FERCHESCU	1	SALCIE	1.00	20	6	5	18	5
	2	NUC	1.00	10	3	5	12	5
	3	PRUN	1.00	15	4	5	12	5
	4	PRUN	1.00	15	4	5	12	5
	5	PRUN	1.00	15	4	5	12	5
	6	TEI	1.00	35	11	5	32	5
	7	SALCIE	1.00	30	8	5	28	5
	8	OTETAR	1.00	10	2	5	8	5
	9	DUD	1.00	10	3	5	12	5
	10	NUC	1.00	35	11	5	32	5
	11	NUC	1.00	45	12	5	42	5
	12	NUC	1.00	25	7	5	22	5
	13	NUC	1.00	50	12	5	48	5
	14	TEI	1.00	25	8	5	22	5
CAPAT	15	PRUN	1.00	20	6	5	18	5

COMUNA MOSNITA NOUA

0	1	2	3	4	5	6	7	8
AMPLASAMENT	NR. UNIC	SPECIE DE ARBORI	BUC.	DIAM CM	INAL. M	VITALIT	VARSTA	GR. INTR
STR. BISERICII	1	PRUN	1.00	5	2	5	3	5
DREAPTA	2	PRUN	1.00	5	2	5	3	5
V->E	3	PRUN	1.00	10	3	5	7	5
	4	SALCIE	1.00	25	6	5	23	5
	5	SALCIE	1.00	25	6	5	23	5
	6	SALCIE	1.00	25	6	5	23	5
	7	NUC	1.00	10	3	5	7	5
	8	SALCIE	1.00	30	8	5	28	5
	9	SALCIE	1.00	20	6	5	18	5
	10	PRUN	1.00	15	4	5	12	5
	11	NUC	1.00	30	10	5	27	5
	12	PRUN	1.00	15	4	5	12	5
	13	PRUN	1.00	15	4	5	12	5
	14	PRUN	1.00	15	4	5	12	5
	15	PRUN	1.00	15	4	5	12	5
	16	PRUN	1.00	15	4	5	12	5
	17	PRUN	1.00	15	4	5	12	5

COMUNA MOSNITA NOUA

	18	NUC	1.00	50	12	5	47	5
	19	PRUN	1.00	20	5	5	17	5
	20	PRUN	1.00	20	5	5	17	5
	21	PRUN	1.00	20	5	5	17	5
	22	PRUN	1.00	20	5	5	17	5
	23	PRUN	1.00	20	5	5	17	5
	24	PRUN	1.00	20	5	5	17	5
	25	PRUN	1.00	20	5	5	17	5
	26	PRUN	1.00	20	5	5	17	5
	27	PRUN	1.00	20	5	5	17	5
	28	PRUN	1.00	20	5	5	17	5
	29	PRUN	1.00	10	3	5	7	5
COLT CU STR. V.CORNET	1	PRUN	1.00	10	3	5	7	5
	2	PRUN	1.00	5	2	5	3	5
	3	NUC	1.00	40	12	5	37	5
COLT CU STR. ILIEVICI	1	PRUN	1.00	10	3	5	7	5
	2	PRUN	1.00	10	3	5	7	5
	3	PRUN	1.00	5	2	5	3	5
	4	PRUN	1.00	5	2	5	3	5
	5	PRUN	1.00	5	2	5	3	5
	6	PRUN	1.00	5	2	5	3	5
	7	PRUN	1.00	5	2	5	3	5
	8	PRUN	1.00	5	2	5	3	5
	9	PRUN	1.00	5	2	5	3	5
	10	NUC	1.00	20	7	5	17	5
	11	NUC	1.00	30	10	5	27	5

COMUNA MOSNITA NOUA

COLT CU STR. BISTREI	1	PRUN	1.00	15	4	5	12	5
----------------------	---	------	------	----	---	---	----	---

**FASII PLANTATE**

**FIȘA SPAȚIULUI VERDE NR. 21**

Str. Vicentiu Babes

Judetul: Timis

**1. SCHIȚA AMPLASAMENTULUI TERENULUI SPAȚIU VERDE**

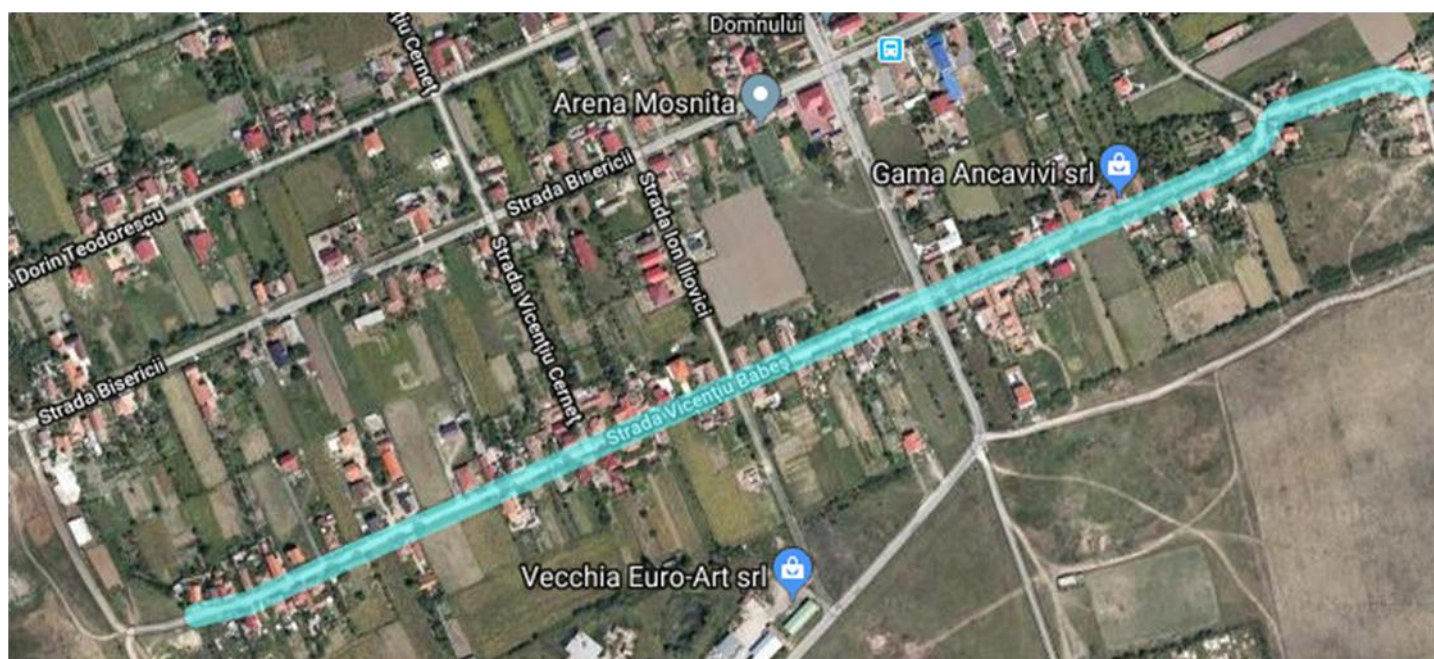
Comuna Mosnita Noua

Cod Siruta: 157843

2. ADRESA

Sat Mosnita Veche

Strazi



COMUNA MOSNITA NOUA

**3. DATE DESPRE TERENUL SPAȚIU VERDE**

Proprietar/detinator teren spatiu verde	Tip proprietate	Mod administrare	Categoria de folosinta	Regl. urban	Suprafata masurata (mp) Teran		Total Sp. Verde MP	Observatii
					Exclusiv	Indiviziune		
Comuna Mosnita Noua	Prop. Publica	Adm. Pub.	CC	Strazi	10,560.00		<b>8,448.00</b>	

**4. DATE PRIVIND CONSTRUCȚIILE EXISTENTE PE TERENUL SPAȚIU VERDE**

Nume si prenume proprietar constructii	Tip proprietate	Mod administrare	Numar corp constr.	Cod grupa destinatie	Suprafata construita la sol (mp)	Observatii
Comuna Mosnita Noua	Prop. Publica	Adm. Pub.	Podete	CIE	2,112.00	Intrari curti
<b>Total suprafață ocupată din terenul spațiu verde</b>					<b>2,112.00</b>	

**5. ECHIPAREA EDILITARĂ A TERENULUI**

COMUNA MOSNITA NOUA

A - APA	C - CANAL	t - ENERGIE TERMICA	E - ENERGIE ELECTRICA	G - GAZ	T - TELEFON
X	X		X		X

**6. DATE PRIVIND VEGETAȚIA EXISTENTĂ PE TERENUL SPAȚIU VERDE**

NR. UNIC	DENUMIRE	CATEGORIE SP. VERDE	AMPLASAMENT	CAT. DE FOLOSINTA	REGIM JURIDIC	REGLEM URB. NR. PARCELA
21	Covor vegetal	Cu acces public nelimitat	Sat Mosnita Veche	CC	Public	0

**SPECII DE ARBORI**

0	1	2	3	4	5	6	7	8
AMPLASAMENT	NR. UNIC	SPECIE DE ARBORI	BUC.	DIAM CM	INAL. M	VITALIT	VARSTA	GR. INTR
STR. VICENTIU BABES	1	PRUN	1.00	20	6	5	18	5
STANGA	2	PRUN	1.00	20	6	5	18	5
V->E	3	PRUN	1.00	5	2	5	3	5
	4	PRUN	1.00	5	2	5	3	5

COMUNA MOSNITA NOUA

	5	PRUN	1.00	20	6	5	18	5
	6	PRUN	1.00	20	6	5	18	5
	7	PRUN	1.00	15	4	5	12	5
	8	PRUN	1.00	15	4	5	12	5
	9	NUC	1.00	15	5	5	13	5
	10	PRUN	1.00	15	4	5	12	5
	11	DUD	1.00	15	4	5	13	5
	12	PRUN	1.00	10	3	5	7	5
	13	PRUN	1.00	10	3	5	7	5
	14	PRUN	1.00	10	3	5	7	5
	15	ARTAR	1.00	10	3	5	7	5
	16	SALCIE	1.00	15	4	5	12	5
	17	NUC	1.00	15	4	5	12	5
	18	NUC	1.00	20	6	5	18	5
	19	NUC	1.00	20	6	5	18	5
	20	NUC	1.00	20	6	5	18	5
	21	NUC	1.00	20	6	5	18	5
	22	PRUN	1.00	20	6	5	18	5
	23	PRUN	1.00	20	6	5	18	5
	24	NUC	1.00	30	10	5	27	5
	25	PRUN	1.00	15	4	5	12	5
	26	PRUN	1.00	15	4	5	12	5
	27	PRUN	1.00	15	4	5	12	5
	28	PRUN	1.00	15	4	5	12	5
	29	PRUN	1.00	20	6	5	18	5
	30	PRUN	1.00	20	6	5	18	5

COMUNA MOSNITA NOUA

	31	PRUN	1.00	10	3	5	7	5
	32	PRUN	1.00	10	3	5	7	5
	33	PRUN	1.00	15	4	5	12	5
COLT CU STR. V.CORNET	1	PRUN	1.00	10	3	5	7	5
	2	PRUN	1.00	10	3	5	7	5
	3	PRUN	1.00	10	3	5	7	5
	4	PRUN	1.00	10	3	5	7	5
	5	PRUN	1.00	10	3	5	7	5
	6	PRUN	1.00	10	3	5	7	5
	7	PRUN	1.00	10	3	5	7	5
	8	PRUN	1.00	10	3	5	7	5
	9	SALCIE	1.00	5	2	5	3	5
	10	PRUN	1.00	10	3	5	7	5
	11	NUC	1.00	30	10	5	27	5
	12	PRUN	1.00	10	3	5	7	5
COLT CU STR. ION ILIOVICI	1	DUD	1.00	10	3	5	7	5
	2	PRUN	1.00	15	3	5	13	5
	3	PRUN	1.00	10	3	5	7	5
	4	PRUN	1.00	10	3	5	7	5
	5	PRUN	1.00	10	3	5	7	5
	6	PRUN	1.00	15	4	5	12	5
	7	PRUN	1.00	15	4	5	12	5
COLT CU STR. BISTREI	1	TEI	1.00	15	5	5	13	5
	2	PRUN	1.00	5	2	5	3	5
	3	TEI	1.00	15	5	5	13	5
	4	TEI	1.00	20	7	5	17	5

COMUNA MOSNITA NOUA

	5	TEI	1.00	20	7	5	17	5
	6	TEI	1.00	20	7	5	17	5
	7	TEI	1.00	20	7	5	17	5
	8	TEI	1.00	20	7	5	17	5
	9	TEI	1.00	20	7	5	17	5
	10	TEI	1.00	20	7	5	17	5
	11	PRUN	1.00	5	2	5	3	5
	12	PRUN	1.00	5	2	5	3	5
	13	PRUN	1.00	5	2	5	3	5
	14	PRUN	1.00	15	4	5	12	5
	15	PRUN	1.00	15	4	5	12	5
	16	PRUN	1.00	15	4	5	12	5
	17	PRUN	1.00	15	4	5	12	5
CAPAT	18	PRUN	1.00	15	4	5	12	5

COMUNA MOSNITA NOUA

0	1	2	3	4	5	6	7	8
AMPLASAMENT	NR. UNIC	SPECIE DE ARBORI	BUC.	DIAM CM	INAL. M	VITALIT	VARSTA	GR. INTR
STR. VICENTIU BABES	1	PRUN	1.00	15	5	5	13	5
DREAPTA	2	PRUN	1.00	5	2	5	3	5
V->E	3	PRUN	1.00	10	3	5	7	5
	4	PRUN	1.00	5	2	5	3	5
	5	VISIN	1.00	5	2	5	3	5
	6	VISIN	1.00	5	2	5	3	5
	7	VISIN	1.00	5	2	5	3	5
	8	VISIN	1.00	5	2	5	3	5
	9	VISIN	1.00	5	2	5	3	5
	10	PRUN	1.00	10	3	5	7	5
	11	NUC	1.00	20	6	5	17	5
	12	THUJA	1.00	5	2	5	3	5
	13	PRUN	1.00	5	2	5	3	5
	14	NUC	1.00	25	7	5	23	5

COMUNA MOSNITA NOUA

	15	NUC	1.00	5	2	5	3	5
	16	NUC	1.00	15	4	5	12	5
	17	NUC	1.00	40	12	5	37	5
	18	PRUN	1.00	20	6	5	18	5
	19	PRUN	1.00	20	6	5	18	5
	20	PRUN	1.00	20	6	5	18	5
	21	PRUN	1.00	5	2	5	3	5
	22	PRUN	1.00	5	2	5	3	5
	23	PRUN	1.00	5	2	5	3	5
	24	PRUN	1.00	5	2	5	3	5
	25	PRUN	1.00	5	2	5	3	5
	26	PRUN	1.00	5	2	5	3	5
	27	PRUN	1.00	5	2	5	3	5
	28	PRUN	1.00	5	2	5	3	5
	29	PRUN	1.00	5	2	5	3	5
	30	PRUN	1.00	5	2	5	3	5
	31	PRUN	1.00	10	3	5	7	5
	32	NUC	1.00	20	6	5	18	5
	33	SALCIE	1.00	15	4	5	12	5
	34	NUC	1.00	10	3	5	7	5
COLT CU STT. BISTREI	1	TEI	1.00	35	11	5	32	5
	2	TEI	1.00	35	11	5	32	5
	3	TEI	1.00	20	7	5	17	5
	4	PRUN	1.00	10	3	5	7	5
	5	PRUN	1.00	10	3	5	7	5
	6	PRUN	1.00	10	3	5	7	5

COMUNA MOSNITA NOUA

	7	PRUN	1.00	10	3	5	7	5
	8	PRUN	1.00	10	3	5	7	5
	9	PRUN	1.00	10	3	5	7	5
	10	PRUN	1.00	20	6	5	18	5
	11	PRUN	1.00	20	6	5	18	5
	12	PRUN	1.00	10	3	5	7	5
	13	PRUN	1.00	10	3	5	7	5
	14	PRUN	1.00	15	4	5	12	5
	15	PRUN	1.00	15	4	5	12	5
	16	PRUN	1.00	20	6	5	18	5
	17	PRUN	1.00	20	6	5	18	5
	18	PRUN	1.00	10	3	5	7	5
	19	PRUN	1.00	15	4	5	12	5
	20	PRUN	1.00	15	4	5	12	5
	21	PRUN	1.00	15	4	5	12	5
	22	PRUN	1.00	15	4	5	12	5
CAPAT	23	TEI	1.00	25	7	5	23	5

## COMUNA MOSNITA NOUA

### FASII PLANTATE

Judetul: Timis  
Comuna Mosnita Noua  
Cod Siruta: 157843

### FIȘA SPAȚIULUI VERDE NR. 22

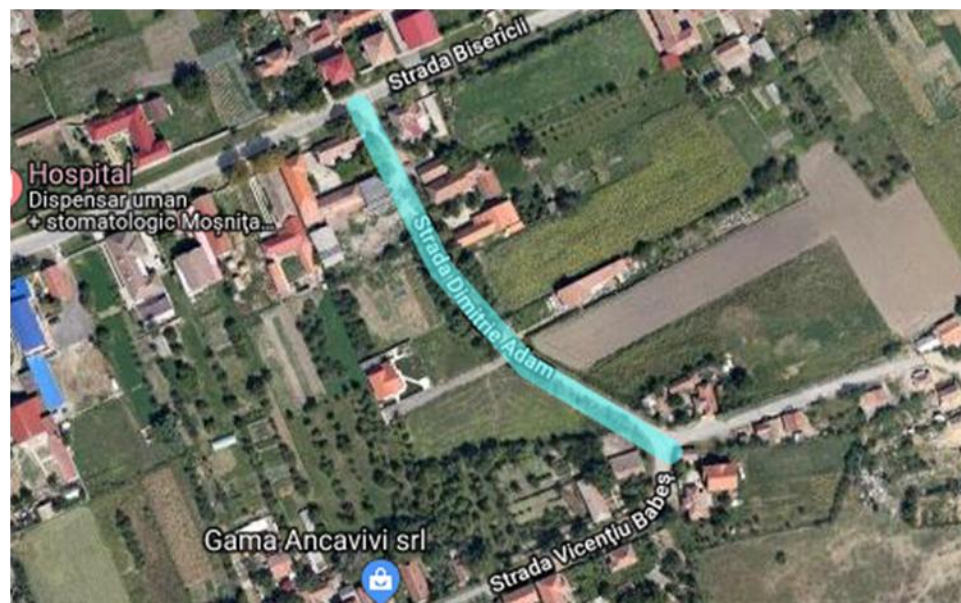
Str. Dimitrie Adam

#### 1. SCHIȚA AMPLASAMENTULUI TERENULUI SPAȚIU VERDE

2. ADRESA

Sat Mosnita Veche

Strazi



COMUNA MOSNITA NOUA

**3. DATE DESPRE TERENUL SPAȚIU VERDE**

Proprietar/detinator teren spatiu verde	Tip proprietate	Mod administrare	Categoria de folosinta	Regl. urban	Suprafata masurata (mp) Teran		Total Sp. Verde MP	Observatii
					Exclusiv	Indiviziune		
Comuna Mosnita Noua	Prop. Publica	Adm. Pub.	CC	Strazi	1,970.00		<b>1,576.00</b>	

**4. DATE PRIVIND CONSTRUCȚIILE EXISTENTE PE TERENUL SPAȚIU VERDE**

Nume si prenume proprietar constructii	Tip proprietate	Mod administrare	Numar corp constr.	Cod grupa destinatie	Suprafata construita la sol (mp)	Observatii
Comuna Mosnita Noua	Prop. Publica	Adm. Pub.	Podete	CIE	394.00	Intrari curti
<b>Total suprafață ocupată din terenul spațiu verde</b>					<b>394.00</b>	

**5. ECHIPAREA EDILITARĂ A TERENULUI**

COMUNA MOSNITA NOUA

A - APA	C - CANAL	t - ENERGIE TERMICA	E - ENERGIE ELECTRICA	G - GAZ	T - TELEFON
X	X		X		X

**6. DATE PRIVIND VEGETAȚIA EXISTENTĂ PE TERENUL SPAȚIU VERDE**

NR. UNIC	DENUMIRE	CATEGORIE SP. VERDE	AMPLASAMENT	CAT. DE FOLOSINTA	REGIM JURIDIC	REGLEM URB. NR. PARCELA
22	Covor vegetal	Cu acces public nelimitat	Sat Mosnita Veche	CC	Public	0

**SPECII DE ARBORI**

0	1	2	3	4	5	6	7	8
AMPLASAMENT	NR. UNIC	SPECIE DE ARBORI	BUC.	DIAM CM	INAL. M	VITALIT	VARSTA	GR. INTR
STR. D. ADAM	1	PRUN	1.00	15	5	5	13	5
	2	PRUN	1.00	15	5	5	13	5
	3	PRUN	1.00	15	5	5	13	5
	4	PRUN	1.00	15	5	5	13	5
	5	PRUN	1.00	15	5	5	13	5

COMUNA MOSNITA NOUA

FASII PLANTATE

Judetul: Timis  
Comuna Mosnita Noua  
Cod Siruta: 157843

FIȘA SPAȚIULUI VERDE NR. 23

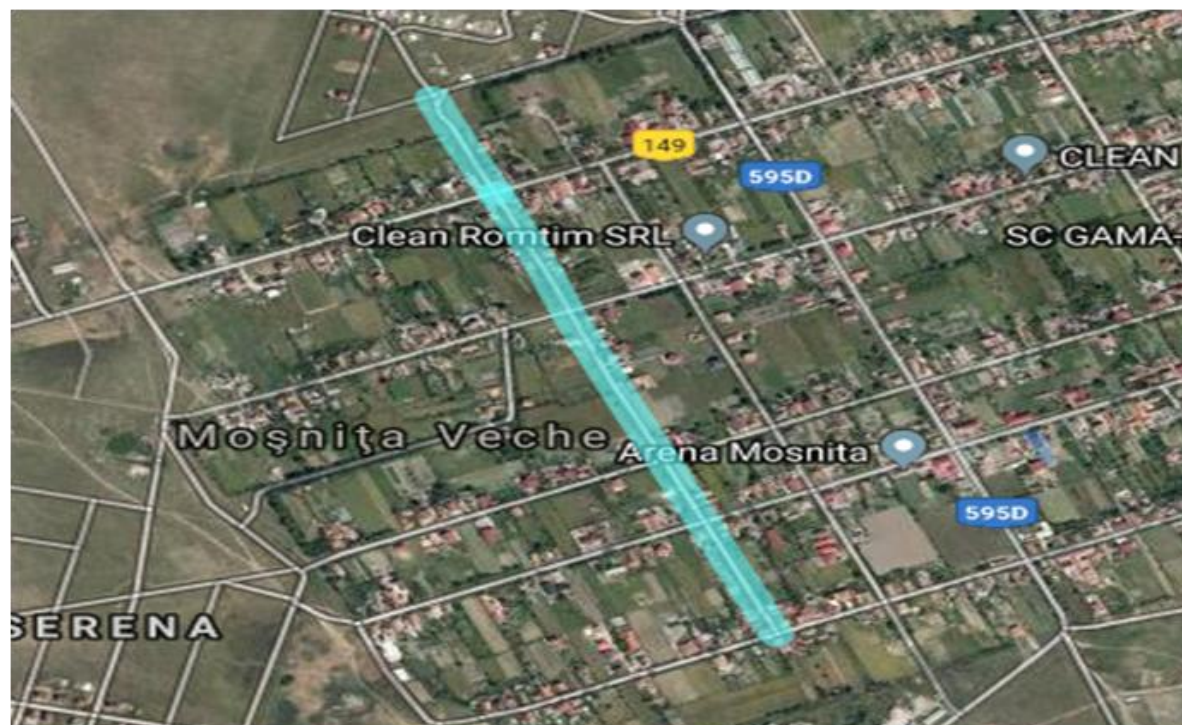
Str. Vicentiu Cornet

1. SCHIȚA AMPLASAMENTULUI TERENULUI SPAȚIU VERDE

2. ADRESA

Sat Mosnita Veche

Strazi



S.R.L.  
TEL. 0734 534616

COMUNA MOSNITA NOUA

**3. DATE DESPRE TERENUL SPAȚIU VERDE**

Proprietar/detinator teren spatiu verde	Tip proprietate	Mod administrare	Categoria de folosinta	Regl. urban	Suprafata masurata (mp) Teren		Total Sp. Verde MP	Observatii
					Exclusiv	Indiviziune		
Comuna Mosnita Noua	Prop. Publica	Adm. Pub.	CC	Strazi	10,692.00		<b>8,553.60</b>	

**4. DATE PRIVIND CONSTRUCȚIILE EXISTENTE PE TERENUL SPAȚIU VERDE**

Nume si prenume proprietar constructii	Tip proprietate	Mod administrare	Numar corp constr.	Cod grupa destinatie	Suprafata construita la sol (mp)	Observatii
Comuna Mosnita Noua	Prop. Publica	Adm. Pub.	Podete	CIE	2,138.40	Intrari curti
<b>Total suprafață ocupată din terenul spațiu verde</b>					<b>2,138.40</b>	

**5. ECHIPAREA EDILITARĂ A TERENULUI**

COMUNA MOSNITA NOUA

A - APA	C - CANAL	t - ENERGIE TERMICA	E - ENERGIE ELECTRICA	G - GAZ	T - TELEFON
X	X		X		X

**6. DATE PRIVIND VEGETAȚIA EXISTENTĂ PE TERENUL SPAȚIU VERDE**

NR. UNIC	DENUMIRE	CATEGORIE SP. VERDE	AMPLASAMENT	CAT. DE FOLOSINTA	REGIM JURIDIC	REGLEM URB. NR. PARCELA
23	Covor vegetal	Cu acces public nelimitat	Sat Mosnita Veche	CC	Public	0

**SPECII DE ARBORI**

0	1	2	3	4	5	6	7	8
AMPLASAMENT	NR. UNIC	SPECIE DE ARBORI	BUC.	DIAM CM	INAL. M	VITALIT	VARSTA	GR. INTR
STR. VICENTIU CORNET	1	PRUN	1.00	5	2	5	3	5
N->S	2	PRUN	1.00	5	2	5	3	5
STANGA	3	PRUN	1.00	5	2	5	3	5
	4	PRUN	1.00	5	2	5	3	5

COMUNA MOSNITA NOUA

	5	PRUN	1.00	5	2	5	3	5
	6	PRUN	1.00	5	2	5	3	5
	7	PRUN	1.00	5	2	5	3	5
	8	PRUN	1.00	5	2	5	3	5
	9	PRUN	1.00	5	2	5	3	5
	10	PRUN	1.00	5	2	5	3	5
	11	PRUN	1.00	5	2	5	3	5
	12	PRUN	1.00	5	2	5	3	5
	13	PRUN	1.00	5	2	5	3	5
	14	PRUN	1.00	5	2	5	3	5
	15	PRUN	1.00	5	2	5	3	5
	16	PRUN	1.00	5	2	5	3	5
	17	PRUN	1.00	5	2	5	3	5
	18	PRUN	1.00	5	2	5	3	5
	19	PRUN	1.00	5	2	5	3	5
	20	PRUN	1.00	5	2	5	3	5
	21	TEI	1.00	30	10	5	27	5
	22	TEI	1.00	35	11	5	32	5
	23	NUC	1.00	10	3	5	7	5
	24	NUC	1.00	10	3	5	7	5
COLT CU STR. COSMA	1	PRUN	1.00	10	3	5	8	5
	2	PRUN	1.00	5	2	5	3	5
	3	NUC	1.00	30	8	5	27	5
	4	PRUN	1.00	10	3	5	8	5
	5	NUC	1.00	10	3	5	7	5
	6	NUC	1.00	15	5	5	13	5

COMUNA MOSNITA NOUA

	7	SALCIE	1.00	20	6	5	18	5
COLT CU STR. TEODOR	1	NUC	1.00	10	3	5	7	5
	2	VISIN	1.00	10	3	5	7	5
	3	NUC	1.00	10	3	5	7	5
	4	TEI	1.00	30	10	5	27	5
	5	TEI	1.00	35	11	5	32	5
	6	TEI	1.00	25	7	5	22	5
COLT CU STR BISERICII	1	PRUN	1.00	15	5	5	13	5
	2	PRUN	1.00	15	5	5	13	5
	3	PRUN	1.00	15	5	5	13	5
	4	PRUN	1.00	10	3	5	8	5
	5	PRUN	1.00	10	3	5	8	5
	6	PRUN	1.00	10	3	5	8	5
	7	PRUN	1.00	10	3	5	8	5
	8	PRUN	1.00	10	3	5	8	5
	9	PRUN	1.00	10	3	5	8	5
	10	PRUN	1.00	10	3	5	8	5
	11	PRUN	1.00	10	3	5	8	5
	12	PRUN	1.00	10	3	5	8	5
	13	PRUN	1.00	10	3	5	8	5
	14	PRUN	1.00	10	3	5	8	5
	15	NUC	1.00	10	3	5	7	5
	16	NUC	1.00	15	5	5	13	5
	17	PRUN	1.00	5	2	5	3	5
	18	PRUN	1.00	10	3	5	8	5
	19	PRUN	1.00	10	3	5	8	5

COMUNA MOSNITA NOUA

	20	PRUN	1.00	10	3	5	8	5
	21	PRUN	1.00	10	3	5	8	5
	22	PRUN	1.00	10	3	5	8	5
	23	PRUN	1.00	10	3	5	8	5
	24	PRUN	1.00	5	2	5	3	5
CAPAT	25	PRUN	1.00	5	2	5	3	5

0	1	2	3	4	5	6	7	8
AMPLASAMENT	NR. UNIC	SPECIE DE ARBORI	BUC.	DIAM CM	INAL. M	VITALIT	VARSTA	GR. INTR
STR. VICENTIU CORNET	1	PRUN	1.00	5	2	5	3	5
N->S	2	PRUN	1.00	5	2	5	3	5
DREAPTA	3	PRUN	1.00	5	2	5	3	5
	4	PRUN	1.00	10	3	5	7	5
	5	PRUN	1.00	10	3	5	7	5
	6	PRUN	1.00	10	3	5	7	5
	7	PRUN	1.00	5	2	5	3	5
	8	PRUN	1.00	15	4	5	13	5
	9	PRUN	1.00	15	4	5	13	5
	10	PRUN	1.00	15	4	5	13	5
	11	PRUN	1.00	5	2	5	3	5
	12	PRUN	1.00	20	6	5	17	5
	13	PRUN	1.00	10	3	5	7	5
	14	TEI	1.00	30	10	5	27	5
COLT CU STR. MARE	1	PRUN	1.00	20	6	5	17	5

COMUNA MOSNITA NOUA

	2	PRUN	1.00	20	6	5	17	5
	3	PRUN	1.00	20	6	5	17	5
	4	PRUN	1.00	20	6	5	17	5
	5	PRUN	1.00	20	6	5	17	5
	6	PRUN	1.00	20	6	5	17	5
	7	NUC	1.00	40	12	5	37	5
	8	NUC	1.00	40	12	5	37	5
	9	PRUN	1.00	20	6	5	17	5
	10	PRUN	1.00	20	6	5	17	5
	11	PRUN	1.00	5	2	5	3	5
	12	PRUN	1.00	5	2	5	3	5
	13	PRUN	1.00	5	2	5	3	5
	14	PRUN	1.00	5	2	5	3	5
	15	PRUN	1.00	5	2	5	3	5
	16	PRUN	1.00	5	2	5	3	5
	17	PRUN	1.00	5	2	5	3	5
	18	PRUN	1.00	10	3	5	7	5
	19	PRUN	1.00	5	2	5	3	5
	20	PRUN	1.00	5	2	5	3	5
	21	PRUN	1.00	5	2	5	3	5
	22	PRUN	1.00	5	2	5	3	5
	23	PRUN	1.00	5	2	5	3	5
	24	PRUN	1.00	5	2	5	3	5
	25	PRUN	1.00	5	2	5	3	5
	26	PRUN	1.00	15	5	5	13	5
	27	PRUN	1.00	15	5	5	13	5

COMUNA MOSNITA NOUA

	28	PRUN	1.00	5	2	5	3	5
	29	PRUN	1.00	15	5	5	13	5
	30	PRUN	1.00	15	5	5	13	5
	31	NUC	1.00	30	10	5	27	5
	32	NUC	1.00	30	10	5	27	5
	33	NUC	1.00	30	10	5	27	5
	34	NUC	1.00	20	6	5	17	5
	35	NUC	1.00	35	11	5	32	5
	36	PRUN	1.00	10	3	5	8	5
	37	PRUN	1.00	5	2	5	3	5
	38	PRUN	1.00	5	2	5	3	5
	39	PRUN	1.00	5	2	5	3	5
	40	PRUN	1.00	5	2	5	3	5
	41	PRUN	1.00	5	2	5	3	5
	42	PRUN	1.00	5	2	5	3	5
	43	PRUN	1.00	5	2	5	3	5
	44	PRUN	1.00	5	2	5	3	5
	45	PRUN	1.00	5	2	5	3	5
	46	PRUN	1.00	5	2	5	3	5
	47	PRUN	1.00	5	2	5	3	5
	48	PRUN	1.00	5	2	5	3	5
	49	NUC	1.00	30	10	5	27	5
	50	PRUN	1.00	5	2	5	3	5
	51	PRUN	1.00	5	2	5	3	5
	52	PRUN	1.00	5	2	5	3	5
	53	PRUN	1.00	5	2	5	3	5

COMUNA MOSNITA NOUA

	54	PRUN	1.00	5	2	5	3	5
	55	PRUN	1.00	5	2	5	3	5
	56	PRUN	1.00	5	2	5	3	5
	57	PRUN	1.00	5	2	5	3	5
	58	PRUN	1.00	5	2	5	3	5
	59	PRUN	1.00	5	2	5	3	5
	60	PRUN	1.00	5	2	5	3	5
COLT CU STR. COSMA	1	PRUN	1.00	10	3	5	8	5
	2	PRUN	1.00	10	3	5	8	5
	3	PRUN	1.00	10	3	5	8	5
	4	PRUN	1.00	10	3	5	8	5
	5	PRUN	1.00	10	3	5	8	5
	6	PRUN	1.00	10	3	5	8	5
	7	PRUN	1.00	10	3	5	8	5
	8	PRUN	1.00	10	3	5	8	5
	9	PRUN	1.00	10	3	5	8	5
	10	PRUN	1.00	10	3	5	8	5
	11	PRUN	1.00	10	3	5	8	5
	12	PRUN	1.00	10	3	5	8	5
	13	PRUN	1.00	10	3	5	8	5
	14	PRUN	1.00	10	3	5	8	5
	15	PRUN	1.00	10	3	5	8	5
	16	PRUN	1.00	20	6	5	17	5
	17	PRUN	1.00	5	2	5	3	5
	18	PRUN	1.00	10	3	5	8	5
	19	PRUN	1.00	10	3	5	8	5

COMUNA MOSNITA NOUA

	20	PRUN	1.00	10	3	5	8	5
	21	PRUN	1.00	10	3	5	8	5
	22	PRUN	1.00	10	3	5	8	5
	23	PRUN	1.00	10	3	5	8	5
	24	PRUN	1.00	5	2	5	3	5
	25	PRUN	1.00	5	2	5	3	5
COLT CU STR. BISERICII	1	NUC	1.00	25	8	5	23	5
	2	PRUN	1.00	10	3	5	8	5
	3	PRUN	1.00	5	2	5	3	5
	4	PRUN	1.00	20	6	5	17	5
	5	PRUN	1.00	10	3	5	8	5
	6	PRUN	1.00	10	3	5	8	5
	7	PRUN	1.00	15	5	5	13	5
	8	PRUN	1.00	5	2	5	3	5
	9	PRUN	1.00	10	3	5	8	5
	10	PRUN	1.00	20	6	5	17	5
	11	PRUN	1.00	10	3	5	8	5
	12	PRUN	1.00	5	2	5	3	5
	13	PRUN	1.00	20	6	5	17	5
	14	NUC	1.00	30	10	5	27	5
CAPAT	15	NUC	1.00	35	11	5	32	5

# COMUNA MOSNITA NOUA

**FASII PLANTATE**

**Judetul: Timis**  
**Comuna Mosnita Noua**  
**Cod Siruta: 157843**

**FIȘA SPAȚIULUI VERDE NR. 24**

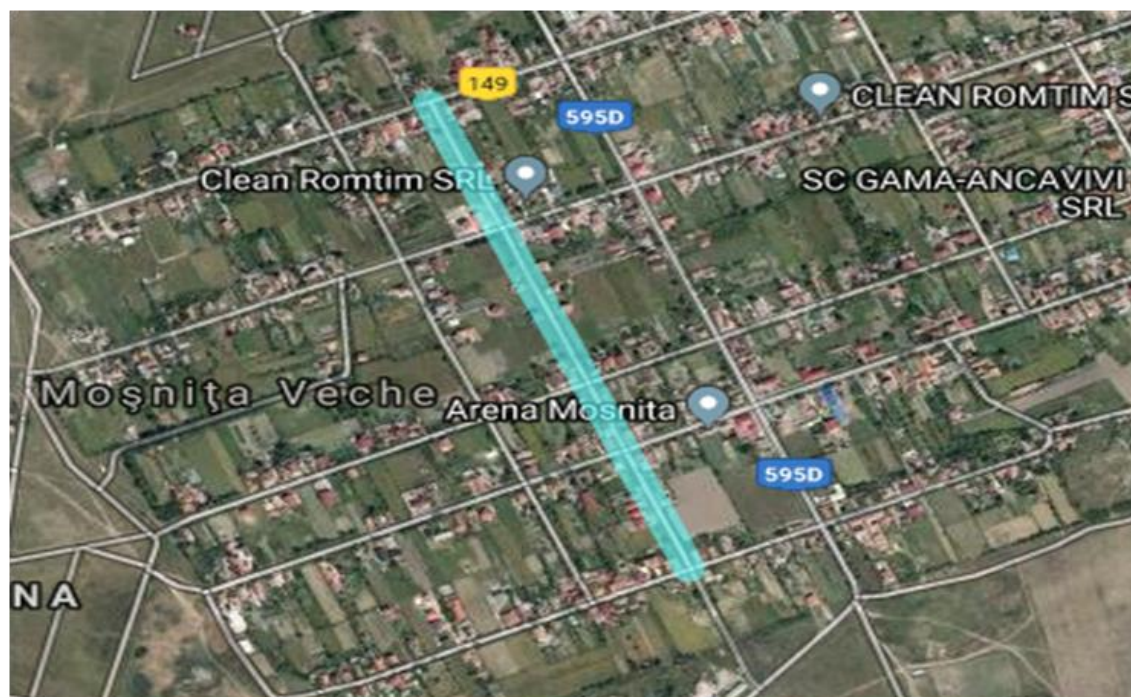
Str. Ioan Iliovici

**1. SCHIȚA AMPLASAMENTULUI TERENULUI SPAȚIU VERDE**

**2. ADRESA**

**Sat Mosnita Veche**

**Strazi**



M.B. S.R.L.  
534616

COMUNA MOSNITA NOUA

**3. DATE DESPRE TERENUL SPAȚIU VERDE**

Proprietar/detinator teren spatiu verde	Tip proprietate	Mod administrare	Categoria de folosinta	Regl. urban	Suprafata masurata (mp) Teren		Total Sp. Verde MP	Observatii
					Exclusiv	Indiviziune		
Comuna Mosnita Noua	Prop. Publica	Adm. Pub.	CC	Strazi	9,612.00		<b>7,689.60</b>	

**4. DATE PRIVIND CONSTRUCȚIILE EXISTENTE PE TERENUL SPAȚIU VERDE**

Nume si prenume proprietar construcții	Tip proprietate	Mod administrare	Numar corp constr.	Cod grupa destinatie	Suprafata construita la sol (mp)	Observatii
Comuna Mosnita Noua	Prop. Publica	Adm. Pub.	Podete	CIE	1,922.40	Intrari curti
<b>Total suprafață ocupată din terenul spațiu verde</b>					<b>1,922.40</b>	

**5. ECHIPAREA EDILITARĂ A TERENULUI**

COMUNA MOSNITA NOUA

A - APA	C - CANAL	t - ENERGIE TERMICA	E - ENERGIE ELECTRICA	G - GAZ	T - TELEFON
X	X		X		X

**6. DATE PRIVIND VEGETAȚIA EXISTENTĂ PE TERENUL SPAȚIU VERDE**

NR. UNIC	DENUMIRE	CATEGORIE SP. VERDE	AMPLASAMENT	CAT. DE FOLOSINTA	REGIM JURIDIC	REGLEM URB. NR. PARCELA
24	Covor vegetal	Cu acces public nelimitat	Sat Mosnita Veche	CC	Public	0

**SPECII DE ARBORI**

0	1	2	3	4	5	6	7	8
AMPLASAMENT	NR. UNIC	SPECIE DE ARBORI	BUC.	DIAM CM	INAL. M	VITALIT	VARSTA	GR. INTR
STR. IOAN ILIOVICI	1	PRUN	1.00	5	2	5	3	5
S->N	2	PRUN	1.00	5	2	5	3	5
STANGA	3	PRUN	1.00	5	2	5	3	5
	4	PRUN	1.00	10	3	5	7	5
	5	PRUN	1.00	10	3	5	7	5

COMUNA MOSNITA NOUA

	6	PRUN	1.00	10	3	5	7	5
	7	PRUN	1.00	5	2	5	3	5
	8	PRUN	1.00	10	3	5	7	5
	9	PRUN	1.00	10	3	5	7	5
	10	PRUN	1.00	10	3	5	7	5
	11	PRUN	1.00	5	2	5	3	5
	12	PRUN	1.00	5	2	5	3	5
	13	PRUN	1.00	5	2	5	3	5
	14	PRUN	1.00	5	2	5	3	5
	15	PRUN	1.00	5	2	5	3	5
	16	PRUN	1.00	5	2	5	3	5
	17	PRUN	1.00	5	2	5	3	5
COLT CU STR. TEODORESCU								
COLT CU STR. COSMA	1	SALCIE	1.00	5	2	5	3	5
CAPAT	1	SALCIE	1.00	10	3	5	7	5

<b>0</b>	<b>1</b>	<b>2</b>	<b>3</b>	<b>4</b>	<b>5</b>	<b>6</b>	<b>7</b>	<b>8</b>
<b>AMPLASAMENT</b>	<b>NR. UNIC</b>	<b>SPECIE DE ARBORI</b>	<b>BUC.</b>	<b>DIAM CM</b>	<b>INAL. M</b>	<b>VITALIT</b>	<b>VARSTA</b>	<b>GR. INTR</b>
STR. IOAN ILIOVICI	1	NUC	1.00	20	7	5	17	5
S->N	2	NUC	1.00	20	7	5	17	5
DREAPTA	3	NUC	1.00	20	7	5	17	5
	4	NUC	1.00	25	8	5	23	5
	5	NUC	1.00	15	5	5	13	5

COMUNA MOSNITA NOUA

COLT CU STR. BISERICII	6							
COLT CU STR. TEODORESCU	1	PRUN	1.00	10	3	5	7	5
	2	NUC	1.00	5	2	5	3	5
	3	NUC	1.00	10	3	5	7	5
	4	PRUN	1.00	10	3	5	7	5
	5	PRUN	1.00	10	3	5	7	5
	6	PRUN	1.00	10	3	5	7	5
	7	PRUN	1.00	20	6	5	17	5
	8	PRUN	1.00	5	2	5	3	5
	9	PRUN	1.00	5	2	5	3	5
	10	PRUN	1.00	5	2	5	3	5
	11	PRUN	1.00	15	4	5	13	5
	12	PRUN	1.00	5	2	5	3	5
COLT CU STR. COSMA	1	NUC	1.00	15	5	5	12	5
	2	SALCIE	1.00	10	3	5	7	5
	3	NUC	1.00	30	10	5	27	5
	4	SALCIE	1.00	10	3	5	7	5
	5	PRUN	1.00	15	4	5	12	5
	6	PRUN	1.00	10	3	5	7	5
	7	PRUN	1.00	10	3	5	7	5
	8	PRUN	1.00	10	3	5	7	5
	9	PRUN	1.00	10	3	5	7	5
	10	PRUN	1.00	10	3	5	7	5
	11	PRUN	1.00	10	3	5	7	5
	12	PRUN	1.00	5	2	5	3	5
CAPAT	13	PRUN	1.00	10	3	5	7	5

# COMUNA MOSNITA NOUA

## FASII PLANTATE

Judetul: Timis  
Comuna Mosnita Noua  
Cod Siruta: 157843

## FIȘA SPAȚIULUI VERDE NR. 25

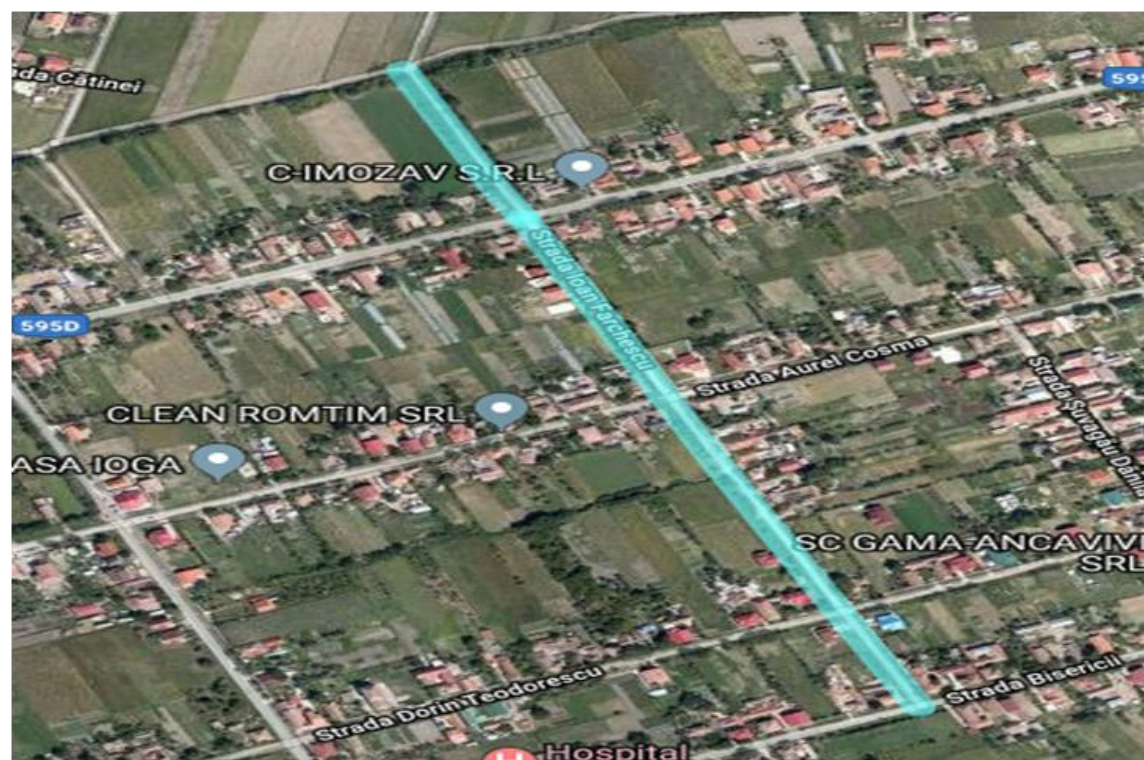
Str. Ioan Farchescu

### 1. SCHIȚA AMPLASAMENTULUI TERENULUI SPAȚIU VERDE

### 2. ADRESA

Sat Mosnita Veche

Strazi



B. S.R.L.  
34616

COMUNA MOSNITA NOUA

**3. DATE DESPRE TERENUL SPAȚIU VERDE**

Proprietar/detinator teren spatiu verde	Tip proprietate	Mod administrare	Categoria de folosinta	Regl. urban	Suprafata masurata (mp) Teren		Total Sp. Verde MP	Observatii
					Exclusiv	Indiviziune		
Comuna Mosnita Noua	Prop. Publica	Adm. Pub.	CC	Strazi	7,530.00		<b>6,024.00</b>	

**4. DATE PRIVIND CONSTRUCȚIILE EXISTENTE PE TERENUL SPAȚIU VERDE**

Nume si prenume proprietar constructii	Tip proprietate	Mod administrare	Numar corp constr.	Cod grupa destinatie	Suprafata construita la sol (mp)	Observatii
Comuna Mosnita Noua	Prop. Publica	Adm. Pub.	Podete	CIE	1,506.00	Intrari curti
<b>Total suprafață ocupată din terenul spațiu verde</b>					<b>1,506.00</b>	

**5. ECHIPAREA EDILITARĂ A TERENULUI**

COMUNA MOSNITA NOUA

A - APA	C - CANAL	t - ENERGIE TERMICA	E - ENERGIE ELECTRICA	G - GAZ	T - TELEFON
X	X		X		X

**6. DATE PRIVIND VEGETAȚIA EXISTENTĂ PE TERENUL SPAȚIU VERDE**

NR. UNIC	DENUMIRE	CATEGORIE SP. VERDE	AMPLASAMENT	CAT. DE FOLOSINTA	REGIM JURIDIC	REGLEM URB. NR. PARCELA
25	Covor vegetal	Cu acces public nelimitat	Sat Mosnita Veche	CC	Public	0

**SPECII DE ARBORI**

7	1	2	3	4	5	6	7	8
AMPLASAMENT	NR. UNIC	SPECIE DE ARBORI	BUC.	DIAM CM	INAL. M	VITALIT	VARSTA	GR. INTR
STR. IOAN FARCHESCU	1	PRUN	1.00	10	3	5	7	5
N->S	2	PRUN	1.00	10	3	5	7	5

COMUNA MOSNITA NOUA

STANGA	3	PRUN	1.00	10	3	5	7	5
	4	PRUN	1.00	10	3	5	7	5
	5	PRUN	1.00	10	3	5	7	5
	6	PRUN	1.00	10	3	5	7	5
	7	PRUN	1.00	5	2	5	3	5
	8	PRUN	1.00	5	2	5	3	5
	9	PRUN	1.00	5	2	5	3	5
	10	PRUN	1.00	5	2	5	3	5
	11	PRUN	1.00	15	4	5	12	5
	12	PRUN	1.00	10	3	5	7	5
	13	PRUN	1.00	10	3	5	7	5
	14	PRUN	1.00	10	3	5	7	5
	15	PRUN	1.00	10	3	5	7	5
	16	PRUN	1.00	20	6	5	17	5
	17	PRUN	1.00	10	3	5	7	5
	18	PRUN	1.00	10	3	5	7	5
	19	TEI	1.00	10	3	5	7	5
	20	TEI	1.00	10	3	5	7	5
	21	PRUN	1.00	5	2	5	3	5
	22	PRUN	1.00	15	4	5	12	5
	23	PRUN	1.00	15	4	5	12	5
	24	PRUN	1.00	15	4	5	12	5
	25	PRUN	1.00	10	3	5	7	5
	26	PRUN	1.00	10	3	5	7	5
	27	PRUN	1.00	20	6	5	17	5
	28	PRUN	1.00	20	6	5	17	5

COMUNA MOSNITA NOUA

	29	PRUN	1.00	20	6	5	17	5
	30	PRUN	1.00	20	6	5	17	5
	31	PRUN	1.00	15	4	5	12	5
	32	PRUN	1.00	15	4	5	12	5
	33	PRUN	1.00	15	4	5	12	5
	34	PRUN	1.00	15	4	5	12	5
	35	PRUN	1.00	15	4	5	12	5
	36	SALCIE	1.00	10	3	5	8	5
	37	SALCIE	1.00	10	3	5	8	5
	38	SALCIE	1.00	10	3	5	8	5
COLT CU STR. BISERICII	1	TEI	1.00	15	5	5	12	5
	2	TEI	1.00	15	5	5	12	5
	3	TEI	1.00	15	5	5	12	5
	4	PRUN	1.00	15	4	5	12	5
	5	PRUN	1.00	15	4	5	12	5
	6	PRUN	1.00	15	4	5	12	5
	7	PRUN	1.00	15	4	5	12	5
	8	PRUN	1.00	15	4	5	12	5
	9	PRUN	1.00	20	6	5	17	5
	10	PRUN	1.00	20	6	5	17	5
	11	PRUN	1.00	20	6	5	17	5
	12	PRUN	1.00	20	6	5	17	5
CAPAT	13	PRUN	1.00	25	6	5	23	5

COMUNA MOSNITA NOUA

0	1	2	3	4	5	6	7	8
AMPLASAMENT	NR. UNIC	SPECIE DE ARBORI	BUC.	DIAM CM	INAL. M	VITALIT	VARSTA	GR. INTR
STR. IOAN FARCHESCU	1	PRUN	1.00	10	3	5	7	5
N->S	2	PRUN	1.00	5	2	5	3	5
DREAPTA	3	PRUN	1.00	5	2	5	3	5
	4	NUC	1.00	20	7	5	17	5
	5	NUC	1.00	15	5	5	12	5
	6	NUC	1.00	15	5	5	12	5
	7	NUC	1.00	20	7	5	17	5
	8	PRUN	1.00	5	2	5	3	5
	9	PRUN	1.00	5	2	5	3	5
	10	PRUN	1.00	10	3	5	7	5
	11	PRUN	1.00	15	4	5	12	5
	12	PRUN	1.00	10	3	5	7	5
	13	PRUN	1.00	15	4	5	12	5
	14	PRUN	1.00	15	4	5	12	5

COMUNA MOSNITA NOUA

	15	PRUN	1.00	15	4	5	12	5
	16	PRUN	1.00	15	4	5	12	5
	17	PRUN	1.00	15	4	5	12	5
	18	NUC	1.00	10	3	5	7	5
COLT CU STR COSMA	1	NUC	1.00	15	5	5	12	5
	2	NUC	1.00	15	5	5	12	5
	3	TEI	1.00	20	7	5	17	5
	4	PRUN	1.00	10	3	5	7	5
	5	PRUN	1.00	20	6	5	17	5
	6	PRUN	1.00	15	4	5	12	5
	7	NUC	1.00	30	10	5	27	5
	8	NUC	1.00	40	12	5	37	5
	9	PRUN	1.00	15	4	5	12	5
	10	PRUN	1.00	15	4	5	12	5
	11	PRUN	1.00	15	4	5	12	5
	12	PRUN	1.00	10	3	5	7	5
COLT CU STR. BISERICII	1	DUD	1.00	5	2	5	3	5
	2	DUD	1.00	5	2	5	3	5
	3	DUD	1.00	5	2	5	3	5
	4	DUD	1.00	5	2	5	3	5
	5	DUD	1.00	5	2	5	3	5
CAPAT	6	DUD	1.00	5	2	5	3	5

# COMUNA MOSNITA NOUA

FASII PLANTATE

FIȘA SPAȚIULUI VERDE NR. 26

Judetul: Timis

Str. Erou Briciu Leontin

Comuna Mosnita Noua

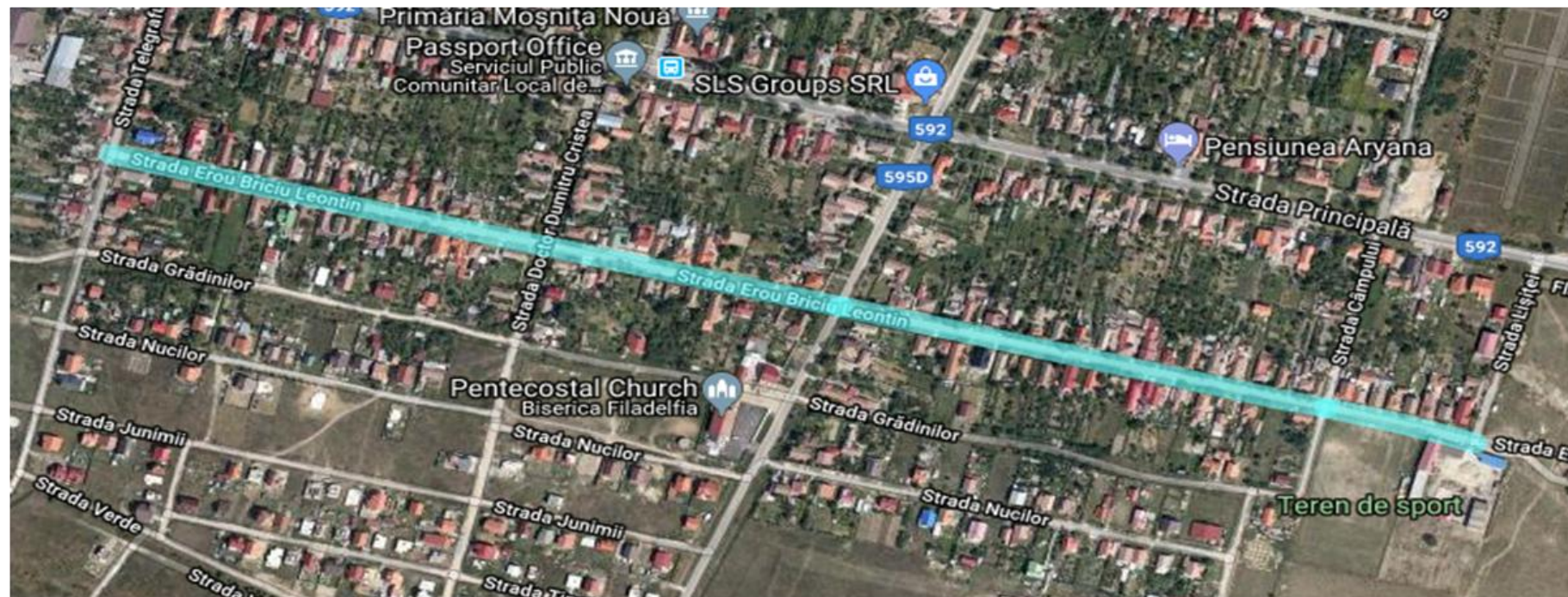
1. SCHIȚA AMPLASAMENTULUI TERENULUI SPAȚIU VERDE

Cod Siruta: 157843

2. ADRESA

Sat Mosnita Noua

Strazi



TEL. 0734 534616

COMUNA MOSNITA NOUA

**3. DATE DESPRE TERENUL SPAȚIU VERDE**

Proprietar/detinator teren spatiu verde	Tip proprietate	Mod administrare	Categoria de folosinta	Regl. urban	Suprafata masurata (mp) Teren		Total Sp. Verde MP	Observatii
					Exclusiv	Indiviziune		
Comuna Mosnita Noua	Prop. Publica	Adm. Pub.	CC	Strazi	16,016.00		<b>12,812.80</b>	

**4. DATE PRIVIND CONSTRUCȚIILE EXISTENTE PE TERENUL SPAȚIU VERDE**

Nume si prenume proprietar constructii	Tip proprietate	Mod administrare	Numar corp constr.	Cod grupa destinatie	Suprafata construita la sol (mp)	Observatii
Comuna Mosnita Noua	Prop. Publica	Adm. Pub.	Podete	CIE	3,203.20	Intrari curti
<b>Total suprafață ocupată din terenul spațiu verde</b>					<b>3,203.20</b>	

**5. ECHIPAREA EDILITARĂ A TERENULUI**

<b>A - APA</b>	<b>C - CANAL</b>	<b>t - ENERGIE TERMICA</b>	<b>E - ENERGIE ELECTRICA</b>	<b>G - GAZ</b>	<b>T - TELEFON</b>
----------------	------------------	--------------------------------	--------------------------------------	----------------	------------------------

COMUNA MOSNITA NOUA

X	X		X		X
---	---	--	---	--	---

**6. DATE PRIVIND VEGETAȚIA EXISTENTĂ PE TERENUL SPAȚIU VERDE**

NR. UNIC	DENUMIRE	CATEGORIE SP. VERDE	AMPLASAMENT	CAT. DE FOLOSINTA	REGIM JURIDIC	REGLEM URB. NR. PARCELA
26	Covor vegetal	Cu acces public nelimitat	Sat Mosnita Noua	CC	Public	0

**SPECII DE ARBORI**

0	1	2	3	4	5	6	7	8
AMPLASAMENT	NR. UNIC	SPECIE DE ARBORI	BUC.	DIAM CM	INAL. M	VITALIT	VARSTA	GR. INTR
STR. EROU BRICIU LEONTIN	1	NUC	1.00	25	8	5	22	5
E->V	2	PRUN	1.00	15	4	5	12	5
STANGA	3	NUC	1.00	25	8	5	22	5
	4	PRUN	1.00	15	4	5	12	5
	5	PRUN	1.00	15	4	5	12	5
	6	PRUN	1.00	15	4	5	12	5
	7	PRUN	1.00	15	4	5	12	5
	8	PRUN	1.00	15	4	5	12	5
	9	PRUN	1.00	15	4	5	12	5

COMUNA MOSNITA NOUA

	10	PRUN	1.00	15	4	5	12	5
	11	PRUN	1.00	20	6	5	17	5
	12	NUC	1.00	20	7	5	17	5
	13	NUC	1.00	35	11	5	32	5
	14	NUC	1.00	20	7	5	17	5
	15	NUC	1.00	10	3	5	7	5
	16	NUC	1.00	20	7	5	17	5
	17	NUC	1.00	10	3	5	7	5
	18	NUC	1.00	35	11	5	32	5
	19	OTETAR	1.00	10	3	5	8	5
	20	PRUN	1.00	20	6	5	17	5
	21	PRUN	1.00	5	2	5	3	5
	22	PRUN	1.00	5	2	5	3	5
	23	PRUN	1.00	5	2	5	3	5
	24	PRUN	1.00	5	2	5	3	5
	25	PRUN	1.00	5	2	5	3	5
	26	PRUN	1.00	5	2	5	3	5
	27	PRUN	1.00	5	2	5	3	5
	28	PRUN	1.00	5	2	5	3	5
	29	PRUN	1.00	5	2	5	3	5
	30	PRUN	1.00	15	4	5	12	5
	31	PRUN	1.00	15	4	5	12	5
	32	PRUN	1.00	15	4	5	12	5
	33	RACHITA	1.00	10	3	5	8	5
	34	ARTAR	1.00	25	7	5	22	5
	35	ARTAR	1.00	25	7	5	22	5

COMUNA MOSNITA NOUA

	36	ARTAR	1.00	25	7	5	22	5
	37	PRUN	1.00	20	6	5	17	5
	38	PRUN	1.00	20	6	5	17	5
	39	NUC	1.00	40	12	5	37	5
	40	PRUN	1.00	10	3	5	7	5
	41	PRUN	1.00	10	3	5	7	5
	42	PRUN	1.00	20	6	5	17	5
	43	NUC	1.00	25	8	5	22	5
	44	NUC	1.00	25	8	5	22	5
	45	NUC	1.00	25	8	5	22	5
	46	NUC	1.00	25	8	5	22	5
	47	NUC	1.00	25	8	5	22	5
	48	NUC	1.00	30	10	5	27	5
	49	NUC	1.00	10	3	5	7	5
	50	NUC	1.00	10	3	5	7	5
	51	NUC	1.00	35	11	5	32	5
	52	OTETAR	1.00	15	3	5	13	5
	53	PRUN	1.00	10	3	5	7	5
	54	PRUN	1.00	5	2	5	3	5
	55	PRUN	1.00	5	2	5	3	5
	56	PRUN	1.00	10	3	5	7	5
	57	PRUN	1.00	5	2	5	3	5
	58	PRUN	1.00	5	2	5	3	5
	59	NUC	1.00	30	8	5	27	5
	60	TEI	1.00	30	10	5	27	5
	61	TEI	1.00	15	5	5	13	5

COMUNA MOSNITA NOUA

	62	TEI	1.00	15	5	5	13	5
	63	OTETAR	1.00	10	3	5	7	5
	64	PRUN	1.00	5	2	5	3	5
	65	PRUN	1.00	5	2	5	3	5
	66	NUC	1.00	15	5	5	13	5
	67	NUC	1.00	10	3	5	7	5
	68	PRUN	1.00	10	3	5	7	5
	69	NUC	1.00	5	2	5	3	5
	70	PRUN	1.00	10	3	5	7	5
	71	NUC	1.00	30	10	5	27	5
	72	PRUN	1.00	15	5	5	13	5
	73	DUD	1.00	10	3	5	7	5
	74	TEI	1.00	5	2	5	3	5
	75	SALCIE	1.00	15	4	5	13	5
	76	SALCIE	1.00	15	4	5	13	5
	77	SALCIE	1.00	15	4	5	13	5
	78	SALCIE	1.00	15	4	5	13	5
	79	NUC	1.00	35	11	5	32	5
	80	NUC	1.00	30	10	5	27	5
	81	NUC	1.00	30	10	5	27	5
	82	PRUN	1.00	5	2	5	3	5
	83	PRUN	1.00	5	2	5	3	5
	84	PRUN	1.00	5	2	5	3	5
	85	PRUN	1.00	5	2	5	3	5
	86	PRUN	1.00	5	2	5	3	5
	87	PRUN	1.00	5	2	5	3	5

COMUNA MOSNITA NOUA

	88	PRUN	1.00	5	2	5	3	5
	89	PRUN	1.00	5	2	5	3	5
CAPAT	90	PRUN	1.00	5	2	5	3	5

0	1	2	3	4	5	6	7	8
AMPLASAMENT	NR. UNIC	SPECIE DE ARBORI	BUC.	DIAM CM	INAL. M	VITALIT	VARSTA	GR. INTR
STR. EROU BRICIU LEONTIN	1	NUC	1.00	20	7	5	17	5
E->V	2	PRUN	1.00	15	4	5	12	5
DREAPTA	3	PRUN	1.00	15	4	5	12	5
	4	PRUN	1.00	15	4	5	12	5
	5	PRUN	1.00	15	4	5	12	5
	6	PRUN	1.00	5	2	5	3	5
	7	PRUN	1.00	5	2	5	3	5
	8	PRUN	1.00	5	2	5	3	5
	9	NUC	1.00	30	10	5	27	5
	10	NUC	1.00	30	10	5	27	5
	11	NUC	1.00	30	10	5	27	5
	12	NUC	1.00	30	10	5	27	5
	13	NUC	1.00	30	10	5	27	5
	14	NUC	1.00	30	10	5	27	5
	15	NUC	1.00	30	10	5	27	5
	16	NUC	1.00	30	10	5	27	5

COMUNA MOSNITA NOUA

	17	NUC	1.00	30	10	5	27	5
	18	DUD	1.00	20	6	5	17	5
	19	NUC	1.00	30	10	5	27	5
	20	MESTEACAN	1.00	10	3	5	8	5
	21	PRUN	1.00	10	3	5	7	5
	22	PRUN	1.00	10	3	5	7	5
	23	MESTEACAN	1.00	20	7	5	18	5
	24	DUD	1.00	25	7	5	23	5
	25	PRUN	1.00	15	4	5	12	5
	26	SALCAM	1.00	20	7	5	18	5
	27	NUC	1.00	35	11	5	32	5
	28	PRUN	1.00	10	3	5	7	5
	29	PRUN	1.00	10	3	5	7	5
	30	PRUN	1.00	10	3	5	7	5
	31	PRUN	1.00	10	3	5	7	5
	32	PRUN	1.00	10	3	5	7	5
	33	SALCAM	1.00	10	3	5	8	5
	34	NUC	1.00	30	10	5	27	5
	35	NUC	1.00	30	10	5	27	5
	36	NUC	1.00	15	5	5	13	5
	37	ARTAR	1.00	15	5	5	12	5
	38	ARTAR	1.00	10	3	5	8	5
	39	ARTAR	1.00	15	5	5	12	5
	40	NUC	1.00	30	10	5	27	5
	41	NUC	1.00	35	11	5	32	5

COMUNA MOSNITA NOUA

	42	FRASIN	1.00	30	10	5	28	5
	43	NUC	1.00	25	8	5	22	5
	44	NUC	1.00	25	8	5	22	5
	45	TEI	1.00	30	10	5	27	5
	46	TEI	1.00	30	10	5	27	5
	47	PRUN	1.00	10	3	5	7	5
	48	PRUN	1.00	10	3	5	7	5
	49	PRUN	1.00	10	3	5	7	5
	50	PRUN	1.00	10	3	5	7	5
	51	PRUN	1.00	10	3	5	7	5
	52	PRUN	1.00	10	3	5	7	5
	53	PRUN	1.00	20	6	5	17	5
	54	NUC	1.00	35	11	5	32	5
	55	NUC	1.00	10	3	5	7	5
	56	NUC	1.00	5	2	5	3	5
	57	NUC	1.00	5	2	5	3	5
	58	NUC	1.00	5	2	5	3	5
	59	NUC	1.00	5	2	5	3	5
	60	PRUN	1.00	10	3	5	7	5
	61	NUC	1.00	30	10	5	27	5
	62	PRUN	1.00	10	3	5	7	5
	63	PRUN	1.00	10	3	5	7	5
	64	PRUN	1.00	10	3	5	7	5
	65	PRUN	1.00	10	3	5	7	5
	66	PRUN	1.00	10	3	5	7	5
	67	PRUN	1.00	10	3	5	7	5

COMUNA MOSNITA NOUA

	68	TEI	1.00	20	7	5	17	5
	69	PRUN	1.00	5	2	5	3	5
	70	PRUN	1.00	5	2	5	3	5
	71	VISIN	1.00	10	3	5	7	5
	72	PRUN	1.00	10	3	5	7	5
	73	PRUN	1.00	10	3	5	7	5
	74	PRUN	1.00	10	3	5	7	5
	75	PRUN	1.00	10	3	5	7	5
	76	PRUN	1.00	10	3	5	7	5
	77	NUC	1.00	5	2	5	3	5
	78	NUC	1.00	30	10	5	27	5
	79	NUC	1.00	20	7	5	17	5
	80	VISIN	1.00	5	2	5	3	5
	81	NUC	1.00	30	10	5	27	5
	82	NUC	1.00	15	5	5	12	5
	83	PRUN	1.00	10	3	5	7	5
	84	PRUN	1.00	15	4	5	12	5
	85	PRUN	1.00	10	3	5	7	5
	86	PRUN	1.00	10	3	5	7	5
	87	NUC	1.00	20	7	5	17	5
	88	NUC	1.00	30	10	5	27	5
	89	ARTAR	1.00	20	7	5	17	5
	90	NUC	1.00	35	11	5	32	5
	91	NUC	1.00	35	11	5	32	5
	92	NUC	1.00	35	11	5	32	5
	93	NUC	1.00	35	11	5	32	5

COMUNA MOSNITA NOUA

	94	NUC	1.00	20	7	5	17	5
	95	PRUN	1.00	10	3	5	7	5
	96	PRUN	1.00	5	2	5	3	5
	97	PRUN	1.00	15	4	5	12	5
	98	PRUN	1.00	15	4	5	12	5
	99	PRUN	1.00	15	4	5	12	5
	100	PRUN	1.00	10	3	5	7	5
	101	PRUN	1.00	5	2	5	3	5
	102	PRUN	1.00	5	2	5	3	5
	103	PRUN	1.00	5	2	5	3	5
	104	MESTEACAN	1.00	5	2	5	3	5
	105	MESTEACAN	1.00	5	2	5	3	5
	106	MESTEACAN	1.00	20	7	5	18	5
	107	NUC	1.00	30	10	5	27	5
	108	NUC	1.00	30	10	5	27	5
	109	NUC	1.00	30	10	5	27	5
	110	NUC	1.00	35	11	5	32	5
	111	PRUN	1.00	5	2	5	3	5
	112	PRUN	1.00	5	2	5	3	5
	113	PRUN	1.00	5	2	5	3	5
	114	PRUN	1.00	5	2	5	3	5
	115	PRUN	1.00	10	3	5	7	5
	116	PRUN	1.00	10	3	5	7	5
	117	PRUN	1.00	10	3	5	7	5

COMUNA MOSNITA NOUA

CAPAT	118	PRUN	1.00	10	3	5	7	5
-------	-----	------	------	----	---	---	---	---

**FASII PLANTATE**

**FIȘA SPAȚIULUI VERDE NR. 27**

Str. Gradinilor

Judetul: Timis

Comuna Mosnita Noua

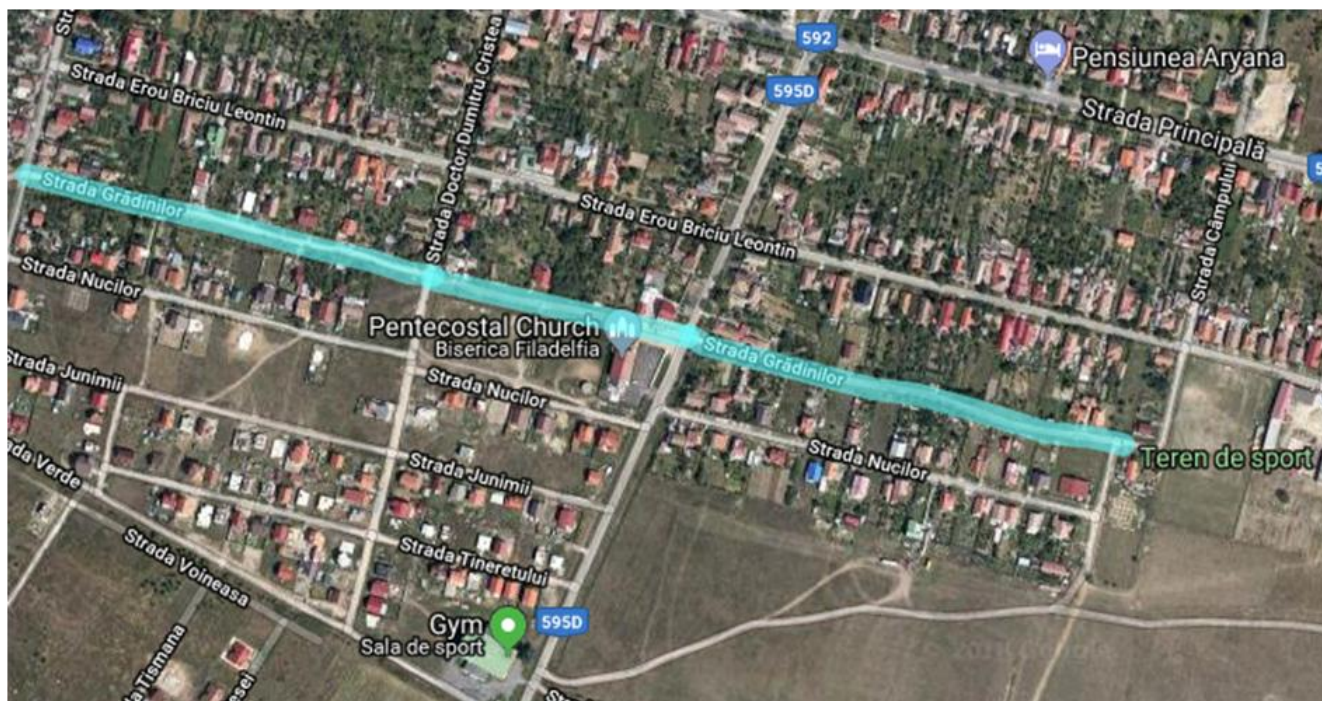
Cod Siruta: 157843

**1. SCHIȚA AMPLASAMENTULUI TERENULUI SPAȚIU VERDE**

2. ADRESA

Sat Mosnita Noua

Strazi



COMUNA MOSNITA NOUA

**3. DATE DESPRE TERENUL SPAȚIU VERDE**

Proprietar/detinator teren spatiu verde	Tip proprietate	Mod administrare	Categoria de folosinta	Regl. urban	Suprafata masurata (mp) Teren		Total Sp. Verde MP	Observatii
					Exclusiv	Indiviziune		
Comuna Mosnita Noua	Prop. Publica	Adm. Pub.	CC	Strazi	13,706.00		<b>10,964.80</b>	

**4. DATE PRIVIND CONSTRUCȚIILE EXISTENTE PE TERENUL SPAȚIU VERDE**

Nume si prenume proprietar constructii	Tip proprietate	Mod administrare	Numar corp constr.	Cod grupa destinatie	Suprafata construita la sol (mp)	Observatii
Comuna Mosnita Noua	Prop. Publica	Adm. Pub.	Podete	CIE	2,741.20	Intrari curti
<b>Total suprafață ocupată din terenul spațiu verde</b>					<b>2,741.20</b>	

**5. ECHIPAREA EDILITARĂ A TERENULUI**

A - APA	C - CANAL	t - ENERGIE TERMICA	E - ENERGIE ELECTRICA	G - GAZ	T - TELEFON
---------	-----------	------------------------	-----------------------------	---------	----------------

COMUNA MOSNITA NOUA

X	X		X		X
---	---	--	---	--	---

**6. DATE PRIVIND VEGETAȚIA EXISTENTĂ PE TERENUL SPAȚIU VERDE**

NR. UNIC	DENUMIRE	CATEGORIE SP. VERDE	AMPLASAMENT	CAT. DE FOLOSINTA	REGIM JURIDIC	REGLEM URB. NR. PARCELA
27	Covor vegetal	Cu acces public nelimitat	Sat Mosnita Noua	CC	Public	0

**SPECII DE ARBORI**

0	1	2	3	4	5	6	7	8
AMPLASAMENT	NR. UNIC	SPECIE DE ARBORI	BUC.	DIAM CM	INAL. M	VITALIT	VARSTA	GR. INTR
STR. GRADINILOR	1	VISIN	1.00	5	2	5	4	5
V->E	2	SALCAM	1.00	15	4	5	12	5
STANGA	3	PRUN	1.00	10	3	5	8	5
	4	PRUN	1.00	10	3	5	8	5
	5	PRUN	1.00	10	3	5	8	5
	6	PRUN	1.00	15	4	5	13	5
	7	PRUN	1.00	15	4	5	13	5
	8	PRUN	1.00	15	4	5	13	5
	9	ARTAR	1.00	10	3	5	7	5
	10	NUC	1.00	35	11	5	32	5

COMUNA MOSNITA NOUA

	11	NUC	1.00	35	11	5	32	5
	12	NUC	1.00	35	11	5	32	5
COLT CU STR. D.COSMA	1	NUC	1.00	35	11	5	32	5
	2	PRUN	1.00	20	6	5	17	5
	3	PRUN	1.00	20	6	5	17	5
	4	PRUN	1.00	20	6	5	17	5
	5	PRUN	1.00	20	6	5	17	5
	6	NUC	1.00	10	3	5	7	5
	7	ARTAR	1.00	10	3	5	7	5
	8	ARTAR	1.00	10	3	5	7	5
	9	ARTAR	1.00	10	3	5	7	5
	10	ARTAR	1.00	10	3	5	7	5
	11	ARTAR	1.00	10	3	5	7	5
	12	ARTAR	1.00	10	3	5	7	5
	13	ARTAR	1.00	10	3	5	7	5
	14	ARTAR	1.00	10	3	5	7	5
	15	ARTAR	1.00	10	3	5	7	5
	16	ARTAR	1.00	10	3	5	7	5
	17	ARTAR	1.00	10	3	5	7	5
	18	ARTAR	1.00	10	3	5	7	5
	19	ARTAR	1.00	10	3	5	7	5
	20	ARTAR	1.00	10	3	5	7	5
	21	ARTAR	1.00	10	3	5	7	5
	22	PRUN	1.00	20	6	5	17	5
	23	NUC	1.00	20	7	5	17	5
	24	ARTAR	1.00	20	7	5	17	5

COMUNA MOSNITA NOUA

	25	ARTAR	1.00	20	7	5	17	5
	26	ARTAR	1.00	20	7	5	17	5
	27	ARTAR	1.00	20	7	5	17	5
	28	NUC	1.00	10	3	5	7	5
	29	PRUN	1.00	10	3	5	8	5
	30	PRUN	1.00	15	4	5	13	5
CAPAT	31	PRUN	1.00	15	4	5	13	5

0	1	2	3	4	5	6	7	8
AMPLASAMENT	NR. UNIC	SPECIE DE ARBORI	BUC.	DIAM CM	INAL. M	VITALIT	VARSTA	GR. INTR
STR. GRADINILOR	1	PRUN	1.00	5	2	5	4	5
V->E	2	NUC	1.00	30	10	5	27	5
DREAPTA	3	NUC	1.00	20	7	5	17	5
	4	NUC	1.00	20	7	5	17	5
	5	NUC	1.00	20	7	5	17	5
	6	NUC	1.00	20	7	5	17	5
	7	TEI	1.00	25	8	5	23	5
	8	NUC	1.00	15	5	5	13	5
	9	MESTEACAN	1.00	20	7	5	18	5
	10	MESTEACAN	1.00	20	7	5	18	5

COMUNA MOSNITA NOUA

	11	MESTEACAN	1.00	20	7	5	18	5
	12	MESTEACAN	1.00	20	7	5	18	5
	13	MESTEACAN	1.00	20	7	5	18	5
	14	NUC	1.00	20	7	5	17	5
	15	NUC	1.00	10	3	5	7	5
	16	NUC	1.00	10	3	5	7	5
	17	NUC	1.00	10	3	5	7	5
	18	NUC	1.00	10	3	5	7	5
	19	NUC	1.00	10	3	5	7	5
	20	NUC	1.00	10	3	5	7	5
	21	NUC	1.00	10	3	5	7	5
	22	NUC	1.00	20	7	5	17	5
	23	NUC	1.00	15	5	5	13	5
	24	NUC	1.00	15	5	5	13	5
	25	TEI	1.00	15	5	5	13	5
	26	TEI	1.00	15	5	5	13	5
	27	NUC	1.00	15	5	5	13	5
	28	NUC	1.00	15	5	5	13	5
	29	TEI	1.00	10	3	5	7	5
	30	TEI	1.00	10	3	5	7	5
	31	NUC	1.00	20	7	5	17	5
	32	NUC	1.00	20	7	5	17	5
COLT CU STR. DR. COSMA	1	PRUN	1.00	20	6	5	17	5

COMUNA MOSNITA NOUA

	2	PRUN	1.00	10	3	5	17	5
	3	ARTAR	1.00	20	7	5	17	5
	4	ARTAR	1.00	20	7	5	17	5
	5	ARTAR	1.00	20	7	5	17	5
	6	ARTAR	1.00	20	7	5	17	5
	7	ARTAR	1.00	20	7	5	17	5
	8	ARTAR	1.00	20	7	5	17	5
	9	ARTAR	1.00	20	7	5	17	5
	10	ARTAR	1.00	20	7	5	17	5
	11	PRUN	1.00	10	3	5	17	5
	12	PRUN	1.00	10	3	5	17	5
	13	PRUN	1.00	10	3	5	17	5
	14	PRUN	1.00	10	3	5	17	5
	15	NUC	1.00	10	3	5	7	5
	16	TEI	1.00	20	3	5	17	5
	17	SALCAM	1.00	10	3	5	7	5
CAPAT	18	NUC	1.00	10	3	5	7	5

## COMUNA MOSNITA NOUA

FASII PLANTATE

FIȘA SPAȚIULUI VERDE NR. 28

Str. Nucilor

Judetul: Timis

1. SCHIȚA AMPLASAMENTULUI TERENULUI SPAȚIU VERDE

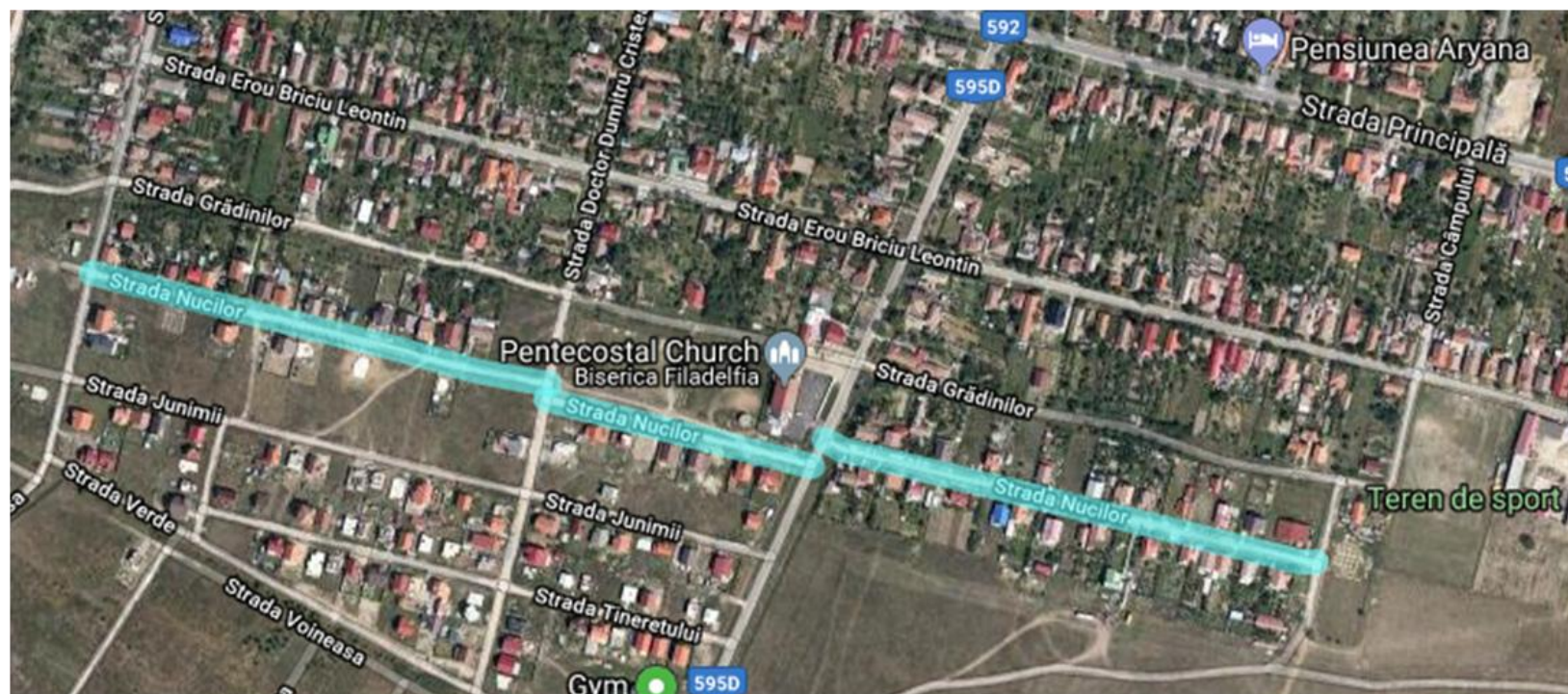
Comuna Mosnita Noua

Cod Siruta: 157843

2. ADRESA

Sat Mosnita Noua

Strazi



COMUNA MOSNITA NOUA

**3. DATE DESPRE TERENUL SPAȚIU VERDE**

Proprietar/detinator teren spatiu verde	Tip proprietate	Mod administrare	Categoria de folosinta	Regl. urban	Suprafata masurata (mp) Teran		Total Sp. Verde MP	Observatii
					Exclusiv	Indiviziune		
Comuna Mosnita Noua	Prop. Publica	Adm. Pub.	CC	Strazi	12,000.00		<b>9,600.00</b>	

**4. DATE PRIVIND CONSTRUCȚIILE EXISTENTE PE TERENUL SPAȚIU VERDE**

Nume si prenume proprietar construcții	Tip proprietate	Mod administrare	Numar corp constr.	Cod grupa destinatie	Suprafata construita la sol (mp)	Observatii
Comuna Mosnita Noua	Prop. Publica	Adm. Pub.	Podete	CIE	2,400.00	Intrari curti
<b>Total suprafață ocupată din terenul spațiu verde</b>					<b>2,400.00</b>	

**5. ECHIPAREA EDILITARĂ A TERENULUI**

<b>A - APA</b>	<b>C - CANAL</b>	<b>t - ENERGIE TERMICA</b>	<b>E - ENERGIE ELECTRICA</b>	<b>G - GAZ</b>	<b>T - TELEFON</b>
----------------	------------------	--------------------------------	--------------------------------------	----------------	------------------------

COMUNA MOSNITA NOUA

X	X		X		X
---	---	--	---	--	---

**6. DATE PRIVIND VEGETAȚIA EXISTENTĂ PE TERENUL SPAȚIU VERDE**

NR. UNIC	DENUMIRE	CATEGORIE SP. VERDE	AMPLASAMENT	CAT. DE FOLOSINTA	REGIM JURIDIC	REGLEM URB. NR. PARCELA
28	Covor vegetal	Cu acces public nelimitat	Sat Mosnita Noua	CC	Public	0

**SPECII DE ARBORI**

0	1	2	3	4	5	6	7	8
AMPLASAMENT	NR. UNIC	SPECIE DE ARBORI	BUC.	DIAM CM	INAL. M	VITALIT	VARSTA	GR. INTR
STR. NUCILOR	1	NUC	1.00	5	2	5	4	5
V->E	2	NUC	1.00	5	2	5	4	5
STANGA	3	NUC	1.00	5	2	5	4	5
`	4	NUC	1.00	10	3	5	7	5
	5	NUC	1.00	20	7	5	17	5
	6	NUC	1.00	10	3	5	7	5
	7	NUC	1.00	10	3	5	7	5
	8	NUC	1.00	10	3	5	7	5

COMUNA MOSNITA NOUA

	9	SALCIE	1.00	10	3	5	7	5
	10	PRUN	1.00	5	2	5	3	5
	11	TEI	1.00	15	5	5	18	5
	12	NUC	1.00	25	8	5	23	5
	13	NUC	1.00	25	8	5	23	5
	14	NUC	1.00	20	7	5	17	5
	15	NUC	1.00	10	3	5	7	5
	16	NUC	1.00	15	5	5	12	5
	17	NUC	1.00	15	5	5	12	5
	18	PRUN	1.00	20	6	5	18	5
	19	VISIN	1.00	5	2	5	3	5
	20	VISIN	1.00	5	2	5	3	5
	21	VISIN	1.00	5	2	5	3	5
	22	VISIN	1.00	5	2	5	3	5
	23	PRUN	1.00	10	3	5	7	5
	24	NUC	1.00	5	2	5	3	5
	25	NUC	1.00	15	5	5	13	5
CAPAT	26	NUC	1.00	5	2	5	3	5

COMUNA MOSNITA NOUA

0	1	2	3	4	5	6	7	8
AMPLASAMENT	NR. UNIC	SPECIE DE ARBORI	BUC.	DIAM CM	INAL. M	VITALIT	VARSTA	GR. INTR
STR. NUCILOR	1	PRUN	1.00	5	2	5	4	5
V->E	2	THUJA	1.00	5	2	5	4	5
DREAPTA	3	THUJA	1.00	5	2	5	4	5
`	4	TEI	1.00	5	2	5	3	5
	5	NUC	1.00	10	3	5	7	5
	6	SALCIE	1.00	15	4	5	14	5
	7	SALCIE	1.00	20	6	5	18	5
	8	PRUN	1.00	10	3	5	7	5
	9	PRUN	1.00	10	3	5	7	5
	10	PRUN	1.00	10	3	5	7	5
	11	PRUN	1.00	10	3	5	7	5
	12	PRUN	1.00	15	4	5	13	5
	13	PRUN	1.00	10	3	5	7	5
	14	PRUN	1.00	10	3	5	7	5
CAPAT	15	PRUN	1.00	10	3	5	7	5

COMUNA MOSNITA NOUA

FASII PLANTATE

Judetul: Timis  
Comuna Mosnita Noua  
Cod Siruta: 157843

FIȘA SPAȚIULUI VERDE NR. 29

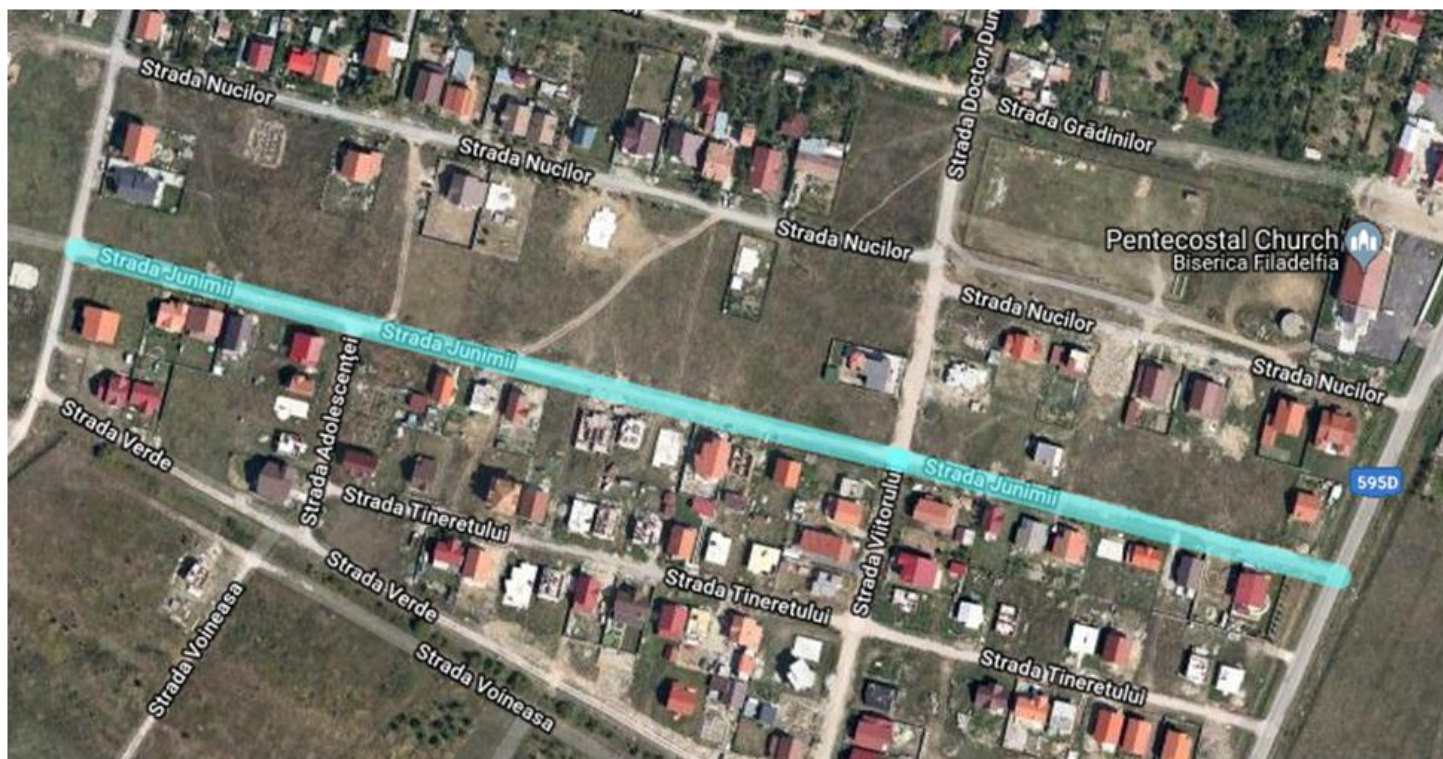
Str. Junimii

1. SCHIȚA AMPLASAMENTULUI TERENULUI SPAȚIU VERDE

2. ADRESA

Sat Mosnita Noua

Strazi



COMUNA MOSNITA NOUA

**3. DATE DESPRE TERENUL SPAȚIU VERDE**

Proprietar/detinator teren spatiu verde	Tip proprietate	Mod administrare	Categoria de folosinta	Regl. urban	Suprafata masurata (mp) Teren		Total Sp. Verde MP	Observati i
					Exclusiv	Indiviziune		
Comuna Mosnita Noua	Prop. Publica	Adm. Pub.	CC	Strazi	6,696.00		<b>5,356.80</b>	

**4. DATE PRIVIND CONSTRUCȚIILE EXISTENTE PE TERENUL SPAȚIU VERDE**

Nume si prenume proprietar constructii	Tip proprietate	Mod administrare	Numar corp constr.	Cod grupa destinatie	Suprafata construita la sol (mp)	Observatii
Comuna Mosnita Noua	Prop. Publica	Adm. Pub.	Podete	CIE	1,339.20	Intrari curti
<b>Total suprafață ocupată din terenul spațiu verde</b>					<b>1,339.20</b>	

**5. ECHIPAREA EDILITARĂ A TERENULUI**

<b>A - APA</b>	<b>C - CANAL</b>	<b>t - ENERGIE TERMICA</b>	<b>E - ENERGIE ELECTRICA</b>	<b>G - GAZ</b>	<b>T - TELEFON</b>
----------------	------------------	--------------------------------	--------------------------------------	----------------	------------------------

COMUNA MOSNITA NOUA

X	X		X		X
---	---	--	---	--	---

**6. DATE PRIVIND VEGETAȚIA EXISTENTĂ PE TERENUL SPAȚIU VERDE**

NR. UNIC	DENUMIRE	CATEGORIE SP. VERDE	AMPLASAMENT	CAT. DE FOLOSINTA	REGIM JURIDIC	REGLM URB. NR. PARCEL A
29	Covor vegetal	Cu acces public nelimitat	Sat Mosnita Noua	CC	Public	0

**SPECII DE ARBORI**

0	1	2	3	4	5	6	7	8
AMPLASAMENT	NR. UNIC	SPECIE DE ARBORI	BUC.	DIAM CM	INAL. M	VITALIT	VARSTA	GR. INTR
STR. JUNIMII	1	NUC	1.00	10	3	5	3	5
E->V	2	NUC	1.00	10	3	5	3	5
DREAPTA	3	NUC	1.00	10	3	5	3	5
`	4	PRUN	1.00	5	2	5	3	5
	5	PRUN	1.00	5	2	5	3	5
	6	PRUN	1.00	5	2	5	3	5
	7	PRUN	1.00	5	2	5	3	5
	8	NUC	1.00	15	3	5	12	5
	9	PRUN	1.00	5	2	5	3	5
	10	TEI	1.00	15	3	5	12	5
	11	MESTEACAN	1.00	10	3	5	8	5

COMUNA MOSNITA NOUA

	12	NUC	1.00	10	3	5	7	5
	13	PRUN	1.00	5	2	5	3	5
	14	PRUN	1.00	5	2	5	3	5
	15	NUC	1.00	5	2	5	3	5

**FASII PLANTATE**

Judetul: Timis  
Comuna Mosnita Noua  
Cod Siruta: 157843

**FIȘA SPAȚIULUI VERDE NR. 30**

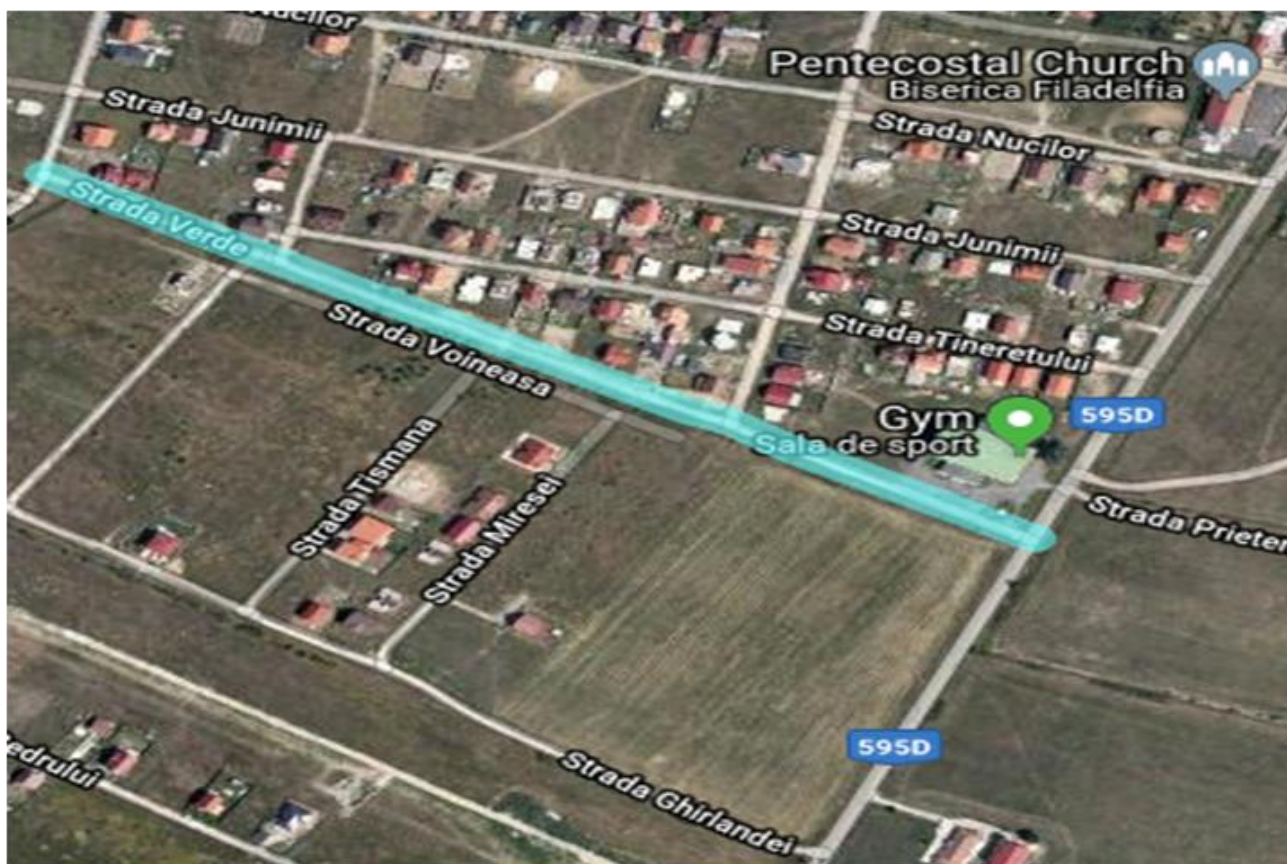
Str. Verde

**1. SCHIȚA AMPLASAMENTULUI TERENULUI SPAȚIU VERDE**

**2. ADRESA**

Sat Mosnita Noua

Strazi



COMUNA MOSNITA NOUA

**3. DATE DESPRE TERENUL SPAȚIU VERDE**

Proprietar/detinator teren spatiu verde	Tip proprietate	Mod administrare	Categoria de folosinta	Regl. urban	Suprafata masurata (mp) Teren		Total Sp. Verde MP	Observati i
					Exclusiv	Indiviziune		
Comuna Mosnita Noua	Prop. Publica	Adm. Pub.	CC	Strazi	6,468.00		<b>5,174.40</b>	

**4. DATE PRIVIND CONSTRUCȚIILE EXISTENTE PE TERENUL SPAȚIU VERDE**

Nume si prenume proprietar constructii	Tip proprietate	Mod administrare	Numar corp constr.	Cod grupa destinatie	Suprafata construita la sol (mp)	Observatii
Comuna Mosnita Noua	Prop. Publica	Adm. Pub.	Podete	CIE	1,293.60	Intrari curti
<b>Total suprafață ocupată din terenul spațiu verde</b>					<b>1,293.60</b>	

**5. ECHIPAREA EDILITARĂ A TERENULUI**

COMUNA MOSNITA NOUA

A - APA	C - CANAL	t - ENERGIE TERMICA	E - ENERGIE ELECTRIC A	G - GAZ	T - TELEFON
X	X		X		X

**6. DATE PRIVIND VEGETAȚIA EXISTENTĂ PE TERENUL SPAȚIU VERDE**

NR. UNIC	DENUMIRE	CATEGORIE SP. VERDE	AMPLASAMENT	CAT. DE FOLOSINT A	REGIM JURIDIC	REGLEM URB. NR. PARCEL A
30	Covor vegetal	Cu acces public nelimitat	Sat Mosnita Noua	CC	Public	0

**SPECII DE ARBORI**

0	1	2	3	4	5	6	7	8
AMPLASAMENT	NR. UNIC	SPECIE DE ARBORI	BUC.	DIAM CM	INAL. M	VITALIT	VARST A	GR. INTR
STR. VERDE	1	ARTAR	1.00	10	3	5	3	5
DREAPTA	2	ARTAR	1.00	10	3	5	3	5
	3	ARTAR	1.00	10	3	5	3	5
	4	ARTAR	1.00	10	3	5	3	5
	5	ARTAR	1.00	10	3	5	3	5
	6	ARTAR	1.00	10	3	5	3	5
	7	ARTAR	1.00	10	3	5	3	5

COMUNA MOSNITA NOUA

	8	TEI	1.00	5	2	5	3	5
	9	MESTEACAN	1.00	10	3	5	7	5
	10	MESTEACAN	1.00	10	3	5	7	5
	11	MESTEACAN	1.00	15	5	5	14	5
	12	MESTEACAN	1.00	15	5	5	14	5
	13	MESTEACAN	1.00	15	5	5	14	5

0	1	2	3	4	5	6	7	8
AMPLASAMENT	NR. UNIC	SPECIE DE ARBORI	BUC.	DIAM CM	INAL. M	VITALIT	VARST A	GR. INTR
STR. VERDE	1	ARTAR	1.00	20	7	5	17	5
STANGA								

COMUNA MOSNITA NOUA

FASII PLANTATE

Judetul: Timis  
Comuna Mosnita Noua  
Cod Siruta: 157843

FIȘA SPAȚIULUI VERDE NR. 31

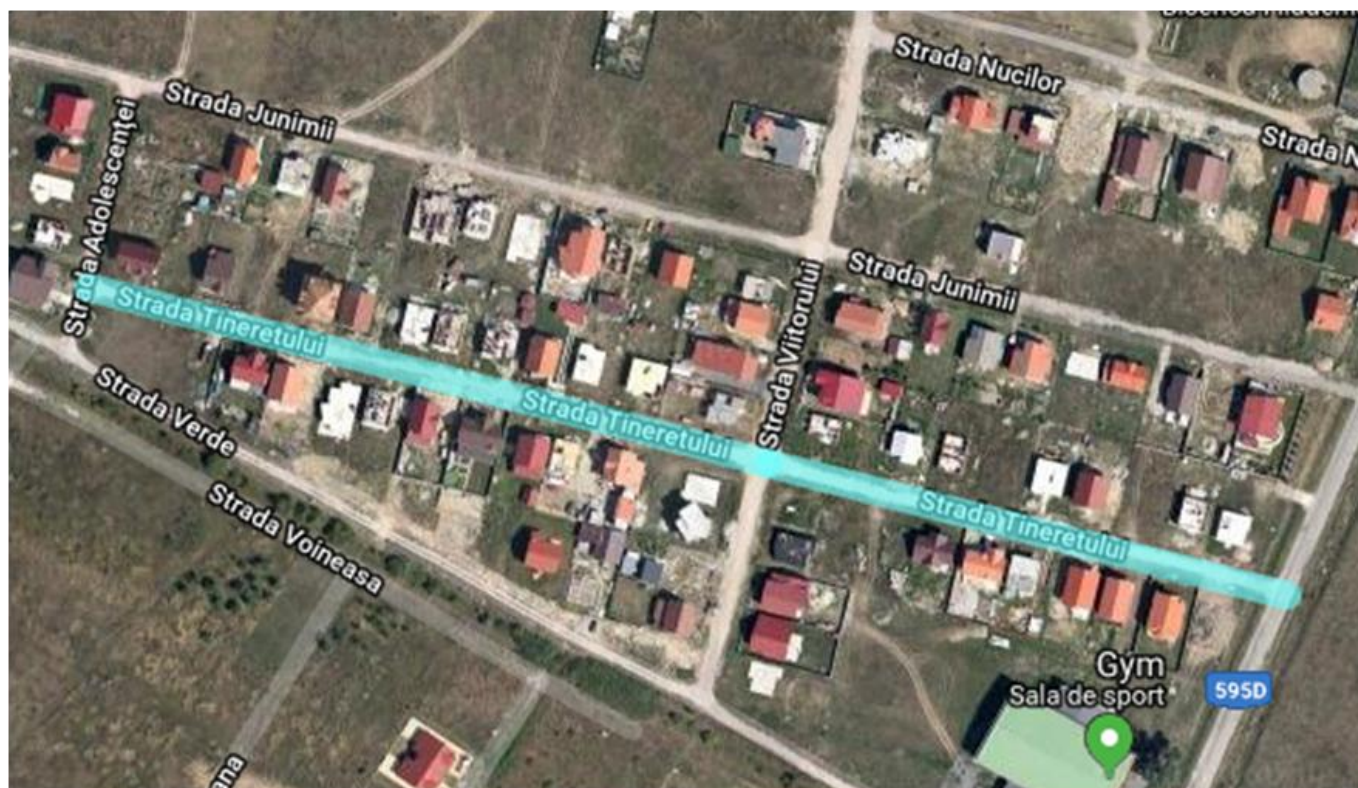
Str.  
Tineretului

1. SCHIȚA AMPLASAMENTULUI TERENULUI SPAȚIU VERDE

2. ADRESA

Sat Mosnita Noua

Strazi



COMUNA MOSNITA NOUA

**3. DATE DESPRE TERENUL SPAȚIU VERDE**

Proprietar/detinator teren spatiu verde	Tip proprietate	Mod administrare	Categoria de folosinta	Regl. urban	Suprafata masurata (mp) Teren		Total Sp. Verde MP	Observatii
					Exclusiv	Indiviziune		
Comuna Mosnita Noua	Prop. Publica	Adm. Pub.	CC	Strazi	4,160.00		<b>3,328.00</b>	

**4. DATE PRIVIND CONSTRUCȚIILE EXISTENTE PE TERENUL SPAȚIU VERDE**

Nume si prenume proprietar construcții	Tip proprietate	Mod administrare	Numar corp constr.	Cod grupa destinatie	Suprafata construita la sol (mp)	Observatii
Comuna Mosnita Noua	Prop. Publica	Adm. Pub.	Podete	CIE	832.00	Intrari curti
<b>Total suprafață ocupată din terenul spațiu verde</b>					<b>832.00</b>	

**5. ECHIPAREA EDILITARĂ A TERENULUI**

COMUNA MOSNITA NOUA

<b>A - APA</b>	<b>C - CANAL</b>	<b>t - ENERGIE TERMICA</b>	<b>E - ENERGIE ELECTRICA</b>	<b>G - GAZ</b>	<b>T - TELEFON</b>
X	X		X		X

**6. DATE PRIVIND VEGETAȚIA EXISTENTĂ PE TERENUL SPAȚIU VERDE**

<b>NR. UNIC</b>	<b>DENUMIRE</b>	<b>CATEGORIE SP. VERDE</b>	<b>AMPLASAMENT</b>	<b>CAT. DE FOLOSINTA</b>	<b>REGIM JURIDIC</b>	<b>REGLEM URB. NR. PARCELA</b>
31	Covor vegetal	Cu acces public nelimitat	Sat Mosnita Noua	CC	Public	0

**SPECII DE ARBORI**

<b>0</b>	<b>1</b>	<b>2</b>	<b>3</b>	<b>4</b>	<b>5</b>	<b>6</b>	<b>7</b>	<b>8</b>
<b>AMPLASAMENT</b>	<b>NR. UNIC</b>	<b>SPECIE DE ARBORI</b>	<b>BUC.</b>	<b>DIAM CM</b>	<b>INAL. M</b>	<b>VITALIT</b>	<b>VARSTA</b>	<b>GR. INTR</b>
STR. TINERETULUI	1	NUC	1.00	10	3	5	7	5
STANGA								
E->V								

COMUNA MOSNITA NOUA

<b>0</b>	<b>1</b>	<b>2</b>	<b>3</b>	<b>4</b>	<b>5</b>	<b>6</b>	<b>7</b>	<b>8</b>
<b>AMPLASAMENT</b>	<b>NR. UNIC</b>	<b>SPECIE DE ARBORI</b>	<b>BUC.</b>	<b>DIAM CM</b>	<b>INAL. M</b>	<b>VITALIT</b>	<b>VARSTA</b>	<b>GR. INTR</b>
STR. TINERETULUI	1	NUC	1.00	15	5	5	13	5
DREAPTA	2	VISIN	1.00	5	2	5	4	5
E->V	3	VISIN	1.00	5	2	5	4	5
`	4	VISIN	1.00	5	2	5	4	5
	5	VISIN	1.00	5	2	5	4	5

## COMUNA MOSNITA NOUA

FASII PLANTATE

Judetul: Timis  
Comuna Mosnita Noua  
Cod Siruta: 157843

FIȘA SPAȚIULUI VERDE NR. 32

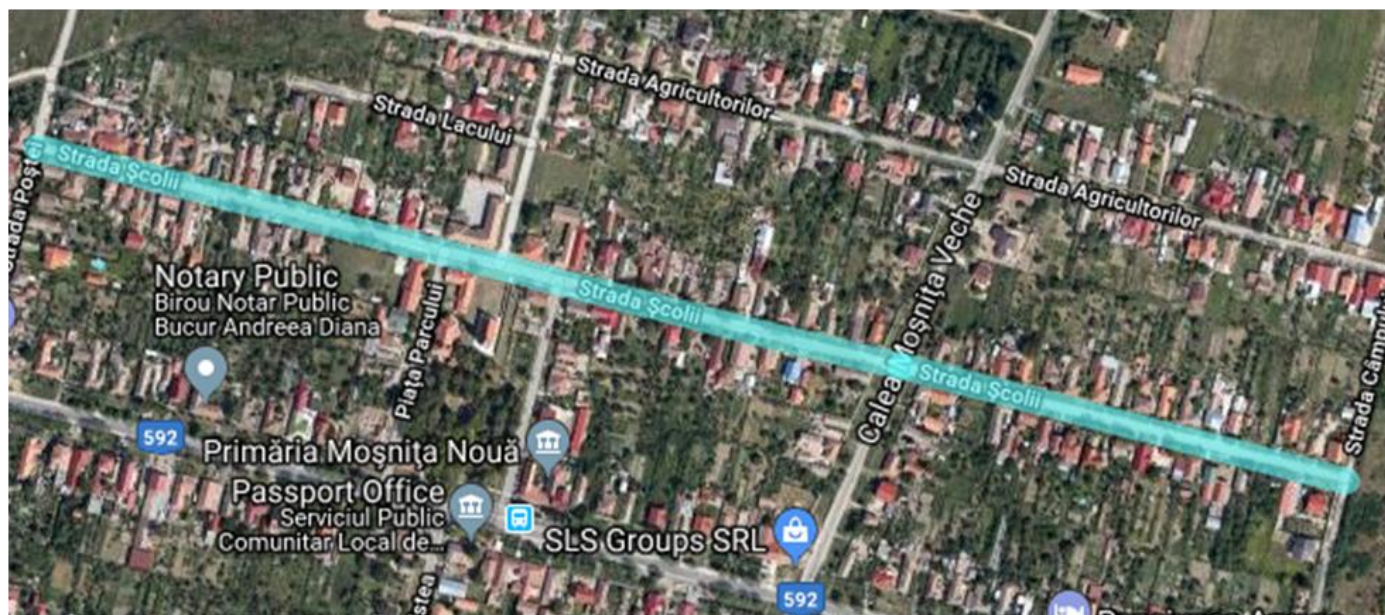
Str. Scolii

1. SCHIȚA AMPLASAMENTULUI TERENULUI SPAȚIU VERDE

2. ADRESA

Sat Mosnita Noua

Strazi



COMUNA MOSNITA NOUA

**3. DATE DESPRE TERENUL SPAȚIU VERDE**

Proprietar/detinator teren spatiu verde	Tip proprietate	Mod administrare	Categorie de folosinta	Regl. urban	Suprafata masurata (mp) Teren		Total Sp. Verde MP	Observatii
					Exclusiv	Indiviziune		
Comuna Mosnita Noua	Prop. Publica	Adm. Pub.	CC	Strazi	12,168.00		<b>9,734.40</b>	

**4. DATE PRIVIND CONSTRUCȚIILE EXISTENTE PE TERENUL SPAȚIU VERDE**

Nume si prenume proprietar constructii	Tip proprietate	Mod administrare	Numar corp constr.	Cod grupa destinatie	Suprafata construita la sol (mp)	Observatii
Comuna Mosnita Noua	Prop. Publica	Adm. Pub.	Podete	CIE	2,433.60	Intrari curti
<b>Total suprafață ocupată din terenul spațiu verde</b>					<b>2,433.60</b>	

**5. ECHIPAREA EDILITARĂ A TERENULUI**

COMUNA MOSNITA NOUA

A - APA	C - CANAL	t - ENERGIE TERMICA	E - ENERGIE ELECTRICA	G - GAZ	T - TELEFON
X	X		X		X

**6. DATE PRIVIND VEGETAȚIA EXISTENTĂ PE TERENUL SPAȚIU VERDE**

NR. UNIC	DENUMIRE	CATEGORIE SP. VERDE	AMPLASAMENT	CAT. DE FOLOSINTA	REGIM JURIDIC	REGLEM URB. NR. PARCELA
32	Covor vegetal	Cu acces public nelimitat	Sat Mosnita Noua	CC	Public	0

**SPECII DE ARBORI**

0	1	2	3	4	5	6	7	8
AMPLASAMENT	NR. UNIC	SPECIE DE ARBORI	BUC.	DIAM CM	INAL. M	VITALIT	VARSTA	GR. INTR
STR. SCOLII	1	NUC	1.00	35	11	5	32	5
STANGA	2	NUC	1.00	30	10	5	27	5
V->E	3	NUC	1.00	40	12	5	37	5
`	4	NUC	1.00	35	11	5	32	5
	5	NUC	1.00	30	10	5	27	5

COMUNA MOSNITA NOUA

	6	NUC	1.00	35	11	5	32	5
	7	PRUN	1.00	20	5	5	3	5
	8	PRUN	1.00	5	2	5	3	5
	9	PRUN	1.00	10	3	5	7	5
	10	PRUN	1.00	5	2	5	3	5
	11	NUC	1.00	40	12	5	37	5
	12	NUC	1.00	30	10	5	27	5
	13	PRUN	1.00	10	3	5	7	5
	14	PRUN	1.00	10	3	5	7	5
	15	NUC	1.00	30	10	5	27	5
	16	NUC	1.00	10	3	5	7	5
	17	TEI	1.00	25	1	5	23	5
	18	TEI	1.00	25	1	5	23	5
	19	TEI	1.00	25	1	5	23	5
	20	TEI	1.00	25	1	5	23	5
	21	TEI	1.00	25	1	5	23	5
	22	TEI	1.00	25	1	5	23	5
	23	NUC	1.00	25	7	5	22	5
	24	TEI	1.00	20	7	5	22	5
	25	TEI	1.00	20	7	5	22	5
	26	NUC	1.00	35	11	5	32	5
	27	SALCIE	1.00	10	3	5	8	5
	28	SALCIE	1.00	10	3	5	8	5
	29	SALCIE	1.00	10	3	5	8	5
	30	PRUN	1.00	20	5	5	3	5
	31	PRUN	1.00	10	3	5	7	5

COMUNA MOSNITA NOUA

	32	TEI	1.00	20	7	5	17	5
	33	TEI	1.00	15	5	5	12	5
	34	PRUN	1.00	20	5	5	3	5
	35	PRUN	1.00	10	3	5	7	5
	36	TEI	1.00	5	2	5	3	5
	37	TEI	1.00	10	3	5	7	5
	38	TEI	1.00	10	3	5	7	5
	39	PRUN	1.00	15	4	5	13	5
	40	PRUN	1.00	10	3	5	7	5
	41	PRUN	1.00	5	2	5	3	5
	42	PRUN	1.00	5	2	5	3	5
	43	PRUN	1.00	5	2	5	3	5
	44	PRUN	1.00	10	3	5	7	5
	45	PRUN	1.00	10	3	5	7	5
	46	TEI	1.00	10	3	5	17	5
	47	TEI	1.00	15	5	5	12	5
	48	PRUN	1.00	10	3	5	7	5
	49	PRUN	1.00	5	2	5	3	5
	50	PRUN	1.00	5	2	5	3	5
	51	PRUN	1.00	5	2	5	3	5
	52	PRUN	1.00	5	2	5	3	5
	53	NUC	1.00	45	12	5	43	5
	54	NUC	1.00	45	12	5	43	5
	55	NUC	1.00	45	12	5	43	5
	56	VISIN	1.00	10	3	5	7	5
	57	SALCIE	1.00	5	2	5	3	5

COMUNA MOSNITA NOUA

	58	NUC	1.00	15	5	5	12	5
	59	SALCIE	1.00	5	2	5	3	5
	60	NUC	1.00	35	11	5	32	5
	61	TEI	1.00	20	7	5	17	5
	62	PLATAN	1.00	15	5	5	12	5
	63	NUC	1.00	35	11	5	32	5
	64	PRUN	1.00	20	6	5	17	5
	65	PRUN	1.00	20	6	5	17	5
	66	PRUN	1.00	20	6	5	17	5
	67	PRUN	1.00	20	6	5	17	5
	68	PRUN	1.00	20	6	5	17	5
	69	PRUN	1.00	20	6	5	17	5
	70	NUC	1.00	35	11	5	32	5
	71	SALCAM	1.00	30	10	5	28	5
	72	SALCAM	1.00	30	10	5	28	5
	73	SALCAM	1.00	30	10	5	28	5
	74	SALCAM	1.00	30	10	5	28	5
	75	SALCAM	1.00	30	10	5	28	5
	76	SALCAM	1.00	30	10	5	28	5
	77	SALCAM	1.00	30	10	5	28	5
	78	SALCAM	1.00	30	10	5	28	5
	79	NUC	1.00	25	8	5	22	5
	80	NUC	1.00	30	10	5	27	5
	81	PRUN	1.00	10	3	5	7	5
	82	PRUN	1.00	10	3	5	7	5
	83	TEI	1.00	20	7	5	17	5

COMUNA MOSNITA NOUA

	84	PRUN	1.00	15	4	5	12	5
	85	PRUN	1.00	15	4	5	12	5
	86	PRUN	1.00	15	4	5	12	5
	87	SALCAM	1.00	30	10	5	27	5
	88	PRUN	1.00	15	4	5	12	5
	89	NUC	1.00	35	11	5	32	5
	90	NUC	1.00	30	10	5	27	5
	91	NUC	1.00	35	11	5	32	5
	92	PRUN	1.00	15	4	5	12	5
	93	PRUN	1.00	15	4	5	12	5
	94	TEI	1.00	35	11	5	32	5
	95	NUC	1.00	25	7	5	22	5
	96	TEI	1.00	25	7	5	22	5
	97	SALCAM	1.00	10	3	5	7	5
	98	NUC	1.00	15	5	5	12	5
	99	SALCAM	1.00	25	8	5	22	5
	100	TEI	1.00	10	3	5	7	5
	101	TEI	1.00	10	3	5	7	5
	102	NUC	1.00	35	11	5	32	5
	103	NUC	1.00	35	11	5	32	5
	104	NUC	1.00	10	3	5	7	5
	105	NUC	1.00	20	7	5	17	5
	106	NUC	1.00	15	5	5	12	5
	107	NUC	1.00	25	8	5	22	5
	108	NUC	1.00	30	10	5	27	5
	109	VISIN	1.00	5	2	5	3	5

COMUNA MOSNITA NOUA

	110	TEI	1.00	20	7	5	17	5
	111	OTETAR	1.00	10	3	5	8	5
	112	BRAD	1.00	10	3	5	8	5
	113	BRAD	1.00	10	3	5	8	5
	114	BRAD	1.00	10	3	5	8	5
	115	OTETAR	1.00	10	3	5	8	5
	116	PRUN	1.00	5	2	5	2	5
	117	VISIN	1.00	5	2	5	3	5
	118	PRUN	1.00	5	2	5	3	5
	119	TEI	1.00	10	3	5	7	5
	120	PRUN	1.00	10	3	5	7	5
	121	NUC	1.00	15	5	5	12	5
	122	VISIN	1.00	15	5	5	13	5
	123	PRUN	1.00	15	4	5	12	5
	124	PRUN	1.00	10	3	5	7	5
	125	PRUN	1.00	5	2	5	3	5
	126	PRUN	1.00	5	2	5	3	5
	127	PRUN	1.00	5	2	5	3	5
	128	PRUN	1.00	20	6	5	17	5
	129	PRUN	1.00	20	6	5	17	5
	130	PRUN	1.00	15	4	5	12	5

COMUNA MOSNITA NOUA

0	1	2	3	4	5	6	7	8
AMPLASAMENT	NR. UNIC	SPECIE DE ARBORI	BUC.	DIAM CM	INAL. M	VITALIT	VARSTA	GR. INTR
STR. SCOLII	1	PRUN	1.00	10	3	5	7	5
DREAPTA	2	PRUN	1.00	20	6	5	17	5
V->E	3	NUC	1.00	30	10	5	27	5
`	4	PRUN	1.00	10	3	5	7	5
	5	PRUN	1.00	10	3	5	7	5
	6	PRUN	1.00	15	4	5	12	5
	7	PRUN	1.00	15	4	5	12	5
	8	VISIN	1.00	10	3	5	8	5
	9	NUC	1.00	25	7	5	23	5
	10	VISIN	1.00	5	2	5	3	5
	11	NUC	1.00	25	8	5	22	5
	12	TEI	1.00	20	7	5	17	5
	13	TEI	1.00	15	5	5	13	5
	14	PRUN	1.00	15	4	5	12	5
	15	PRUN	1.00	15	4	5	12	5
	16	OTETAR	1.00	20	4	5	18	5
	17	OTETAR	1.00	10	3	5	8	5

COMUNA MOSNITA NOUA

	18	TEI	1.00	10	3	3	7	5
	19	TEI	1.00	30	10	5	27	5
	20	NUC	1.00	35	11	5	32	5
	21	PRUN	1.00	5	1	5	3	5
	22	TEI	1.00	40	12	5	37	5
	23	TEI	1.00	45	12	5	37	5
	24	TEI	1.00	25	8	5	22	5
	25	TEI	1.00	25	8	5	22	5
	26	TEI	1.00	25	8	5	22	5
	27	TEI	1.00	15	5	5	13	5
	28	TEI	1.00	15	5	5	13	5
	29	TEI	1.00	15	5	5	13	5
	30	TEI	1.00	15	5	5	13	5
	31	TEI	1.00	15	5	5	13	5
	32	TEI	1.00	20	7	5	17	5
	33	NUC	1.00	20	7	5	17	5
	34	PRUN	1.00	10	3	5	7	5
	35	PRUN	1.00	10	3	5	7	5
	36	PRUN	1.00	10	3	5	7	5
	37	PRUN	1.00	10	3	5	7	5
	38	PRUN	1.00	15	4	5	12	5
	39	PRUN	1.00	15	4	5	12	5
	40	PRUN	1.00	20	6	5	17	5
	41	PRUN	1.00	10	3	5	7	5
	42	PRUN	1.00	10	3	5	7	5
	43	PRUN	1.00	10	3	5	7	5

COMUNA MOSNITA NOUA

	44	TEI	1.00	30	10	5	27	5
	45	PRUN	1.00	20	6	5	17	5
	46	PRUN	1.00	10	3	5	7	5
	47	PRUN	1.00	10	3	5	7	5
	48	PRUN	1.00	10	3	5	7	5
	49	PRUN	1.00	10	3	5	7	5
	50	NUC	1.00	10	3	5	7	5
	51	PRUN	1.00	10	3	5	7	5
	52	PRUN	1.00	10	3	5	7	5
	53	PRUN	1.00	10	3	5	7	5
	54	PRUN	1.00	15	5	5	12	5
	55	SALCIE	1.00	15	4	5	14	5
	56	PRUN	1.00	20	6	5	17	5
	57	PRUN	1.00	25	6	5	22	5
	58	NUC	1.00	35	11	5	32	5
	59	NUC	1.00	35	11	5	32	5
	60	NUC	1.00	35	11	5	32	5
	61	NUC	1.00	30	10	5	27	5
	62	PRUN	1.00	15	5	5	12	5
	63	PRUN	1.00	15	5	5	12	5
	64	PRUN	1.00	20	6	5	17	5
	65	PRUN	1.00	20	6	5	17	5
	66	PRUN	1.00	15	5	5	13	5
	67	PRUN	1.00	20	6	5	17	5
	68	PRUN	1.00	20	6	5	17	5
	69	PRUN	1.00	25	6	5	22	5

COMUNA MOSNITA NOUA

	70	PRUN	1.00	5	2	5	3	5
	71	PRUN	1.00	20	6	5	17	5
	72	PRUN	1.00	15	5	5	12	5
	73	PRUN	1.00	30	8	5	27	5
	74	MAR	1.00	15	4	5	13	5
	75	MAR	1.00	15	4	5	13	5
	76	THUJA	1.00	5	3	5	4	5
	77	THUJA	1.00	5	3	5	4	5
	78	THUJA	1.00	5	3	5	4	5
	79	THUJA	1.00	5	3	5	4	5
	80	PRUN	1.00	10	3	5	7	5
	81	NUC	1.00	30	10	5	27	5
	82	PRUN	1.00	10	3	5	7	5
	83	NUC	1.00	25	8	5	22	5
	84	NUC	1.00	25	8	5	22	5
	85	PRUN	1.00	20	6	5	17	5
	86	PRUN	1.00	20	6	5	17	5
	87	PRUN	1.00	20	6	5	17	5
	88	MESTEACAN	1.00	10	3	5	7	5
	89	MESTEACAN	1.00	10	3	5	7	5
	90	MESTEACAN	1.00	10	3	5	7	5
	91	MESTEACAN	1.00	10	3	5	7	5

COMUNA MOSNITA NOUA

	92	MESTEACAN	1.00	10	3	5	7	5
	93	MESTEACAN	1.00	10	3	5	7	5
	94	MESTEACAN	1.00	10	3	5	7	5
	95	PRUN	1.00	10	3	5	7	5
	96	PRUN	1.00	10	3	5	7	5
	97	PRUN	1.00	10	3	5	7	5
	98	PRUN	1.00	10	3	5	7	5
	99	PRUN	1.00	10	3	5	7	5

## COMUNA MOSNITA NOUA

### FASII PLANTATE

Judetul: Timis

Comuna Mosnita Noua

Cod Siruta: 157843

### FIȘA SPAȚIULUI VERDE NR. 33

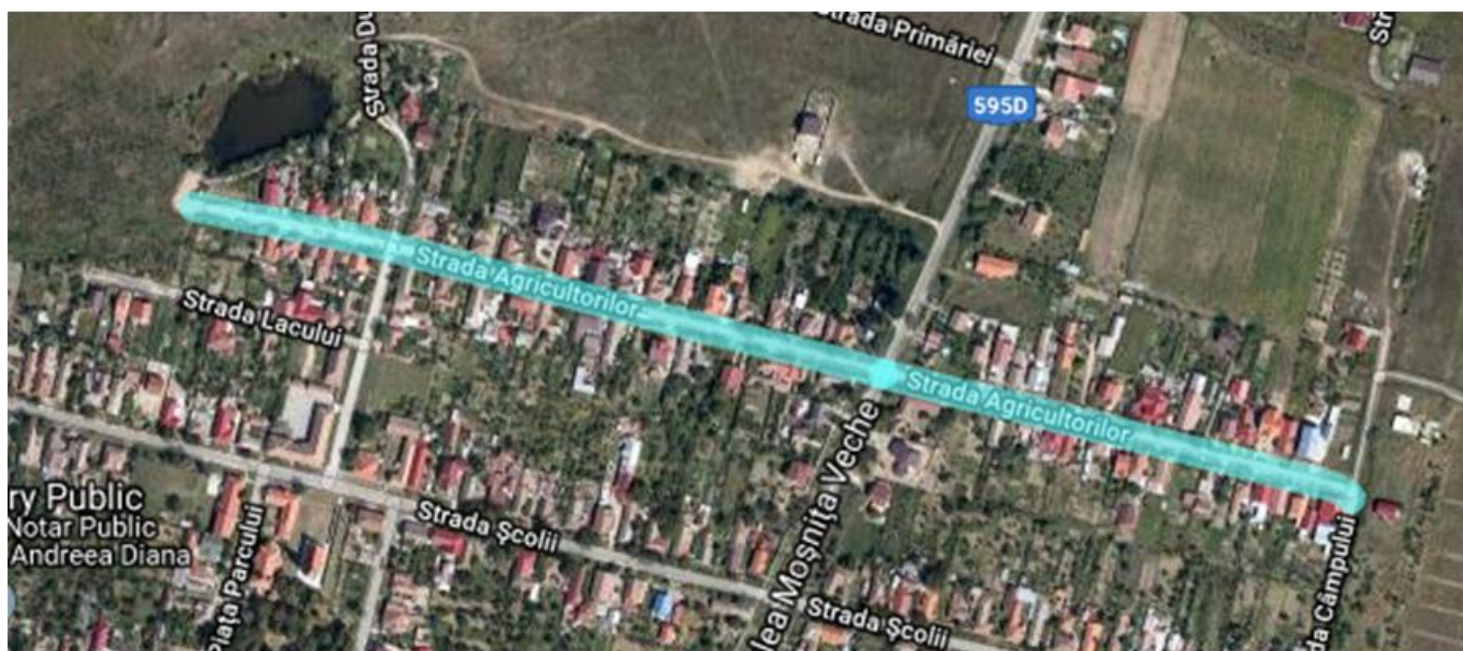
Str. Agricultorilor

1. SCHIȚA AMPLASAMENTULUI TERENULUI SPAȚIU VERDE

2. ADRESA

Sat Mosnita Noua

Strazi



COMUNA MOSNITA NOUA

**3. DATE DESPRE TERENUL SPAȚIU VERDE**

Proprietar/detinator teren spatiu verde	Tip proprietate	Mod administrare	Categoria de folosinta	Regl. urban	Suprafata masurata (mp) Teren		Total Sp. Verde MP	Observatii
					Exclusiv	Indiviziune		
Comuna Mosnita Noua	Prop. Publica	Adm. Pub.	CC	Strazi	7,520.00		<b>6,016.00</b>	

**4. DATE PRIVIND CONSTRUCȚIILE EXISTENTE PE TERENUL SPAȚIU VERDE**

Nume si prenume proprietar construcții	Tip proprietate	Mod administrare	Numar corp constr.	Cod grupa destinatie	Suprafata construita la sol (mp)	Observatii
Comuna Mosnita Noua	Prop. Publica	Adm. Pub.	Podete	CIE	1,504.00	Intrari curti
<b>Total suprafață ocupată din terenul spațiu verde</b>					<b>1,504.00</b>	

COMUNA MOSNITA NOUA

**5. ECHIPAREA EDILITARĂ A TERENULUI**

A - APA	C - CANAL	t - ENERGIE TERMICA	E - ENERGIE ELECTRICA	G - GAZ	T - TELEFON
X	X		X		X

**6. DATE PRIVIND VEGETAȚIA EXISTENTĂ PE TERENUL SPAȚIU VERDE**

NR. UNIC	DENUMIRE	CATEGORIE SP. VERDE	AMPLASAMENT	CAT. DE FOLOSINTA	REGIM JURIDIC	REGLEM URB. NR. PARCELA
33	Covor vegetal	Cu acces public nelimitat	Sat Mosnita Noua	CC	Public	0

**SPECII DE ARBORI**

0	1	2	3	4	5	6	7	8
AMPLASAMENT	NR. UNIC	SPECIE DE ARBORI	BUC.	DIAM CM	INAL. M	VITALIT	VARSTA	GR. INTR
STR. AGRICULTORILOR	1	PRUN	1.00	10	3	5	7	5
STANGA		PRUN	1.00	10	3	5	7	5

COMUNA MOSNITA NOUA

E->V		PRUN	1.00	10	3	5	7	5
		PRUN	1.00	10	3	5	7	5
		OTETAR	1.00	10	3	5	7	5
		TEI	1.00	10	3	5	7	5
		NUC	1.00	20	6	5	17	5
		NUC	1.00	20	6	5	17	5
		TEI	1.00	15	5	5	13	5
		PRUN	1.00	20	6	5	17	5
		PRUN	1.00	10	3	5	7	5
		PRUN	1.00	10	3	5	7	5
		PRUN	1.00	20	6	5	17	5
		PRUN	1.00	10	3	5	7	5
		PRUN	1.00	10	3	5	7	5
		NUC	1.00	15	5	5	13	5
		NUC	1.00	15	5	5	13	5
		NUC	1.00	30	10	3	27	5
		SALCIE	1.00	25	7	5	23	5
		PRUN	1.00	15	5	5	12	5
		PRUN	1.00	25	7	5	22	5
		THUJA	1.00	5	3	5	4	5
		THUJA	1.00	5	3	5	4	5
		THUJA	1.00	5	3	5	4	5
		THUJA	1.00	5	3	5	4	5
		THUJA	1.00	5	3	5	4	5
		THUJA	1.00	5	3	5	4	5

COMUNA MOSNITA NOUA

		NUC	1.00	30	10	5	27	5
		NUC	1.00	30	10	5	27	5
		SALCAM	1.00	20	7	5	17	5
		NUC	1.00	35	11	5	32	5
		NUC	1.00	25	8	5	23	5
		NUC	1.00	20	7	5	17	5
		SALCAM	1.00	10	3	5	7	5
		SALCAM	1.00	10	3	5	7	5
		SALCAM	1.00	10	3	5	7	5
		TEI	1.00	10	3	5	7	5
		PRUN	1.00	20	6	5	17	5
		TEI	1.00	20	7	5	17	5
		PRUN	1.00	20	6	5	17	5
		PRUN	1.00	10	3	5	7	5
		VISIN	1.00	5	2	5	3	5
		VISIN	1.00	5	2	5	3	5
		VISIN	1.00	5	2	5	3	5
		PRUN	1.00	5	2	5	3	5
		PRUN	1.00	10	3	5	7	5
		PRUN	1.00	10	3	5	7	5
		PRUN	1.00	5	2	5	3	5
		PRUN	1.00	5	2	5	3	5
CAPAT		VISIN	1.00	20	6	5	17	5

COMUNA MOSNITA NOUA

0	1	2	3	4	5	6	7	8
AMPLASAMENT	NR. UNIC	SPECIE DE ARBORI	BUC.	DIAM CM	INAL. M	VITALIT	VARSTA	GR. INTR
STR. AGRICULTORILOR	1	PRUN	1.00	10	3	5	7	5
STANGA	2	PRUN	1.00	10	3	5	7	5
E->V	3	PRUN	1.00	10	3	5	7	5
`	4	PRUN	1.00	10	3	5	7	5
	5	OTETAR	1.00	10	3	5	7	5
	6	TEI	1.00	10	3	5	7	5
	7	NUC	1.00	20	6	5	17	5
	8	NUC	1.00	20	6	5	17	5
	9	TEI	1.00	15	5	5	13	5
	10	PRUN	1.00	20	6	5	17	5
	11	PRUN	1.00	10	3	5	7	5
	12	PRUN	1.00	10	3	5	7	5
	13	PRUN	1.00	20	6	5	17	5
	14	PRUN	1.00	10	3	5	7	5
	15	PRUN	1.00	10	3	5	7	5

COMUNA MOSNITA NOUA

	16	NUC	1.00	15	5	5	13	5
	17	NUC	1.00	15	5	5	13	5
	18	NUC	1.00	30	10	3	27	5
	19	SALCIE	1.00	25	7	5	23	5
	20	PRUN	1.00	15	5	5	12	5
	21	PRUN	1.00	25	7	5	22	5
	22	THUJA	1.00	5	3	5	4	5
	23	THUJA	1.00	5	3	5	4	5
	24	THUJA	1.00	5	3	5	4	5
	25	THUJA	1.00	5	3	5	4	5
	26	THUJA	1.00	5	3	5	4	5
	27	THUJA	1.00	5	3	5	4	5
	28	THUJA	1.00	5	3	5	4	5
	29	NUC	1.00	30	10	5	27	5
	30	NUC	1.00	30	10	5	27	5
	31	SALCAM	1.00	20	7	5	17	5
	32	NUC	1.00	35	11	5	32	5
	33	NUC	1.00	25	8	5	23	5
	34	NUC	1.00	20	7	5	17	5
	35	SALCAM	1.00	10	3	5	7	5
	36	SALCAM	1.00	10	3	5	7	5
	37	SALCAM	1.00	10	3	5	7	5
	38	TEI	1.00	10	3	5	7	5
	39	PRUN	1.00	20	6	5	17	5
	40	TEI	1.00	20	7	5	17	5
	41	PRUN	1.00	20	6	5	17	5

COMUNA MOSNITA NOUA

	42	PRUN	1.00	10	3	5	7	5
	43	VISIN	1.00	5	2	5	3	5
	44	VISIN	1.00	5	2	5	3	5
	45	VISIN	1.00	5	2	5	3	5
	46	PRUN	1.00	5	2	5	3	5
	47	PRUN	1.00	10	3	5	7	5
	48	PRUN	1.00	10	3	5	7	5
	49	PRUN	1.00	5	2	5	3	5
	50	PRUN	1.00	5	2	5	3	5
	51	VISIN	1.00	20	6	5	17	5

<b>0</b>	<b>1</b>	<b>2</b>	<b>3</b>	<b>4</b>	<b>5</b>	<b>6</b>	<b>7</b>	<b>8</b>
<b>AMPLASAMENT</b>	<b>NR. UNIC</b>	<b>SPECIE DE ARBORI</b>	<b>BUC.</b>	<b>DIAM CM</b>	<b>INAL. M</b>	<b>VITALIT</b>	<b>VARSTA</b>	<b>GR. INTR</b>
STR. AGRICULTORI	1	NUC	1.00	10	3	5	7	5
DREAPTA	2	PRUN	1.00	10	3	5	7	5
E->V	3	SALCAM	1.00	20	7	5	18	5
`	4	NUC	1.00	30	10	5	27	5
	5	VISIN	1.00	15	5	5	13	5
	6	VISIN	1.00	15	5	5	13	5
	7	NUC	1.00	30	10	5	27	5
	8	VISIN	1.00	20	6	5	17	5
	9	PRUN	1.00	15	4	5	13	5
	10	PRUN	1.00	15	4	5	13	5
	11	PRUN	1.00	15	4	5	13	5

COMUNA MOSNITA NOUA

	12	PRUN	1.00	15	4	5	13	5
	13	PRUN	1.00	15	4	5	13	5
	14	PRUN	1.00	15	4	5	13	5
	15	NUC	1.00	5	2	5	3	5
	16	NUC	1.00	20	6	5	17	5
	17	PRUN	1.00	10	3	5	7	5
	18	PRUN	1.00	5	2	3	3	5
	19	NUC	1.00	35	11	5	27	5
	20	NUC	1.00	5	2	5	3	5
	21	NUC	1.00	35	11	5	33	5
	22	OTETAR	1.00	5	2	5	4	5
	23	PRUN	1.00	10	3	5	7	5
	24	PRUN	1.00	10	3	5	7	5
	25	PRUN	1.00	15	5	5	13	5
	26	NUC	1.00	20	7	5	17	5
	27	NUC	1.00	20	7	5	17	5
	28	NUC	1.00	20	7	5	17	5
	29	NUC	1.00	10	3	5	7	5
	30	SALCIE	1.00	15	5	5	14	5
	31	PRUN	1.00	15	5	5	13	5
	32	PRUN	1.00	15	5	5	13	5
	33	NUC	1.00	30	10	5	27	5
	34	PRUN	1.00	10	3	5	7	5
	35	NUC	1.00	25	8	5	22	5
	36	NUC	1.00	20	7	5	22	5
	37	PRUN	1.00	5	2	5	3	5

COMUNA MOSNITA NOUA

	38	NUC	1.00	20	7	5	17	5
	39	PRUN	1.00	15	5	5	12	5
	40	PRUN	1.00	15	5	5	12	5
	41	VISIN	1.00	10	3	5	8	5
	42	VISIN	1.00	10	3	5	8	5
	43	PRUN	1.00	10	3	5	7	5
	44	PRUN	1.00	10	3	5	7	5
	45	PRUN	1.00	10	3	5	7	5
	46	PRUN	1.00	10	3	5	7	5
	47	PRUN	1.00	15	5	5	12	5
	48	PRUN	1.00	15	5	5	12	5
	49	VISIN	1.00	15	5	5	12	5
	50	PRUN	1.00	30	7	5	27	5
	51	PRUN	1.00	15	5	5	12	5
	52	PRUN	1.00	15	5	5	12	5
	53	PRUN	1.00	10	3	5	7	5
	54	PRUN	1.00	10	3	5	7	5
	55	PRUN	1.00	15	5	5	12	5
	56	PRUN	1.00	10	3	5	7	5
	57	NUC	1.00	30	10	5	27	5
	58	NUC	1.00	15	5	5	13	5
	59	VISIN	1.00	15	5	5	12	5
	60	VISIN	1.00	15	5	5	12	5
	61	VISIN	1.00	15	5	5	12	5
	62	VISIN	1.00	15	5	5	12	5
	63	VISIN	1.00	15	5	5	12	5

COMUNA MOSNITA NOUA

	64	THUJA	1.00	5	3	5	4	5
	65	THUJA	1.00	5	3	5	4	5
	66	THUJA	1.00	5	3	5	4	5
	67	THUJA	1.00	5	3	5	4	5
	68	BRAD	1.00	10	3	5	7	5
	69	PRUN	1.00	15	5	5	12	5
	70	TEI	1.00	20	7	5	17	5
	71	PRUN	1.00	15	5	5	12	5
	72	PRUN	1.00	15	5	5	12	5
	73	PRUN	1.00	25	8	5	23	5
	74	PRUN	1.00	20	6	5	17	5
	75	PRUN	1.00	20	6	5	17	5
	76	NUC	1.00	20	7	5	17	5
	77	PRUN	1.00	10	3	5	7	5
	78	NUC	1.00	20	6	5	7	5
	79	PRUN	1.00	15	5	5	12	5
	80	TEI	1.00	5	2	5	3	5
	81	TEI	1.00	5	2	5	3	5
	82	TEI	1.00	5	2	5	3	5
	83	TEI	1.00	5	2	5	3	5
	84	TEI	1.00	5	2	5	3	5
	85	TEI	1.00	5	2	5	3	5

COMUNA MOSNITA NOUA

FASII PLANTATE

Judetul: Timis  
Comuna Mosnita Noua  
Cod Siruta: 157843

FIȘA SPAȚIULUI VERDE NR. 34

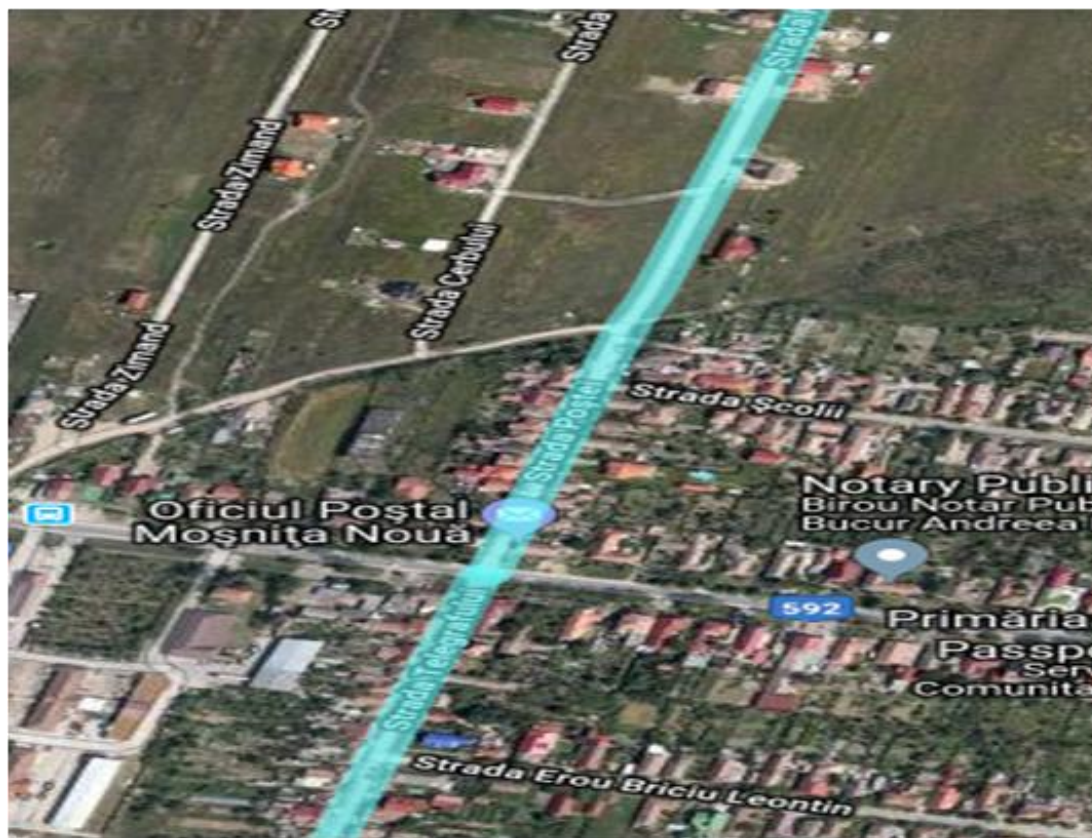
Str. Postei

1. SCHIȚA AMPLASAMENTULUI TERENULUI SPAȚIU VERDE

2. ADRESA

Sat Mosnita Noua

Strazi



A.M.B. S.R.L.  
734 534616

COMUNA MOSNITA NOUA

**3. DATE DESPRE TERENUL SPAȚIU VERDE**

Proprietar/detinător teren spațiu verde	Tip proprietate	Mod administrare	Categoria de folosință	Regl. urban	Suprafața măsurată (mp) Teren		Total Sp. Verde MP	Observatii
					Exclusiv	Indiviziune		
Comuna Mosnita Noua	Prop. Publica	Adm. Pub.	CC	Strazi	2,988.00		<b>2,390.40</b>	

**4. DATE PRIVIND CONSTRUCȚIILE EXISTENTE PE TERENUL SPAȚIU VERDE**

Nume și prenume proprietar construcții	Tip proprietate	Mod administrare	Numar corp constr.	Cod grupa destinație	Suprafața construită la sol (mp)	Observatii
Comuna Mosnita Noua	Prop. Publica	Adm. Pub.	Podete	CIE	597.60	Intrari curti
<b>Total suprafață ocupată din terenul spațiu verde</b>					<b>597.60</b>	

**5. ECHIPAREA EDILITARĂ A TERENULUI**

COMUNA MOSNITA NOUA

A - APA	C - CANAL	t - ENERGIE TERMICA	E - ENERGIE ELECTRICA	G - GAZ	T - TELEFON
X	X		X		X

**6. DATE PRIVIND VEGETAȚIA EXISTENTĂ PE TERENUL SPAȚIU VERDE**

NR. UNIC	DENUMIRE	CATEGORIE SP. VERDE	AMPLASAMENT	CAT. DE FOLOSINTA	REGIM JURIDIC	REGLEM URB. NR. PARCELA
34	Covor vegetal	Cu acces public nelimitat	Sat Mosnita Noua	CC	Public	0

**SPECII DE ARBORI**

0	1	2	3	4	5	6	7	8
AMPLASAMENT	NR. UNIC	SPECIE DE ARBORI	BUC.	DIAM CM	INAL. M	VITALIT	VARSTA	GR. INTR

COMUNA MOSNITA NOUA

STR. POSTEI	1	PRUN	1.00	20	6	5	17	5
STANGA	2	PRUN	1.00	10	3	5	7	5
N->S	3	PRUN	1.00	10	3	5	7	5
	4	THUJA	1.00	5	3	5	4	5
	5	THUJA	1.00	5	3	5	4	5
	6	THUJA	1.00	5	3	5	4	5
	7	THUJA	1.00	5	3	5	4	5
	8	THUJA	1.00	5	3	5	4	5
	9	THUJA	1.00	10	4	5	8	5
	10	THUJA	1.00	10	4	5	8	5
	11	NUC	1.00	25	7	5	22	5
	12	PRUN	1.00	10	3	5	7	5
COLT CU STR. PRINCIPALA	1	PRUN	1.00	30	8	5	27	5
	2	PRUN	1.00	30	8	5	27	5
	3	PRUN	1.00	30	8	5	27	5
	4	TEI	1.00	35	11	5	32	5
	5	TEI	1.00	10	3	5	7	5
	6	TEI	1.00	10	3	5	7	5
	7	TEI	1.00	10	3	5	7	5
	8	NUC	1.00	10	3	5	7	5
	9	VISIN	1.00	10	3	5	7	5
	10	VISIN	1.00	10	3	5	7	5
	11	VISIN	1.00	10	3	5	7	5
	12	NUC	1.00	10	3	5	7	5
	13	PRUN	1.00	15	4	5	13	5
	14	PRUN	1.00	15	4	5	13	5

COMUNA MOSNITA NOUA

	15	PRUN	1.00	15	4	5	13	5
CAPAT	16	PRUN	1.00	15	4	5	13	5

28

0	1	2	3	4	5	6	7	8
AMPLASAMENT	NR. UNIC	SPECIE DE ARBORI	BUC.	DIAM CM	INAL. M	VITALIT	VARSTA	GR. INTR
STR. POSTEI	1	NUC	1.00	25	7	5	23	5
DREAPTA	2	NUC	1.00	15	5	5	13	5
N->S	3	PRUN	1.00	20	6	5	17	5
`	4	OTETAR	1.00	10	3	5	7	5
	5	NUC	1.00	30	0	5	27	5
	6	NUC	1.00	20	6	5	17	5
	7	NUC	1.00	35	11	5	32	5
	8	NUC	1.00	35	11	5	32	5
	9	TEI	1.00	15	5	5	13	5
	10	NUC	1.00	35	11	5	32	5
COLT CU STR. PRINCIPALA	1	NUC	1.00	30	10	5	27	5
	2	BRAD	1.00	15	5	5	14	5
	3	BRAD	1.00	15	5	5	14	5
	4	BRAD	1.00	15	5	5	14	5
	5	BRAD	1.00	15	5	5	14	5
	6	BRAD	1.00	15	5	5	14	5

COMUNA MOSNITA NOUA

	7	OTETAR	1.00	10	3	5	7	5
	8	PRUN	1.00	20	6	5	17	5
	9	PRUN	1.00	10	3	5	7	5
	10	PRUN	1.00	5	2	5	3	5
	11	PRUN	1.00	10	3	5	7	5
	12	OTETAR	1.00	10	3	5	7	5
	13	PRUN	1.00	15	5	5	13	5
	14	SALCIE	1.00	35	8	5	32	5
	15	OTETAR	1.00	10	3	5	7	5
	16	PRUN	1.00	15	4	5	13	5
	17	PRUN	1.00	15	4	5	13	5
	18	PRUN	1.00	15	4	5	13	5
	19	PRUN	1.00	15	4	5	13	5
	20	PRUN	1.00	15	4	5	13	5
	21	PRUN	1.00	15	4	5	13	5
	22	PRUN	1.00	10	3	5	7	5
	23	PRUN	1.00	10	3	5	7	5
	24	SALCAM	1.00	15	5	5	13	5
	25	SALCAM	1.00	5	2	5	3	5
	26	SALCAM	1.00	10	3	5	7	5
	27	TEI	1.00	10	3	5	7	5
	28	NUC	1.00	30	10	5	27	5
	29	BRAD	1.00	10	3	5	8	5
	30	BRAD	1.00	10	3	5	8	5
	31	SALCAM	1.00	25	8	5	23	5
	32	PRUN	1.00	5	2	5	3	5

COMUNA MOSNITA NOUA

	33	PRUN	1.00	5	2	5	3	5
	34	PRUN	1.00	5	2	5	3	5
	35	PRUN	1.00	5	2	5	3	5
CAPAT	36	NUC	1.00	40	12	5	37	5

FASII PLANTATE

Judetul: Timis  
Comuna Mosnita Noua  
Cod Siruta: 157843

FIȘA SPAȚIULUI VERDE NR. 35

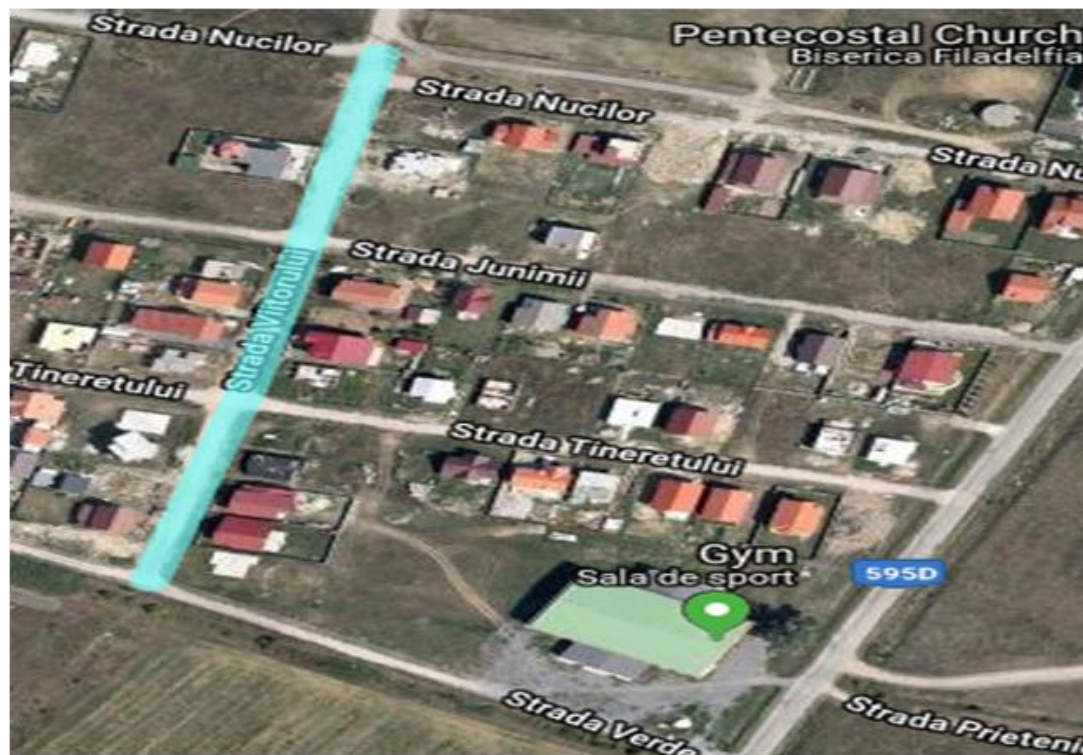
Str. Viitorului

1. SCHIȚA AMPLASAMENTULUI TERENULUI SPAȚIU VERDE

2. ADRESA

Sat Mosnita Noua

Strazi



A.M.B. S.R.L.  
34 534616

**3. DATE DESPRE TERENUL SPAȚIU VERDE**

Proprietar/detinator teren spatiu verde	Tip proprietate	Mod administrare	Categoria de folosinta	Regl. urban	Suprafata masurata (mp) Teran		Total Sp. Verde MP	Observatii
					Exclusiv	Indiviziune		
Comuna Mosnita Noua	Prop. Publica	Adm. Pub.	CC	Strazi	1,476.00		<b>1,180.80</b>	

**4. DATE PRIVIND CONSTRUCȚIILE EXISTENTE PE TERENUL SPAȚIU VERDE**

Nume si prenume proprietar constructii	Tip proprietate	Mod administrare	Numar corp constr.	Cod grupa destinatie	Suprafata construita la sol (mp)	Observatii
Comuna Mosnita Noua	Prop. Publica	Adm. Pub.	Podete	CIE	295.20	Intrari curti
<b>Total suprafață ocupată din terenul spațiu verde</b>					<b>295.20</b>	

**5. ECHIPAREA EDILITARĂ A TERENULUI**

COMUNA MOSNITA NOUA

A - APA	C - CANAL	t - ENERGIE TERMICA	E - ENERGIE ELECTRICA	G - GAZ	T - TELEFON
X	X		X		X

**6. DATE PRIVIND VEGETAȚIA EXISTENTĂ PE TERENUL SPAȚIU VERDE**

NR. UNIC	DENUMIRE	CATEGORIE SP. VERDE	AMPLASAMENT	CAT. DE FOLOSINTA	REGIM JURIDIC	REGLEM URB. NR. PARCELA
35	Covor vegetal	Cu acces public nelimitat	Sat Mosnita Noua	CC	Public	0

**SPECII DE ARBORI**

0	1	2	3	4	5	6	7	8
AMPLASAMENT	NR. UNIC	SPECIE DE ARBORI	BUC.	DIAM CM	INAL. M	VITALIT	VARSTA	GR. INTR
STR. VIITORULUI	1	VISIN	1.00	10	3	5	8	5
STANGA	2	VISIN	1.00	10	3	5	8	5
S->N	3	VISIN	1.00	10	3	5	8	5
`	4	VISIN	1.00	10	3	5	8	5
	5	VISIN	1.00	10	3	5	8	5
	6	NUC	1.00	10	3	5	7	5
	7	VISIN	1.00	10	3	5	8	5

COMUNA MOSNITA NOUA

	8	VISIN	1.00	10	3	5	8	5
	9	VISIN	1.00	10	3	5	8	5
	10	VISIN	1.00	10	3	5	8	5
CAPAT	11	MESTEACAN	1.00	10	3	5	8	5

**FASII PLANTATE**

**Judetul: Timis**  
**Comuna Mosnita Noua**  
**Cod Siruta: 157843**

**FIȘA SPAȚIULUI VERDE NR. 36**

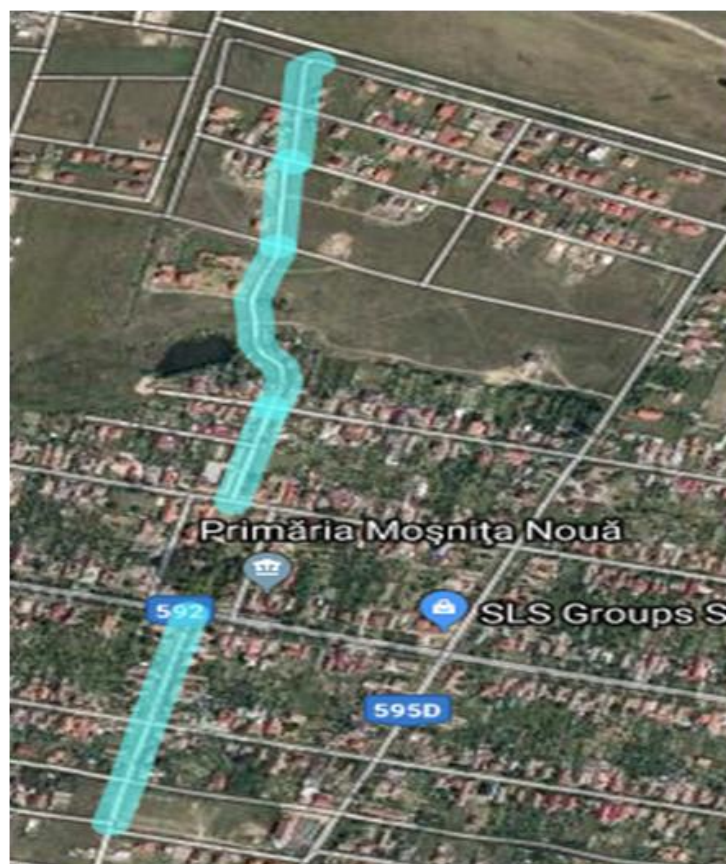
Str. Dumitru Cristea

**1. SCHIȚA AMPLASAMENTULUI TERENULUI SPAȚIU VERDE**

**2. ADRESA**

**Sat Mosnita Noua**

**Strazi**



COMUNA MOSNITA NOUA

**3. DATE DESPRE TERENUL SPAȚIU VERDE**

Proprietar/detinator teren spatiu verde	Tip proprietate	Mod administrare	Categoria de folosinta	Regl. urban	Suprafata masurata (mp) Teren		Total Sp. Verde MP	Observatii
					Exclusiv	Indiviziune		
Comuna Mosnita Noua	Prop. Publica	Adm. Pub.	CC	Strazi	10,750.00		<b>8,600.00</b>	

**4. DATE PRIVIND CONSTRUCȚIILE EXISTENTE PE TERENUL SPAȚIU VERDE**

Nume si prenume proprietar constructii	Tip proprietate	Mod administrare	Numar corp constr.	Cod grupa destinatie	Suprafata construita la sol (mp)	Observatii
Comuna Mosnita Noua	Prop. Publica	Adm. Pub.	Podete	CIE	2,150.00	Intrari curti
<b>Total suprafață ocupată din terenul spațiu verde</b>					<b>2,150.00</b>	

**5. ECHIPAREA EDILITARĂ A TERENULUI**

COMUNA MOSNITA NOUA

A - APA	C - CANAL	t - ENERGIE TERMICA	E - ENERGIE ELECTRICA	G - GAZ	T - TELEFON
X	X		X		X

**6. DATE PRIVIND VEGETAȚIA EXISTENTĂ PE TERENUL SPAȚIU VERDE**

NR. UNIC	DENUMIRE	CATEGORIE SP. VERDE	AMPLASAMENT	CAT. DE FOLOSINTA	REGIM JURIDIC	REGLEM URB. NR. PARCELA
36	Covor vegetal	Cu acces public nelimitat	Sat Mosnita Noua	CC	Public	0

**SPECII DE ARBORI**

0	1	2	3	4	5	6	7	8
AMPLASAMENT	NR. UNIC	SPECIE DE ARBORI	BUC.	DIAM CM	INAL. M	VITALIT	VARSTA	GR. INTR
STR. D-TRU. CRISTEA	1	NUC	1.00	35	11	5	32	5
STANGA	2	TEI	1.00	30	10	5	27	5
	3	TEI	1.00	35	11	5	27	5
`	4	PRUN	1.00	15	4	5	13	5
	5	PRUN	1.00	15	4	5	13	5

COMUNA MOSNITA NOUA

	6	PRUN	1.00	15	4	5	13	5
	7	PRUN	1.00	15	4	5	13	5
	8	PRUN	1.00	15	4	5	13	5
	9	PRUN	1.00	15	4	5	13	5
	10	PRUN	1.00	15	4	5	13	5
	11	PRUN	1.00	20	5	5	17	5
	12	PRUN	1.00	10	3	5	7	5
	13	PRUN	1.00	10	3	5	7	5
	14	PRUN	1.00	10	3	5	7	5
	15	PRUN	1.00	10	3	5	7	5
	16	OTETAR	1.00	5	2	5	4	5
	17	MESTEACAN	1.00	10	3	5	7	5
	18	MESTEACAN	1.00	20	6	5	17	5
	19	TEI	1.00	25	8	5	23	5
	20	NUC	1.00	40	12	5	37	5
	21	PRUN	1.00	25	6	5	23	5
	22	PRUN	1.00	25	6	5	23	5
	23	PRUN	1.00	25	6	5	23	5
	24	TEI	1.00	30	10	5	27	5
	25	TEI	1.00	20	7	5	17	5
CAPAT	26	MOLID	1.00	25	8	5	23	5

COMUNA MOSNITA NOUA

0	1	2	3	4	5	6	7	8
AMPLASAMENT	NR. UNIC	SPECIE DE ARBORI	BUC.	DIAM CM	INAL. M	VITALIT	VARSTA	GR. INTR
STR. D-TRU. CRISTEA	1	TEI	1.00	30	4	5	27	5
STANGA		TEI	1.00	30	4	5	27	5
		VISIN	1.00	20	6	5	17	5
		PRUN	1.00	15	4	5	13	5
		PRUN	1.00	15	4	5	13	5
		PRUN	1.00	15	4	5	13	5
		PRUN	1.00	15	4	5	13	5
		PRUN	1.00	15	4	5	13	5
		PRUN	1.00	15	4	5	13	5
		PRUN	1.00	15	4	5	13	5
		TEI	1.00	20	5	5	17	5
		PRUN	1.00	10	3	5	7	5
		PRUN	1.00	10	3	5	7	5
		PRUN	1.00	10	3	5	7	5
		PRUN	1.00	10	3	5	7	5
		VISIN	1.00	20	6	5	17	5
		BRAD	1.00	10	3	5	7	5
		BRAD	1.00	10	3	5	7	5
		PRUN	1.00	10	3	5	7	5

COMUNA MOSNITA NOUA

		PRUN	1.00	10	3	5	7	5
		TEI	1.00	25	2	5	23	5
		TEI	1.00	50	2	5	47	5
		PRUN	1.00	25	6	5	23	5
CAPAT		NUC	1.00	30	10	5	27	5

COMUNA MOSNITA NOUA

FASII PLANTATE

Judetul: Timis  
Comuna Mosnita Noua  
Cod Siruta: 157843

FIȘA SPAȚIULUI VERDE NR. 37

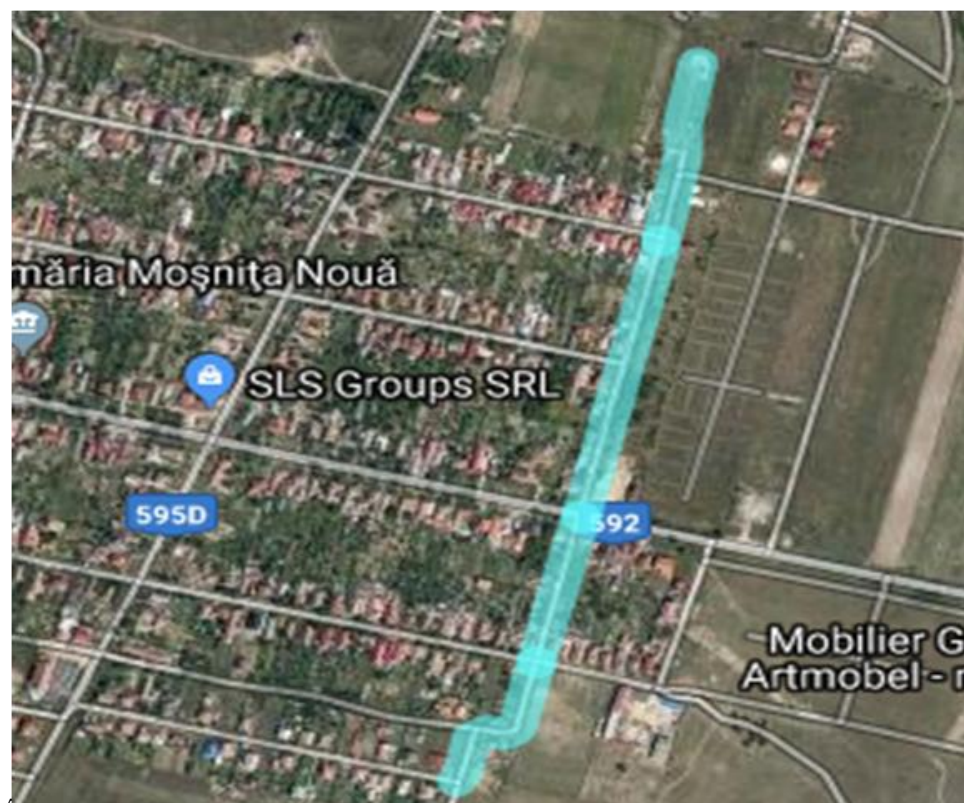
Str. Campului

1. SCHIȚA AMPLASAMENTULUI TERENULUI SPAȚIU VERDE

2. ADRESA

Sat Mosnita Noua

Strazi



524

LABORATOR DE ECOLOGIC A.M.B. S.R.L.

TEL. 0734 534616

COMUNA MOSNITA NOUA

**3. DATE DESPRE TERENUL SPAȚIU VERDE**

Proprietar/detinator teren spatiu verde	Tip proprietate	Mod administrare	Categoria de folosinta	Regl. urban	Suprafata masurata (mp) Teran		Total Sp. Verde MP	Observatii
					Exclusiv	Indiviziune		
Comuna Mosnita Noua	Prop. Publica	Adm. Pub.	CC	Strazi	6,752.00		<b>5,401.60</b>	

**4. DATE PRIVIND CONSTRUCȚIILE EXISTENTE PE TERENUL SPAȚIU VERDE**

Nume si prenume proprietar constructii	Tip proprietate	Mod administrare	Numar corp constr.	Cod grupa destinatie	Suprafata construita la sol (mp)	Observatii
Comuna Mosnita Noua	Prop. Publica	Adm. Pub.	Podete	CIE	1,350.40	Intrari curti
<b>Total suprafață ocupată din terenul spațiu verde</b>					<b>1,350.40</b>	

**5. ECHIPAREA EDILITARĂ A TERENULUI**

COMUNA MOSNITA NOUA

A - APA	C - CANAL	t - ENERGIE TERMICA	E - ENERGIE ELECTRICA	G - GAZ	T - TELEFON
X	X		X		X

**6. DATE PRIVIND VEGETAȚIA EXISTENTĂ PE TERENUL SPAȚIU VERDE**

NR. UNIC	DENUMIRE	CATEGORIE SP. VERDE	AMPLASAMENT	CAT. DE FOLOSINTA	REGIM JURIDIC	REGLEM URB. NR. PARCELA
37	Covor vegetal	Cu acces public nelimitat	Sat Mosnita Noua	CC	Public	0

**SPECII DE ARBORI**

0	1	2	3	4	5	6	7	8
AMPLASAMENT	NR. UNIC	SPECIE DE ARBORI	BUC.	DIAM CM	INAL. M	VITALIT	VARSTA	GR. INTR
STR. CAMPULUI	1	PRUN	1.00	20	6	5	17	5
STANGA	2	PRUN	1.00	10	3	5	7	5
	3	PRUN	1.00	20	6	5	17	5
	4	PRUN	1.00	20	6	5	17	5
	5	PRUN	1.00	10	3	5	7	5

COMUNA MOSNITA NOUA

	6	PRUN	1.00	10	3	5	7	5
	7	PRUN	1.00	10	3	5	7	5
	8	PRUN	1.00	10	3	5	7	5
	9	PRUN	1.00	15	4	5	13	5
	10	PRUN	1.00	10	3	5	7	5
	11	SALCIE	1.00	20	7	5	18	5
	12	TEI	1.00	20	7	5	17	5
	13	NUC	1.00	30	10	5	27	5
	14	NUC	1.00	20	7	5	17	5
	15	SALCAM	1.00	25	8	5	23	5
	16	NUC	1.00	30	10	5	27	5
	17	NUC	1.00	30	10	5	27	5
	18	PRUN	1.00	10	3	5	7	5
	19	PRUN	1.00	10	3	5	7	5
	20	PRUN	1.00	10	3	5	7	5
	21	PRUN	1.00	10	3	5	7	5
	22	NUC	1.00	15	5	5	13	5
	23	NUC	1.00	15	5	5	13	5
	24	NUC	1.00	15	5	5	13	5
	25	NUC	1.00	25	8	5	23	5
	26	NUC	1.00	10	3	5	7	5
	27	TEI	1.00	10	3	5	7	5
	28	TEI	1.00	10	3	5	7	5
	29	TEI	1.00	10	3	5	7	5
	30	TEI	1.00	10	3	5	7	5
	31	VISIN	1.00	10	3	5	7	5

COMUNA MOSNITA NOUA

	32	TEI	1.00	5	2	5	3	5
	33	OTETAR	1.00	5	2	5	3	5
	34	TEI	1.00	20	7	5	17	5
	35	TEI	1.00	20	7	5	17	5
	36	PRUN	1.00	20	6	5	17	5
	37	PRUN	1.00	20	6	5	17	5
	38	PRUN	1.00	15	4	5	13	5
	39	PRUN	1.00	10	3	5	8	5
	40	PRUN	1.00	15	4	5	13	5
	41	PRUN	1.00	5	2	5	3	5
	42	PRUN	1.00	5	2	5	3	5
	43	PRUN	1.00	5	2	5	3	5
	44	PRUN	1.00	20	6	5	17	5
	45	PRUN	1.00	10	3	5	7	5
	46	PRUN	1.00	15	4	5	13	5
	47	PRUN	1.00	15	4	5	13	5
CAPAT	48	PRUN	1.00	15	4	5	13	5

COMUNA MOSNITA NOUA

<b>0</b>	<b>1</b>	<b>2</b>	<b>3</b>	<b>4</b>	<b>5</b>	<b>6</b>	<b>7</b>	<b>8</b>
<b>AMPLASAMENT</b>	<b>NR. UNIC</b>	<b>SPECIE DE ARBORI</b>	<b>BUC.</b>	<b>DIAM CM</b>	<b>INAL. M</b>	<b>VITALIT</b>	<b>VARSTA</b>	<b>GR. INTR</b>
STR. CAMPULUI	1	PRUN	1.00	10	3	5	7	5
DREAPTA	2	PRUN	1.00	10	3	5	7	5
	3	PRUN	1.00	10	3	5	7	5
	4	PRUN	1.00	10	3	5	7	5
	5	PRUN	1.00	10	3	5	7	5
	6	PRUN	1.00	15	4	5	13	5
	7	PRUN	1.00	15	4	5	13	5
	8	PRUN	1.00	20	6	5	17	5
	9	PRUN	1.00	20	6	5	17	5
	10	PRUN	1.00	20	6	5	17	5
CAPAT	11	PRUN	1.00	10	3	5	7	5

## COMUNA MOSNITA NOUA

### FASII PLANTATE

Judetul: Timis

Comuna Mosnita Noua

Cod Siruta: 157843

### FIȘA SPAȚIULUI VERDE NR. 38

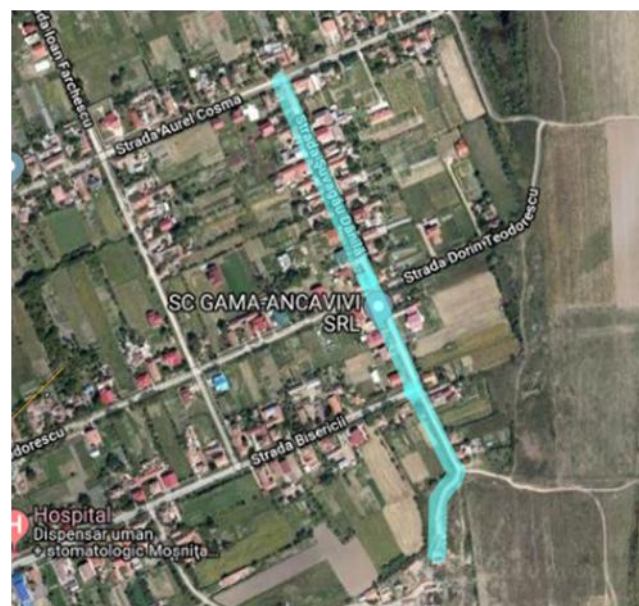
Str. Savagau Danila

#### 1. SCHIȚA AMPLASAMENTULUI TERENULUI SPAȚIU VERDE

2. ADRESA

Sat Mosnita Veche

Strazi



#### 3. DATE DESPRE TERENUL SPAȚIU VERDE

COMUNA MOSNITA NOUA

Proprietar/detinator teren spatiu verde	Tip proprietate	Mod administrare	Categoriea de folosinta	Regl. urban	Suprafata masurata (mp) Teren		Total Sp. Verde MP	Observatii
					Exclusiv	Indiviziune		
Comuna Mosnita Noua	Prop. Publica	Adm. Pub.	CC	Strazi	3,486.00		<b>2,788.80</b>	

**4. DATE PRIVIND CONSTRUCȚIILE EXISTENTE PE TERENUL SPAȚIU VERDE**

Nume si prenume proprietar construcții	Tip proprietate	Mod administrare	Numar corp constr.	Cod grupa destinatie	Suprafata construita la sol (mp)	Observatii
Comuna Mosnita Noua	Prop. Publica	Adm. Pub.	Podete	CIE	697.20	Intrari curti
<b>Total suprafață ocupată din terenul spațiu verde</b>					<b>697.20</b>	

**5. ECHIPAREA EDILITARĂ A TERENULUI**

A - APA	C - CANAL	t - ENERGIE TERMICA	E - ENERGIE ELECTRICA	G - GAZ	T - TELEFON
X	X		X		X

**6. DATE PRIVIND VEGETAȚIA EXISTENTĂ PE TERENUL SPAȚIU VERDE**

NR. UNIC	DENUMIRE	CATEGORIE SP. VERDE	AMPLASAMENT	CAT. DE FOLOSINTA	REGIM JURIDIC	REGLEM URB. NR. PARCELA
38	Covor vegetal	Cu acces public nelimitat	Sat Mosnita Veche	CC	Public	0

COMUNA MOSNITA NOUA

**SPECII DE ARBORI**

0	1	2	3	4	5	6	7	8
AMPLASAMENT	NR. UNIC	SPECIE DE ARBORI	BUC.	DIAM CM	INAL. M	VITALIT	VARSTA	GR. INTR
STR. SAVAGAU DANILA	1	PRUN	1.00	10	6	5	17	5
STANGA	2	NUC	1.00	20	7	5	17	5
	3	PRUN	1.00	10	3	5	7	5
	4	PRUN	1.00	10	3	5	7	5
	5	PRUN	1.00	10	3	5	7	5
	6	PRUN	1.00	10	3	5	7	5
	7	NUC	1.00	30	10	5	27	5
	8	NUC	1.00	30	10	5	27	5
	9	PRUN	1.00	10	3	5	7	5
	10	NUC	1.00	20	3	5	7	5
	11	NUC	1.00	25	3	5	7	5
	12	PRUN	1.00	10	3	5	7	5
	13	NUC	1.00	20	7	5	17	5
	14	NUC	1.00	25	6	5	22	5
	15	PRUN	1.00	15	5	5	13	5
	16	NUC	1.00	25	7	5	23	5
	17	NUC	1.00	20	6	5	17	5
	18	PRUN	1.00	10	3	5	7	5
	19	NUC	1.00	30	8	5	25	5
	20	NUC	1.00	20	6	5	17	5
	21	PRUN	1.00	10	3	5	7	5

COMUNA MOSNITA NOUA

NUC 11  
 PRUN 10  
 21

0	1	2	3	4	5	6	7	8
AMPLASAMENT	NR. UNIC	SPECIE DE ARBORI	BUC.	DIAM CM	INAL. M	VITALIT	VARSTA	GR. INTR
STR. SAVAGAU DANILA	1	PRUN	1.00	10	3	5	7	5

COMUNA MOSNITA NOUA

DREAPTA		PRUN	1.00	10	3	5	7	5
		NUC	1.00	20	3	5	7	5
		NUC	1.00	25	3	5	7	5
		NUC	1.00	20	3	5	7	5
		PRUN	1.00	10	3	5	7	5
		NUC	1.00	20	3	5	7	5
		NUC	1.00	20	3	5	7	5
		PRUN	1.00	10	3	5	7	5
		PRUN	1.00	10	3	5	7	5
		PRUN	1.00	10	3	5	7	5
		PRUN	1.00	10	3	5	7	5
		NUC	1.00	25	3	5	7	5
		PRUN	1.00	10	3	5	7	5
		PRUN	1.00	10	3	5	7	5
		NUC	1.00	20	3	5	7	5
		PRUN	1.00	10	3	5	7	5
		PRUN	1.00	10	3	5	7	5
		NUC	1.00	25	3	5	7	5
		PRUN	1.00	10	3	5	7	5
		PRUN	1.00	10	3	5	7	5
		NUC	1.00	20	3	5	7	5
		PRUN	1.00	10	3	5	7	5
		PRUN	1.00	10	3	5	7	5
		PRUN	1.00	10	3	5	7	5
		PRUN	1.00	10	3	5	7	5
		PRUN	1.00	10	3	5	7	5
		PRUN	1.00	10	3	5	7	5
		PRUN	1.00	10	3	5	7	5

COMUNA MOSNITA NOUA

NUC 9  
PRUN 20  
29

FASII PLANTATE

FIȘA SPAȚIULUI VERDE NR. 39

Str. Islaz

Judetul: Timis

1. SCHIȚA AMPLASAMENTULUI TERENULUI SPAȚIU VERDE

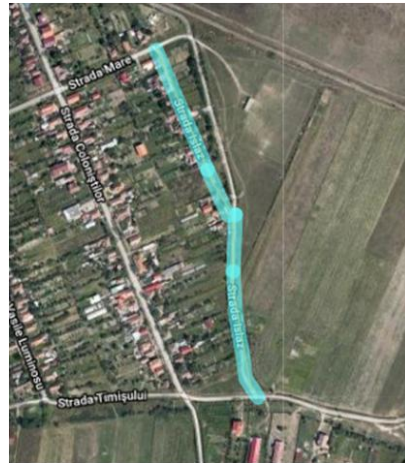
Comuna Mosnita Noua

Cod Siruta: 157843

2. ADRESA

Sat Urseni

Strazi



3. DATE DESPRE TERENUL SPAȚIU VERDE

Proprietar/detinator teren spatiu verde	Tip proprietate	Mod administrare	Categoria de folosinta	Regl. urban	Suprafata masurata (mp) Teren		Total Sp. Verde MP	Observatii
					Exclusiv	Indiviziune		
Comuna Mosnita Noua	Prop. Publica	Adm. Pub.	CC	Strazi	2,008.00		<b>1,807.20</b>	

COMUNA MOSNITA NOUA

**4. DATE PRIVIND CONSTRUCȚIILE EXISTENTE PE TERENUL SPAȚIU VERDE**

Nume si prenume proprietar constructii	Tip proprietate	Mod administrare	Numar corp constr.	Cod grupa destinatie	Suprafata construita la sol (mp)	Observatii
Comuna Mosnita Noua	Prop. Publica	Adm. Pub.	Podete	CIE	200.80	Intrari curti
<b>Total suprafață ocupată din terenul spațiu verde</b>					<b>200.80</b>	

**5. ECHIPAREA EDILITARĂ A TERENULUI**

A - APA	C - CANAL	t - ENERGIE TERMICA	E - ENERGIE ELECTRICA	G - GAZ	T - TELEFON
X	X		X		X

**6. DATE PRIVIND VEGETAȚIA EXISTENTĂ PE TERENUL SPAȚIU VERDE**

NR. UNIC	DENUMIRE	CATEGORIE SP. VERDE	AMPLASAMENT	CAT. DE FOLOSINTA	REGIM JURIDIC	REGLEM URB. NR. PARCELA
39	Covor vegetal	Cu acces public nelimitat	Sat Urseni	CC	Public	0

**SPECII DE ARBORI**

Vegetatie arbustiva spontana in palcuri

## 8. SPATII VERZI PENTRU PROTECTIA LACURILOR SI CURSURILOR DE APE

SPATII VERZI PENTRU PROTECTIA LACURILOR SI CURSURILOR DE APE ART. 6 alin. 1 lit. d din ORDINUL 1466 /2010)

### 8. Spatii verzi pentru protectia lacurilor si cursurilor de apa

Judetul: Timis  
Comuna Mosnita Noua  
Cod Siruta:  
140077

Nr crt	Cod de clasificare	Denumirea bunului - cursuri de apa din intravilanul localitatii	Elemente de identificare	Lungime	Latime	S mp	Situatia juridica	Nr. fisa
1.	8.03.03	Canale de desecare	Comuna Mosnita	59,813.50	4.00	239,254.00	Prop.publica	<u>1</u>
		<b>TOTAL</b>				<b>239,254.00</b>		

# COMUNA MOSNITA NOUA

Spatii verzi pentru protectia lacurilor si cursurilor de apa ART. 6 alin. 1 lit. d din ORDINUL 1466 /2010)

## FIȘA SPAȚIULUI VERDE NR. 1

### ZONA DE PROTECTIE

Judetul: Timis

Comuna Mosnita Noua

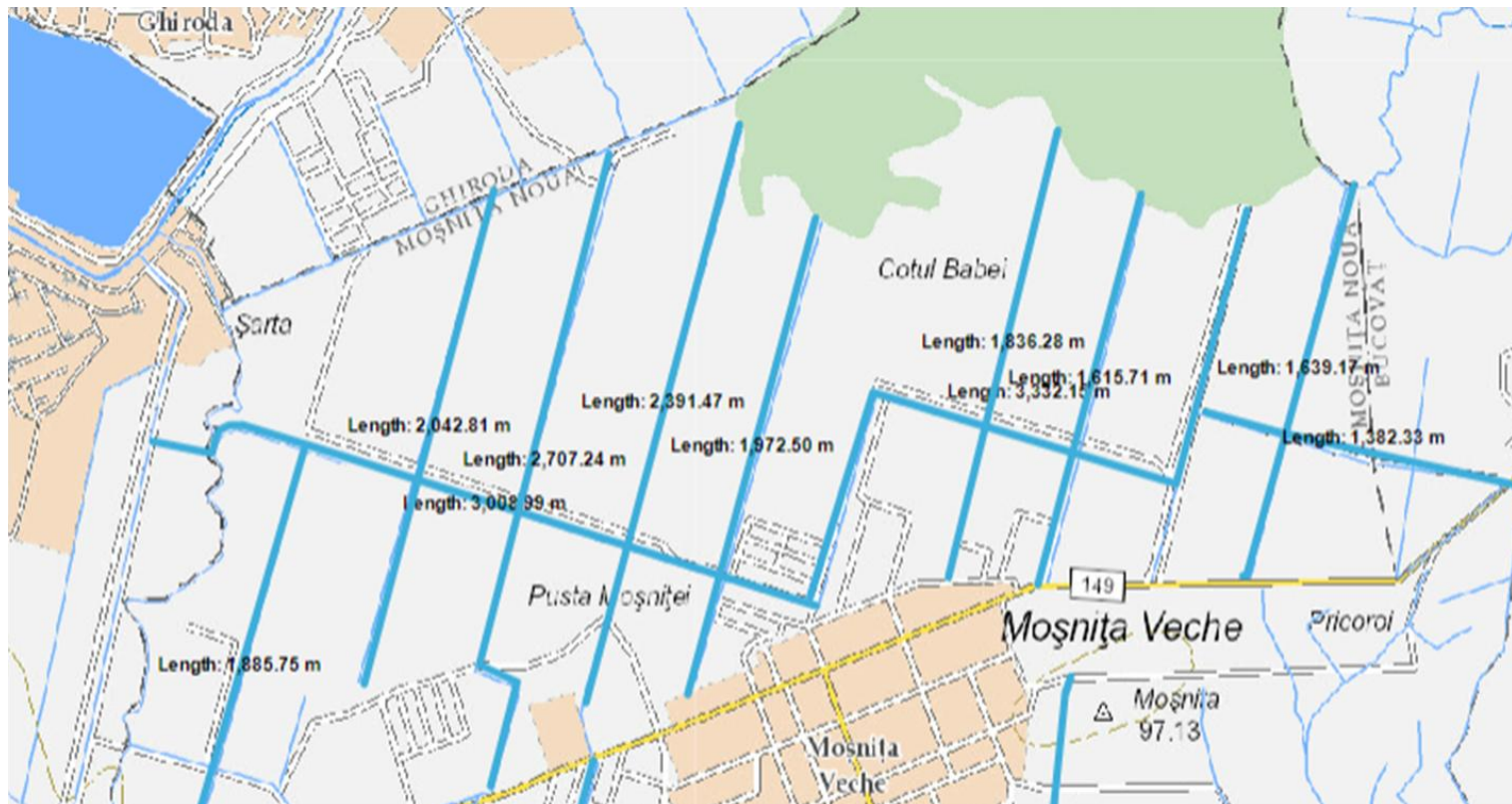
Cod Siruta: 157843

Canale de desecare

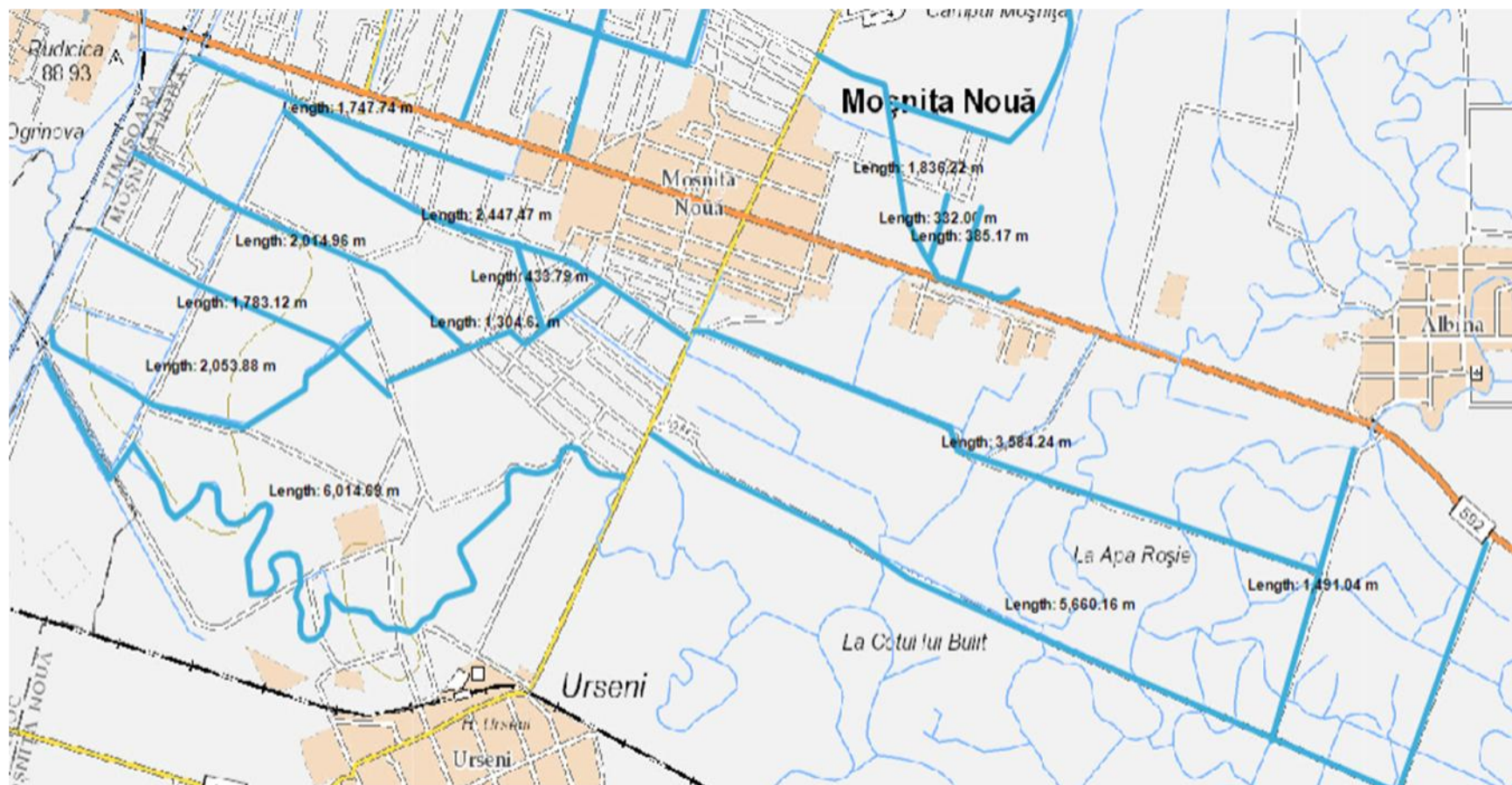
### 1. SCHIȚA AMPLASAMENTULUI TERENULUI SPAȚIU VERDE

### 2. ADRESA

Comuna Mosnita



# COMUNA MOSNITA NOUA



COMUNA MOSNITA NOUA

**3. DATE DESPRE TERENUL SPAȚIU VERDE**

Proprietar/detinator teren spatiu verde	Tip proprietate	Mod administrare	Categoria de folosinta	Regl. urban	Suprafata masurata (mp) Teran		Total Sp. Verde MP	Observati i
					Exclusiv	Indiviziune		
Comuna Mosnita Noua	Prop. Publica	Adm. Pub.	HR	Zona de protectie	239,254.00		<b>239,254.0 0</b>	

**4. DATE PRIVIND CONSTRUCȚIILE EXISTENTE PE TERENUL SPAȚIU VERDE**

Nume si prenume proprietar constructii	Tip proprietate	Mod administrare	Numar corp constr.	Cod grupa destinatie	Suprafata construita la sol (mp)	Observatii
Total suprafață ocupată din terenul spațiu verde					<b>0.00</b>	

**5. ECHIPAREA EDILITARĂ A TERENULUI**

<b>A - APA</b>	<b>C - CANAL</b>	<b>t - ENERGIE TERMICA</b>	<b>E - ENERGIE ELECTRIC A</b>	<b>G - GAZ</b>	<b>T - TELEFON</b>
----------------	------------------	--------------------------------	---	----------------	------------------------

COMUNA MOSNITA NOUA

--	--	--	--	--	--

**6. DATE PRIVIND VEGETAȚIA EXISTENTĂ PE TERENUL SPAȚIU VERDE**

NR. UNIC	DENUMIRE	CATEGORIE SP. VERDE	AMPLASAMENT	CAT. DE FOLOSINT A	REGIM JURIDIC
1.	Covor vegetal	Cu acces public nelimitat	Comuna Mosnita	HR	Public

**SPECII DE ARBORI**

1	2	3	4	5	6	7	8	9
AMPLASAMENT	SPECIE DE ARBORI	BUC	DIAM CM	INAL. M	VITALIT	VARSTA	GR. INTR	RISC POSIBIL
Comuna Mosnita								

**7. DOCUMENTE EMISE CU PRIVIRE LA TERENUL SPAȚIU VERDE ȘI CONSTRUCTIILE EXISTENTE**